

ТЕХНИЧЕСКИЙ ПЛАН ЗДАНИЯ

ТЕХНИЧЕСКИЙ ПЛАН ЗДАНИЯ

(вид объекта недвижимости, в отношении которого подготовлен технический план, в родительном падеже)

СОДЕРЖАНИЕ

№ п/п	Разделы технического плана здания	Номера листов
1	2	3
1	Общие сведения о кадастровых работах	3
2	Исходные данные	5
3	Сведения о пунктах геодезической сети и средствах измерений	7
4	Описание местоположения объекта недвижимости	8
5	Характеристики объекта недвижимости	19
6	Характеристики помещений, машино-мест	22
7	Заключение кадастрового инженера	300
8	Схема геодезических построений	302
9	Схема расположения объекта недвижимости (части объекта недвижимости) на земельном участке	303
10	Чертёж контура объекта недвижимости (части объекта недвижимости)	304
11	План этажа (части этажа), План здания (части здания) (200 шт)	305
12	Приложение	505
—	<i>Разрешение на строительство №RU50-10-6233-2016 от 11.10.2016</i>	—
—	<i>Выписка координат из каталога геодезических пунктов в МСК-50 №111/8841 от 16.06.2021</i>	—
—	<i>Решение о присвоении адреса объекту капитального строительства №1045/P12 от 08.12.2022</i>	—
—	<i>Выписка из государственного адресного реестра об адресе объекта адресации №FV-221213-893746 от 13.12.2022</i>	—

ТЕХНИЧЕСКИЙ ПЛАН ЗДАНИЯ

(вид объекта недвижимости, в отношении которого подготовлен технический план, в родительном падеже)

Дата подготовки технического плана: 13 декабря 2022 г.
(число, месяц, год)

Общие сведения о кадастровых работах

1. Технический план подготовлен в результате выполнения кадастровых работ в связи с:

созданием здания, расположенного по адресу: Российская Федерация, Московская обл., г. Красногорск, д. Сабурово, ул. Заречная, д. 1, строение 1 и расположенных в нем 8 нежилых помещений и 190 машино-мест с целью одновременного государственного кадастрового учета здания и помещений, машино-мест.

2. Сведения о заказчике кадастровых работ:

В отношении физического лица:

фамилия, имя, отчество (последнее - при наличии) физического лица —

страховой номер индивидуального лицевого счета в системе обязательного пенсионного страхования Российской Федерации (СНИЛС) —

наименование и реквизиты документа, удостоверяющего личность —

адрес постоянного места жительства или преимущественного пребывания —

В отношении юридического лица, органа государственной власти, органа местного самоуправления:

полное или сокращенное (в случае, если имеется) наименование *Публично-правовая компания "Фонд защиты прав граждан - участников долевого строительства"*

основной государственный регистрационный номер *5177746100032*

идентификационный номер налогоплательщика *7704446429*

В отношении иностранного юридического лица:

полное наименование —

страна регистрации (инкорпорации) —

3. Сведения о кадастровом инженере:

Фамилия, имя, отчество (последнее - при наличии) *Поздняков Глеб Вадимович*

Основной государственный регистрационный номер кадастрового инженера - индивидуального предпринимателя (ОГРНИП): *318565800002029*

Страховой номер индивидуального лицевого счета *159-500-742 72*

Уникальный реестровый номер в реестре саморегулируемых организаций кадастровых инженеров и дата внесения сведений о физическом лице в такой реестр *1199 2 сентября 2016 г.*

Полное или сокращенное (в случае, если имеется) наименование саморегулируемой организации кадастровых инженеров, членом которой является кадастровый инженер *Ассоциация саморегулируемая организация "Объединение кадастровых инженеров"*

Контактный телефон *+79228759333*

Почтовый адрес и адрес электронной почты (при наличии), по которым осуществляется связь с кадастровым инженером *Оренбургская обл., г. Оренбург, мкр. Поселок Кушкуль, ул. Гражданская, д. 3, кв. 12, 695056kadastr@mail.ru*

Полное или (в случае, если имеется) сокращенное наименование юридического лица, если кадастровый инженер является работником юридического лица, адрес юридического лица *Индивидуальный предприниматель Поздняков Глеб Вадимович, 460000, г. Оренбург, ул. Шарлыкское шоссе 1/1, корпус Б, офис 104*

**ТЕХНИЧЕСКИЙ ПЛАН
ЗДАНИЯ**

(вид объекта недвижимости, в отношении которого подготовлен технический план, в родительном падеже)

Дата подготовки технического плана: 13 декабря 2022 г.
(число, месяц, год)

Общие сведения о кадастровых работах

Наименование, номер и дата документа, на основании которого выполняются кадастровые работы
договор на выполнение кадастровых работ от 28.06.2021 №ФЗП-17/1698-21

ТЕХНИЧЕСКИЙ ПЛАН ЗДАНИЯ

(вид объекта недвижимости, в отношении которого подготовлен технический план, в родительном падеже)

Исходные данные

Перечень документов, использованных при подготовке технического плана

№ п/п	Вид	Дата	Номер	Наименование документа	Иные сведения
1	2	3	4	5	6
1	выдан: Филиал федерально го государств енного бюджетног о учреждени я "Федеральн ая кадастрова я палата Росреестра " по Московско й области	26.10.2022	КУВИ- 001/2022 - 19060611 4	Кадастровая выписка о земельном участке	—
2	Разрешение на строительс тво, выдан: Министерс твом строительн ого комплекса Московско й области	11.10.2016	RU50-10- 6233- 2016	Разрешение на строительство	включен в приложение
3	Проектная документац ия, выдан: ООО «Тридика»	15.10.2021	СРО-П- 185- 16052013	Проектная документация. Раздел 3.2. Архитектурные решения. Подземная автостоянка	—

ТЕХНИЧЕСКИЙ ПЛАН ЗДАНИЯ

(вид объекта недвижимости, в отношении которого подготовлен технический план, в родительном падеже)

Исходные данные

1	2	3	4	5	6
4	выдан: Федеральное государственное бюджетное учреждение "Федеральный научнотехнический центр геодезии, картографии и инфраструктуры пространственных данных"	16.06.2021	111/8841	Выписка координат из каталога геодезических пунктов в МСК-50	включен в приложение
5	выдан: Администрацией городского округа Красногорск Московской области	08.12.2022	1045/P12	Решение о присвоении адреса объекту капитального строительства	включен в приложение
6	выдан: Инспекцией Федеральной налоговой службы по г.Красногору Московской области	13.12.2022	FV-221213-893746	Выписка из государственного адресного реестра об адресе объекта адресации	включен в приложение

ТЕХНИЧЕСКИЙ ПЛАН ЗДАНИЯ

(вид объекта недвижимости, в отношении которого подготовлен технический план, в родительном падеже)

Сведения о пунктах геодезической сети и средствах измерений

1. Сведения о пунктах геодезической сети:

№ п/п	Вид геодезической сети	Название пункта геодезической сети и тип знака	Система координат пункта геодезической сети	Координаты пункта, м		Дата обследования 17 октября 2022 г.		
						Сведения о состоянии		
				Х	У	наружного знака пункта	центра пункта	марки центра пункта
1	государственная геодезическая сеть	Гучково, сигн.	МСК-50	482315,37	2166931,85	сохранился	сохранился	сохранился
2	государственная геодезическая сеть	Чернево, сигн.	МСК-50	477850,04	2174835,82	сохранился	сохранился	сохранился
3	государственная геодезическая сеть	Нахабино, сигн.	МСК-50	476430,59	2168207,95	сохранился	сохранился	сохранился

2. Сведения об использованных средствах измерений:

№ п/п	Наименование и обозначение типа средства измерений - прибора (инструмента, аппаратуры)	Заводской или серийный номер средства измерений	Реквизиты свидетельства о поверке прибора (инструмента, аппаратуры) (при наличии) и (или) срок действия поверки
1	2	3	4
1	Аппаратура геодезическая спутниковая EFT M1 Plus	SJ11658754	С-ГСХ/07-04-2022/146973897
2	Аппаратура геодезическая спутниковая EFT M1 GNSS	MM10230642	С-ГСХ/11-03-2022/139195216
3	Дальномер лазерный GLM 150	0402205315	С-ГСХ/20-01-2022/125375175

ТЕХНИЧЕСКИЙ ПЛАН ЗДАНИЯ

(вид объекта недвижимости, в отношении которого подготовлен технический план, в родительном падеже)

Описание местоположения объекта недвижимости

1. Описание местоположения здания, сооружения, объекта незавершенного строительства в границах земельного участка

1.1. Сведения о характерных точках контура объекта недвижимости

Система координат МСК-50

Зона № —

Ном ер кон тура	Тип контур а	Ном ера хар актер ных точ ек кон тура	Метод определе ния координат	Координаты, м		R, м	Формулы, примененны е для расчета средней квадратичес кой погрешност и определе ния координат характерны х точек контура (M _t), м	Средня я квadrat ическая погреш ность определе ния коорди нат характе рных точек контура (M _t), м	Глубина, высота, располо жения точки, м	
				X	Y				H ₁	H ₂
1	2	3	4	5	6	7	8	9	10	11
ЗД(1)										
1	подзем ный	1	Метод спутниковых геодезически х измерений (определений)	482083,30	2173078,15	—	$M_t = \sqrt{M_1^2 + M_2^2} = \sqrt{0,07^2 + 0,07^2} = 0,1 \text{ м}$	0,10	—	—
1	подзем ный	2	Метод спутниковых геодезически х измерений (определений)	482084,21	2173113,48	—	$M_t = \sqrt{M_1^2 + M_2^2} = \sqrt{0,07^2 + 0,07^2} = 0,1 \text{ м}$	0,10	—	—
1	подзем ный	3	Метод спутниковых геодезически х измерений (определений)	482083,47	2173119,06	—	$M_t = \sqrt{M_1^2 + M_2^2} = \sqrt{0,07^2 + 0,07^2} = 0,1 \text{ м}$	0,10	—	—
1	подзем ный	4	Метод спутниковых геодезически х измерений (определений)	482004,58	2173108,64	—	$M_t = \sqrt{M_1^2 + M_2^2} = \sqrt{0,07^2 + 0,07^2} = 0,1 \text{ м}$	0,10	—	—
1	подзем ный	5	Метод спутниковых геодезически х измерений (определений)	482004,24	2173111,18	—	$M_t = \sqrt{M_1^2 + M_2^2} = \sqrt{0,07^2 + 0,07^2} = 0,1 \text{ м}$	0,10	—	—
1	подзем ный	6	Метод спутниковых геодезически	482003,92	2173111,14	—	$M_t = \sqrt{M_1^2 + M_2^2} =$	0,10	—	—

ТЕХНИЧЕСКИЙ ПЛАН ЗДАНИЯ

(вид объекта недвижимости, в отношении которого подготовлен технический план, в родительном падеже)

Описание местоположения объекта недвижимости

1	2	3	4	5	6	7	8	9	10	11
			х измерений (определений)				$\text{SQRT}(0,07^2 + 0,07^2) = 0,1 \text{ м}$			
1	подземный	7	Метод спутниковых геодезических измерений (определений)	482003,64	2173113,29	—	$\text{Mt} = \text{SQRT}(M1^2 + M2^2) = \text{SQRT}(0,07^2 + 0,07^2) = 0,1 \text{ м}$	0,10	—	—
1	подземный	8	Метод спутниковых геодезических измерений (определений)	482001,65	2173128,40	—	$\text{Mt} = \text{SQRT}(M1^2 + M2^2) = \text{SQRT}(0,07^2 + 0,07^2) = 0,1 \text{ м}$	0,10	—	—
1	подземный	9	Метод спутниковых геодезических измерений (определений)	482002,12	2173128,46	—	$\text{Mt} = \text{SQRT}(M1^2 + M2^2) = \text{SQRT}(0,07^2 + 0,07^2) = 0,1 \text{ м}$	0,10	—	—
1	подземный	10	Метод спутниковых геодезических измерений (определений)	482001,64	2173132,12	—	$\text{Mt} = \text{SQRT}(M1^2 + M2^2) = \text{SQRT}(0,07^2 + 0,07^2) = 0,1 \text{ м}$	0,10	—	—
1	подземный	11	Метод спутниковых геодезических измерений (определений)	482001,58	2173132,54	—	$\text{Mt} = \text{SQRT}(M1^2 + M2^2) = \text{SQRT}(0,07^2 + 0,07^2) = 0,1 \text{ м}$	0,10	—	—
1	подземный	12	Метод спутниковых геодезических измерений (определений)	481994,85	2173131,65	—	$\text{Mt} = \text{SQRT}(M1^2 + M2^2) = \text{SQRT}(0,07^2 + 0,07^2) = 0,1 \text{ м}$	0,10	—	—
1	подземный	13	Метод спутниковых геодезических измерений (определений)	481994,91	2173131,23	—	$\text{Mt} = \text{SQRT}(M1^2 + M2^2) = \text{SQRT}(0,07^2 + 0,07^2) = 0,1 \text{ м}$	0,10	—	—
1	подземный	14	Метод спутниковых геодезических измерений (определений)	481995,39	2173127,57	—	$\text{Mt} = \text{SQRT}(M1^2 + M2^2) = \text{SQRT}(0,07^2 + 0,07^2) = 0,1 \text{ м}$	0,10	—	—
1	подземный	15	Метод спутниковых геодезических измерений (определений)	481995,88	2173127,63	—	$\text{Mt} = \text{SQRT}(M1^2 + M2^2) = \text{SQRT}(0,07^2 + 0,07^2) = 0,1 \text{ м}$	0,10	—	—

ТЕХНИЧЕСКИЙ ПЛАН ЗДАНИЯ

(вид объекта недвижимости, в отношении которого подготовлен технический план, в родительном падеже)

Описание местоположения объекта недвижимости

1	2	3	4	5	6	7	8	9	10	11
)				0,1 м			
1	подземный	16	Метод спутниковых геодезических измерений (определений)	481997,62	2173114,45	—	$Mt = \sqrt{M1^2 + M2^2} = \sqrt{0,07^2 + 0,07^2} = 0,1 \text{ м}$	0,10	—	—
1	подземный	17	Метод спутниковых геодезических измерений (определений)	481998,15	2173110,37	—	$Mt = \sqrt{M1^2 + M2^2} = \sqrt{0,07^2 + 0,07^2} = 0,1 \text{ м}$	0,10	—	—
1	подземный	18	Метод спутниковых геодезических измерений (определений)	481997,83	2173110,33	—	$Mt = \sqrt{M1^2 + M2^2} = \sqrt{0,07^2 + 0,07^2} = 0,1 \text{ м}$	0,10	—	—
1	подземный	19	Метод спутниковых геодезических измерений (определений)	481998,16	2173107,79	—	$Mt = \sqrt{M1^2 + M2^2} = \sqrt{0,07^2 + 0,07^2} = 0,1 \text{ м}$	0,10	—	—
1	подземный	20	Метод спутниковых геодезических измерений (определений)	481998,62	2173104,34	—	$Mt = \sqrt{M1^2 + M2^2} = \sqrt{0,07^2 + 0,07^2} = 0,1 \text{ м}$	0,10	—	—
1	подземный	21	Метод спутниковых геодезических измерений (определений)	481998,05	2173104,27	—	$Mt = \sqrt{M1^2 + M2^2} = \sqrt{0,07^2 + 0,07^2} = 0,1 \text{ м}$	0,10	—	—
1	подземный	22	Метод спутниковых геодезических измерений (определений)	481999,72	2173091,69	—	$Mt = \sqrt{M1^2 + M2^2} = \sqrt{0,07^2 + 0,07^2} = 0,1 \text{ м}$	0,10	—	—
1	подземный	23	Метод спутниковых геодезических измерений (определений)	482000,52	2173090,04	—	$Mt = \sqrt{M1^2 + M2^2} = \sqrt{0,07^2 + 0,07^2} = 0,1 \text{ м}$	0,10	—	—
1	подземный	24	Метод спутниковых геодезических измерений (определений)	482001,40	2173088,42	—	$Mt = \sqrt{M1^2 + M2^2} = \sqrt{0,07^2 + 0,07^2} = 0,1 \text{ м}$	0,10	—	—
1	подземный	25	Метод	482002,36	2173086,85	—	$Mt =$	0,10	—	—

ТЕХНИЧЕСКИЙ ПЛАН ЗДАНИЯ

(вид объекта недвижимости, в отношении которого подготовлен технический план, в родительном падеже)

Описание местоположения объекта недвижимости

1	2	3	4	5	6	7	8	9	10	11
	ный		спутниковых геодезических измерений (определений)				$\text{SQRT}(M1^2 + M2^2) = \text{SQRT}(0,07^2 + 0,07^2) = 0,1 \text{ м}$			
1	подземный	26	Метод спутниковых геодезических измерений (определений)	482003,40	2173085,34	—	$Mt = \text{SQRT}(M1^2 + M2^2) = \text{SQRT}(0,07^2 + 0,07^2) = 0,1 \text{ м}$	0,10	—	—
1	подземный	27	Метод спутниковых геодезических измерений (определений)	482004,51	2173083,87	—	$Mt = \text{SQRT}(M1^2 + M2^2) = \text{SQRT}(0,07^2 + 0,07^2) = 0,1 \text{ м}$	0,10	—	—
1	подземный	28	Метод спутниковых геодезических измерений (определений)	482005,69	2173082,46	—	$Mt = \text{SQRT}(M1^2 + M2^2) = \text{SQRT}(0,07^2 + 0,07^2) = 0,1 \text{ м}$	0,10	—	—
1	подземный	29	Метод спутниковых геодезических измерений (определений)	482006,94	2173081,11	—	$Mt = \text{SQRT}(M1^2 + M2^2) = \text{SQRT}(0,07^2 + 0,07^2) = 0,1 \text{ м}$	0,10	—	—
1	подземный	30	Метод спутниковых геодезических измерений (определений)	482008,26	2173079,83	—	$Mt = \text{SQRT}(M1^2 + M2^2) = \text{SQRT}(0,07^2 + 0,07^2) = 0,1 \text{ м}$	0,10	—	—
1	подземный	31	Метод спутниковых геодезических измерений (определений)	482014,04	2173080,60	—	$Mt = \text{SQRT}(M1^2 + M2^2) = \text{SQRT}(0,07^2 + 0,07^2) = 0,1 \text{ м}$	0,10	—	—
1	подземный	32	Метод спутниковых геодезических измерений (определений)	482014,84	2173074,55	—	$Mt = \text{SQRT}(M1^2 + M2^2) = \text{SQRT}(0,07^2 + 0,07^2) = 0,1 \text{ м}$	0,10	—	—
1	подземный	33	Метод спутниковых геодезических измерений (определений)	482025,60	2173075,97	—	$Mt = \text{SQRT}(M1^2 + M2^2) = \text{SQRT}(0,07^2 + 0,07^2) = 0,1 \text{ м}$	0,10	—	—
1	подземный	34	Метод спутниковых геодезических измерений (определений)	482026,30	2173070,62	—	$Mt = \text{SQRT}(M1^2 + M2^2) = \text{SQRT}(0,07^2 + 0,07^2) = 0,1 \text{ м}$	0,10	—	—

ТЕХНИЧЕСКИЙ ПЛАН ЗДАНИЯ

(вид объекта недвижимости, в отношении которого подготовлен технический план, в родительном падеже)

Описание местоположения объекта недвижимости

1	2	3	4	5	6	7	8	9	10	11
			х измерений (определений)				$\text{SQRT}(0,07^2 + 0,07^2) = 0,1 \text{ м}$			
1	подземный	35	Метод спутниковых геодезических измерений (определений)	482032,95	2173071,49	—	$\text{Mt} = \text{SQRT}(M1^2 + M2^2) = \text{SQRT}(0,07^2 + 0,07^2) = 0,1 \text{ м}$	0,10	—	—
1	подземный	36	Метод спутниковых геодезических измерений (определений)	482033,27	2173069,01	—	$\text{Mt} = \text{SQRT}(M1^2 + M2^2) = \text{SQRT}(0,07^2 + 0,07^2) = 0,1 \text{ м}$	0,10	—	—
1	подземный	37	Метод спутниковых геодезических измерений (определений)	482037,16	2173069,52	—	$\text{Mt} = \text{SQRT}(M1^2 + M2^2) = \text{SQRT}(0,07^2 + 0,07^2) = 0,1 \text{ м}$	0,10	—	—
1	подземный	38	Метод спутниковых геодезических измерений (определений)	482037,33	2173068,20	—	$\text{Mt} = \text{SQRT}(M1^2 + M2^2) = \text{SQRT}(0,07^2 + 0,07^2) = 0,1 \text{ м}$	0,10	—	—
1	подземный	39	Метод спутниковых геодезических измерений (определений)	482037,65	2173068,24	—	$\text{Mt} = \text{SQRT}(M1^2 + M2^2) = \text{SQRT}(0,07^2 + 0,07^2) = 0,1 \text{ м}$	0,10	—	—
1	подземный	40	Метод спутниковых геодезических измерений (определений)	482037,74	2173067,55	—	$\text{Mt} = \text{SQRT}(M1^2 + M2^2) = \text{SQRT}(0,07^2 + 0,07^2) = 0,1 \text{ м}$	0,10	—	—
1	подземный	41	Метод спутниковых геодезических измерений (определений)	482039,96	2173050,78	—	$\text{Mt} = \text{SQRT}(M1^2 + M2^2) = \text{SQRT}(0,07^2 + 0,07^2) = 0,1 \text{ м}$	0,10	—	—
1	подземный	42	Метод спутниковых геодезических измерений (определений)	482039,48	2173050,72	—	$\text{Mt} = \text{SQRT}(M1^2 + M2^2) = \text{SQRT}(0,07^2 + 0,07^2) = 0,1 \text{ м}$	0,10	—	—
1	подземный	43	Метод спутниковых геодезических измерений (определений)	482039,77	2173048,57	—	$\text{Mt} = \text{SQRT}(M1^2 + M2^2) = \text{SQRT}(0,07^2 + 0,07^2) = 0,1 \text{ м}$	0,10	—	—

ТЕХНИЧЕСКИЙ ПЛАН ЗДАНИЯ

(вид объекта недвижимости, в отношении которого подготовлен технический план, в родительном падеже)

Описание местоположения объекта недвижимости

1	2	3	4	5	6	7	8	9	10	11
)				0,1 м			
1	подземный	44	Метод спутниковых геодезических измерений (определений)	482040,19	2173045,35	—	$Mt = \sqrt{M1^2 + M2^2} = \sqrt{0,07^2 + 0,07^2} = 0,1 \text{ м}$	0,10	—	—
1	подземный	45	Метод спутниковых геодезических измерений (определений)	482046,91	2173046,24	—	$Mt = \sqrt{M1^2 + M2^2} = \sqrt{0,07^2 + 0,07^2} = 0,1 \text{ м}$	0,10	—	—
1	подземный	46	Метод спутниковых геодезических измерений (определений)	482046,52	2173049,22	—	$Mt = \sqrt{M1^2 + M2^2} = \sqrt{0,07^2 + 0,07^2} = 0,1 \text{ м}$	0,10	—	—
1	подземный	47	Метод спутниковых геодезических измерений (определений)	482046,20	2173051,61	—	$Mt = \sqrt{M1^2 + M2^2} = \sqrt{0,07^2 + 0,07^2} = 0,1 \text{ м}$	0,10	—	—
1	подземный	48	Метод спутниковых геодезических измерений (определений)	482045,73	2173051,55	—	$Mt = \sqrt{M1^2 + M2^2} = \sqrt{0,07^2 + 0,07^2} = 0,1 \text{ м}$	0,10	—	—
1	подземный	49	Метод спутниковых геодезических измерений (определений)	482043,51	2173068,31	—	$Mt = \sqrt{M1^2 + M2^2} = \sqrt{0,07^2 + 0,07^2} = 0,1 \text{ м}$	0,10	—	—
1	подземный	50	Метод спутниковых геодезических измерений (определений)	482043,42	2173069,01	—	$Mt = \sqrt{M1^2 + M2^2} = \sqrt{0,07^2 + 0,07^2} = 0,1 \text{ м}$	0,10	—	—
1	подземный	51	Метод спутниковых геодезических измерений (определений)	482043,74	2173069,06	—	$Mt = \sqrt{M1^2 + M2^2} = \sqrt{0,07^2 + 0,07^2} = 0,1 \text{ м}$	0,10	—	—
1	подземный	52	Метод спутниковых геодезических измерений (определений)	482043,24	2173072,85	—	$Mt = \sqrt{M1^2 + M2^2} = \sqrt{0,07^2 + 0,07^2} = 0,1 \text{ м}$	0,10	—	—
1	подземный	1	Метод	482083,30	2173078,15	—	$Mt =$	0,10	—	—

ТЕХНИЧЕСКИЙ ПЛАН ЗДАНИЯ

(вид объекта недвижимости, в отношении которого подготовлен технический план, в родительном падеже)

Описание местоположения объекта недвижимости

1	2	3	4	5	6	7	8	9	10	11
	ный		спутниковых геодезических измерений (определений)				$\text{SQRT}(M1^2 + M2^2) = \text{SQRT}(0,07^2 + 0,07^2) = 0,1 \text{ м}$			
ЗД1(2)										
2	подземный	1	Метод спутниковых геодезических измерений (определений)	482083,30	2173078,15	—	$Mt = \text{SQRT}(M1^2 + M2^2) = \text{SQRT}(0,07^2 + 0,07^2) = 0,1 \text{ м}$	0,10	—	—
2	подземный	2	Метод спутниковых геодезических измерений (определений)	482084,21	2173113,48	—	$Mt = \text{SQRT}(M1^2 + M2^2) = \text{SQRT}(0,07^2 + 0,07^2) = 0,1 \text{ м}$	0,10	—	—
2	подземный	3	Метод спутниковых геодезических измерений (определений)	482083,47	2173119,06	—	$Mt = \text{SQRT}(M1^2 + M2^2) = \text{SQRT}(0,07^2 + 0,07^2) = 0,1 \text{ м}$	0,10	—	—
2	подземный	4	Метод спутниковых геодезических измерений (определений)	482004,58	2173108,64	—	$Mt = \text{SQRT}(M1^2 + M2^2) = \text{SQRT}(0,07^2 + 0,07^2) = 0,1 \text{ м}$	0,10	—	—
2	подземный	19	Метод спутниковых геодезических измерений (определений)	481998,16	2173107,79	—	$Mt = \text{SQRT}(M1^2 + M2^2) = \text{SQRT}(0,07^2 + 0,07^2) = 0,1 \text{ м}$	0,10	—	—
2	подземный	20	Метод спутниковых геодезических измерений (определений)	481998,62	2173104,34	—	$Mt = \text{SQRT}(M1^2 + M2^2) = \text{SQRT}(0,07^2 + 0,07^2) = 0,1 \text{ м}$	0,10	—	—
2	подземный	21	Метод спутниковых геодезических измерений (определений)	481998,05	2173104,27	—	$Mt = \text{SQRT}(M1^2 + M2^2) = \text{SQRT}(0,07^2 + 0,07^2) = 0,1 \text{ м}$	0,10	—	—
2	подземный	22	Метод спутниковых геодезических измерений (определений)	481999,72	2173091,69	—	$Mt = \text{SQRT}(M1^2 + M2^2) = \text{SQRT}(0,07^2 + 0,07^2) = 0,1 \text{ м}$	0,10	—	—
2	подземный	23	Метод спутниковых	482000,52	2173090,04	—	$Mt = \text{SQRT}(M1^2 + M2^2)$	0,10	—	—

ТЕХНИЧЕСКИЙ ПЛАН ЗДАНИЯ

(вид объекта недвижимости, в отношении которого подготовлен технический план, в родительном падеже)

Описание местоположения объекта недвижимости

1	2	3	4	5	6	7	8	9	10	11
			геодезический измерений (определений)				$2+M2^2) = \sqrt{0,07^2+0,07^2} = 0,1 \text{ м}$			
2	подземный	24	Метод спутниковых геодезических измерений (определений)	482001,40	2173088,42	—	$Mt = \sqrt{M1^2+M2^2} = \sqrt{0,07^2+0,07^2} = 0,1 \text{ м}$	0,10	—	—
2	подземный	25	Метод спутниковых геодезических измерений (определений)	482002,36	2173086,85	—	$Mt = \sqrt{M1^2+M2^2} = \sqrt{0,07^2+0,07^2} = 0,1 \text{ м}$	0,10	—	—
2	подземный	26	Метод спутниковых геодезических измерений (определений)	482003,40	2173085,34	—	$Mt = \sqrt{M1^2+M2^2} = \sqrt{0,07^2+0,07^2} = 0,1 \text{ м}$	0,10	—	—
2	подземный	27	Метод спутниковых геодезических измерений (определений)	482004,51	2173083,87	—	$Mt = \sqrt{M1^2+M2^2} = \sqrt{0,07^2+0,07^2} = 0,1 \text{ м}$	0,10	—	—
2	подземный	28	Метод спутниковых геодезических измерений (определений)	482005,69	2173082,46	—	$Mt = \sqrt{M1^2+M2^2} = \sqrt{0,07^2+0,07^2} = 0,1 \text{ м}$	0,10	—	—
2	подземный	29	Метод спутниковых геодезических измерений (определений)	482006,94	2173081,11	—	$Mt = \sqrt{M1^2+M2^2} = \sqrt{0,07^2+0,07^2} = 0,1 \text{ м}$	0,10	—	—
2	подземный	30	Метод спутниковых геодезических измерений (определений)	482008,26	2173079,83	—	$Mt = \sqrt{M1^2+M2^2} = \sqrt{0,07^2+0,07^2} = 0,1 \text{ м}$	0,10	—	—
2	подземный	31	Метод спутниковых геодезических измерений (определений)	482014,04	2173080,60	—	$Mt = \sqrt{M1^2+M2^2} = \sqrt{0,07^2+0,07^2} = 0,1 \text{ м}$	0,10	—	—
2	подземный	32	Метод спутниковых геодезических измерений	482014,84	2173074,55	—	$Mt = \sqrt{M1^2+M2^2} = \sqrt{0,07^2+0,07^2} = 0,1 \text{ м}$	0,10	—	—

ТЕХНИЧЕСКИЙ ПЛАН ЗДАНИЯ

(вид объекта недвижимости, в отношении которого подготовлен технический план, в родительном падеже)

Описание местоположения объекта недвижимости

1	2	3	4	5	6	7	8	9	10	11
			(определений)				$2+0,07^2) = 0,1 \text{ м}$			
2	подземный	33	Метод спутниковых геодезических измерений (определений)	482025,60	2173075,97	—	$Mt = \sqrt{M1^2 + M2^2} = \sqrt{0,07^2 + 0,07^2} = 0,1 \text{ м}$	0,10	—	—
2	подземный	34	Метод спутниковых геодезических измерений (определений)	482026,30	2173070,62	—	$Mt = \sqrt{M1^2 + M2^2} = \sqrt{0,07^2 + 0,07^2} = 0,1 \text{ м}$	0,10	—	—
2	подземный	35	Метод спутниковых геодезических измерений (определений)	482032,95	2173071,49	—	$Mt = \sqrt{M1^2 + M2^2} = \sqrt{0,07^2 + 0,07^2} = 0,1 \text{ м}$	0,10	—	—
2	подземный	36	Метод спутниковых геодезических измерений (определений)	482033,27	2173069,01	—	$Mt = \sqrt{M1^2 + M2^2} = \sqrt{0,07^2 + 0,07^2} = 0,1 \text{ м}$	0,10	—	—
2	подземный	37	Метод спутниковых геодезических измерений (определений)	482037,16	2173069,52	—	$Mt = \sqrt{M1^2 + M2^2} = \sqrt{0,07^2 + 0,07^2} = 0,1 \text{ м}$	0,10	—	—
2	подземный	53	Метод спутниковых геодезических измерений (определений)	482037,28	2173069,54	—	$Mt = \sqrt{M1^2 + M2^2} = \sqrt{0,07^2 + 0,07^2} = 0,1 \text{ м}$	0,10	—	—
2	подземный	54	Метод спутниковых геодезических измерений (определений)	482036,94	2173072,02	—	$Mt = \sqrt{M1^2 + M2^2} = \sqrt{0,07^2 + 0,07^2} = 0,1 \text{ м}$	0,10	—	—
2	подземный	52	Метод спутниковых геодезических измерений (определений)	482043,24	2173072,85	—	$Mt = \sqrt{M1^2 + M2^2} = \sqrt{0,07^2 + 0,07^2} = 0,1 \text{ м}$	0,10	—	—
2	подземный	1	Метод спутниковых геодезических измерений (определений)	482083,30	2173078,15	—	$Mt = \sqrt{M1^2 + M2^2} = \sqrt{0,07^2 + 0,07^2} = 0,1 \text{ м}$	0,10	—	—

ТЕХНИЧЕСКИЙ ПЛАН ЗДАНИЯ

(вид объекта недвижимости, в отношении которого подготовлен технический план, в родительном падеже)

Описание местоположения объекта недвижимости

1.2. Сведения о предельных глубине и высоте строительных конструкций объекта недвижимости

Предельная глубина строительных конструкций объекта недвижимости, м —

Предельная высота строительных конструкций объекта недвижимости, м —

1.3. Сведения о характерных точках пересечения контура объекта недвижимости с контуром (контурами) иных зданий, сооружений, объектов незавершенного строительства

Система координат —

Зона № —

Номер контура	Тип контура	Номер а характерных точек контура	Метод определения координат	Координаты, м		Формулы, примененные для расчета средней квадратической погрешности и определения координат характерных точек контура (M _i), м	Средняя квадратическая погрешность определения координат характерных точек контура (M _t), м	Глубина, высота, м		Кадастровый номер
				X	Y			H ₁	H ₂	
1	2	3	4	5	6	7	8	9	10	11
—	—	—	—	—	—	—	—	—	—	—

2. Описание местоположения машино-места

Обозначение машино-места (номер) —

2.1. Сведения о расстояниях

2.1.1. Сведения о расстояниях от специальных меток до характерных точек границ машино-места

№ п/п специальной метки	№ п/п характерной точки границы машино-места	Расстояние, м
1	2	3
—	—	—

2.1.2. Сведения о расстояниях между характерными точками границ машино-места

№ п/п характерной точки границы машино-места	№ п/п характерной точки границы машино-места	Расстояние, м
1	2	3
—	—	—

2.2. Сведения о координатах специальных меток (при наличии)

№ п/п специальной метки	Координаты, м		Формулы, примененные для расчета средней квадратической погрешности определения координат специальных меток (M _i), м	Средняя квадратическая погрешность определения координат (M _t), м
	X	Y		
—	—	—	—	—

ТЕХНИЧЕСКИЙ ПЛАН ЗДАНИЯ

(вид объекта недвижимости, в отношении которого подготовлен технический план, в родительном падеже)

Описание местоположения объекта недвижимости

1	2	3	4	5
—	—	—	—	—

2.3. Сведения о характерных точках границ помещения, в котором расположено машино-место

Номера характерных точек границ помещения	Координаты, м		Формулы, примененные для расчета средней квадратической погрешности определения координат характерных точек контура (M _t), м	Средняя квадратическая погрешность определения координат характерных точек контура(M _t), м
	X	Y		
1	2	3	4	5
—	—	—	—	—

ТЕХНИЧЕСКИЙ ПЛАН ЗДАНИЯ

(вид объекта недвижимости, в отношении которого подготовлен технический план, в родительном падеже)

Характеристики объекта недвижимости

№ п/п	Наименование характеристики	Значение характеристики
1	2	3
1	Вид объекта недвижимости	здание
2	Кадастровый номер объекта недвижимости	—
3	Ранее присвоенный государственный учетный номер объекта недвижимости (кадастровый, инвентарный или условный номер)	—
4	Кадастровые номера исходного(ых) объекта(ов) недвижимости (из которого (которых) образован объект недвижимости)	—
5	Номер кадастрового квартала (кадастровых кварталов), в котором (которых) находится объект недвижимости	50:11:0020206
5.1.	Номера кадастровых округов	—
6	Кадастровые номера иных объектов недвижимости, в границах которых или в которых расположен объект недвижимости	
6.1.	Кадастровый номер земельного участка (земельных участков), в границах которого (которых) расположены здание, сооружение или объект незавершенного строительства	50:11:0020206:318
6.2.	Кадастровый номер здания или сооружения, в котором расположено помещение или машино-место	—
6.3.	Кадастровый номер квартиры, в которой расположена комната	—
6.4.	Кадастровые номера помещений, машино-мест, расположенных в здании, сооружении	—
7	Кадастровый номер единого недвижимого комплекса или предприятия как имущественного комплекса, если объект недвижимости входит в состав таких объектов и (или) право на него (в том числе право аренды) входит в состав предприятия как имущественного комплекса	—
8	Адрес объекта недвижимости	Российская Федерация, Московская обл., г.о. Красногорск, д. Сабурово, ул. Заречная, д. 1, строение 1
	Местоположение объекта недвижимости	—
	Дополнение местоположения объекта недвижимости	—
9	Наименование водного объекта, на котором (в акватории или части акватории которого) расположено гидротехническое сооружение	—
10	Назначение здания, сооружения, помещения, единого недвижимого комплекса	нежилое
	Проектируемое назначение объекта незавершенного строительства	—
11	Вид (виды) разрешенного использования здания, сооружения, помещения	Подземная автостоянка
12	Наименование здания, сооружения, помещения, единого недвижимого комплекса	Жилой комплекс по адресу: "Московская область, Красногорский район, вблизи дер.Сабурово. Жилой дом №14 с Подземной автостоянкой".

ТЕХНИЧЕСКИЙ ПЛАН ЗДАНИЯ

(вид объекта недвижимости, в отношении которого подготовлен технический план, в родительном падеже)

Характеристики объекта недвижимости

1	2	3		
13	Количество этажей объекта недвижимости	2		
	в том числе подземных	2		
14	Материал наружных стен здания	Монолитные железобетонные		
15	Год ввода объекта недвижимости в эксплуатацию по завершении его строительства	2022		
16	Год завершения строительства объекта недвижимости	—		
17	Век (период) постройки объекта недвижимости	—		
18	Площадь объекта недвижимости (Р), м ² , и средняя квадратическая погрешность ее определения, м ²	6467,9		
19	Основная(ые) характеристика(и) сооружения и ее (их) значение(я)	Тип	Значение	Единицы измерения
		—	—	—
20	Степень готовности объекта незавершенного строительства, %	—		
21	Основная характеристика объекта незавершенного строительства и ее проектируемое значение	—		
22	Номер, тип этажа, на котором (которых) расположено помещение	—		
23	Номер, тип этажа, на котором расположено машино-место	—		
24	Обозначение (номер) помещения, машино-места на поэтажном плане	—		
25	Вид жилого помещения (квартира, комната (в квартире), если жилое помещение расположено в многоквартирном доме)	—		
26	Сведения о том, что помещение предназначено для обслуживания всех остальных помещений и (или) машино-мест в здании, сооружении или помещении относится к общему имуществу в многоквартирном доме	—		
27	Сведения об отнесении помещения к специализированному жилищному фонду или к жилым помещениям наемного дома социального использования или наемного дома коммерческого использования	—		
28	Сведения об объектах недвижимости, входящих в состав единого недвижимого комплекса (включаемых и (или) исключаемых из его состава)	№ п/п	Вид объекта недвижимости	Кадастровый номер
		—	—	—
29	Сведения об объектах недвижимости, входящих в состав сооружения, представляющего собой сложную вещь	№ п/п	Вид объекта недвижимости	Тип и значение основной характеристики
		—	—	—
30	Сведения о включении объекта недвижимости в единый государственный реестр объектов культурного наследия (памятников истории и культуры) народов Российской Федерации	—		

**ТЕХНИЧЕСКИЙ ПЛАН
ЗДАНИЯ**

(вид объекта недвижимости, в отношении которого подготовлен технический план, в родительном падеже)

Характеристики объекта недвижимости

1	2	3
30.1	Регистрационный номер, вид и наименование объекта недвижимости в едином государственном реестре объектов культурного наследия (памятников истории и культуры) народов Российской Федерации либо регистрационный номер учетной карты объекта, представляющего собой историко-культурную ценность, вид и наименование выявленного объекта культурного наследия	—
30.2	Реквизиты решений Правительства Российской Федерации, органов охраны объектов культурного наследия о включении объекта недвижимости в единый государственный реестр объектов культурного наследия (памятников истории и культуры) народов Российской Федерации либо об отнесении объекта недвижимости к выявленным объектам культурного наследия, подлежащим государственной охране	—
30.3	Реквизиты документа, на основании которого установлены требования к сохранению, содержанию и использованию объектов культурного наследия (памятников истории и культуры) народов Российской Федерации, требования к обеспечению доступа к таким объектам либо выявленному объекту культурного наследия	—

ТЕХНИЧЕСКИЙ ПЛАН ЗДАНИЯ

(вид объекта недвижимости, в отношении которого подготовлен технический план, в родительном падеже)

Характеристики всех помещений, машино-мест в здании, сооружении —

кадастровый номер здания, сооружения (при наличии)

1. Сведения о помещениях, машино-местах, созданных, образованных или характеристики которых подлежат изменению в связи с реконструкцией здания, сооружения

Обозначение (номер) помещения, машино-места на плане здания, сооружения, плане этажа пом. I

Кадастровый номер —

№ п/п	Наименование характеристики	Значение характеристики
1	2	3
1	Вид объекта недвижимости (помещение, машино-место)	помещение
2	Ранее присвоенный государственный учетный номер помещения, машино-места (кадастровый, инвентарный или условный номер)	—
3	Кадастровый номер исходного объекта недвижимости (объектов недвижимости)	—
4	Номер, тип этажа (этажей), на котором (которых) расположено помещение, машино-место	Этаж -1
5	Адрес помещения, машино-места	Российская Федерация, Московская обл., г.о. Красногорск, д. Сабурово, ул. Заречная, д. 1, строение 1, пом. I
	Местоположения помещения, машино-места	—
	Дополнение местоположения помещения, машино-места	—
6	Площадь помещения, машино-места (P), м ²	15,4
7	Назначение помещения	нежилое
8	Вид жилого помещения (квартира, комната (в квартире), если жилое помещение расположено в многоквартирном доме)	—
9	Вид (виды) разрешенного использования помещения	Для размещения помещения уборочного инвентаря
10	Наименование помещения	Помещение уборочного инвентаря
11	Кадастровый номер (при наличии) или обозначение на плане этажа (или поэтажном плане) квартиры, в которой расположена комната	—
12	Сведения об отнесении к общему имуществу в многоквартирном доме или к вспомогательным помещениям	помещение вспомогательного использования
13	Сведения об отнесении к специализированному жилищному фонду или к жилым помещениям наемного дома социального использования или наемного дома коммерческого использования	—
14	Сведения о включении помещения в единый государственный реестр объектов культурного наследия (памятников истории и культуры) народов Российской Федерации	

ТЕХНИЧЕСКИЙ ПЛАН ЗДАНИЯ

(вид объекта недвижимости, в отношении которого подготовлен технический план, в родительном падеже)

Характеристики всех помещений, машино-мест в здании, сооружении —

кадастровый номер здания, сооружения (при наличии)

14.1	Регистрационный номер, вид и наименование объекта недвижимости в едином государственном реестре объектов культурного наследия (памятников истории и культуры) народов Российской Федерации либо регистрационный номер учетной карты объекта, представляющего собой историко-культурную ценность, вид и наименование выявленного объекта культурного наследия	—
14.2	Реквизиты решений Правительства Российской Федерации, органов охраны объектов культурного наследия о включении объекта недвижимости в единый государственный реестр объектов культурного наследия (памятников истории и культуры) народов Российской Федерации либо об отнесении объекта недвижимости к выявленным объектам культурного наследия, подлежащим государственной охране	—
14.3	Реквизиты документа, на основании которого установлены требования к сохранению, содержанию и использованию объектов культурного наследия (памятников истории и культуры) народов Российской Федерации, требования к обеспечению доступа к таким объектам либо выявленному объекту культурного наследия	—

Обозначение (номер) помещения, машино-места на плане здания, сооружения, плане этажа пом. II

Кадастровый номер —

№ п/п	Наименование характеристики	Значение характеристики
1	2	3
1	Вид объекта недвижимости (помещение, машино-место)	помещение
2	Ранее присвоенный государственный учетный номер помещения, машино-места (кадастровый, инвентарный или условный номер)	—
3	Кадастровый номер исходного объекта недвижимости (объектов недвижимости)	—
4	Номер, тип этажа (этажей), на котором (которых) расположено помещение, машино-место	Этаж -1
5	Адрес помещения, машино-места	Российская Федерация, Московская обл., г.о. Красногорск, д. Сабурово, ул. Заречная, д. 1, строение 1, пом. II
	Местоположения помещения, машино-места	—
	Дополнение местоположения помещения, машино-места	—
6	Площадь помещения, машино-места (P), м ²	27,9
7	Назначение помещения	нежилое
8	Вид жилого помещения (квартира, комната (в квартире), если жилое помещение расположено в многоквартирном доме)	—

ТЕХНИЧЕСКИЙ ПЛАН ЗДАНИЯ

(вид объекта недвижимости, в отношении которого подготовлен технический план, в родительном падеже)

Характеристики всех помещений, машино-мест в здании, сооружении —

кадастровый номер здания, сооружения (при наличии)

9	Вид (виды) разрешенного использования помещения	Для размещения помещения охраны
10	Наименование помещения	Помещение охраны
11	Кадастровый номер (при наличии) или обозначение на плане этажа (или поэтажном плане) квартиры, в которой расположена комната	—
12	Сведения об отнесении к общему имуществу в многоквартирном доме или к вспомогательным помещениям	помещение вспомогательного использования
13	Сведения об отнесении к специализированному жилищному фонду или к жилым помещениям наемного дома социального использования или наемного дома коммерческого использования	—
14	Сведения о включении помещения в единый государственный реестр объектов культурного наследия (памятников истории и культуры) народов Российской Федерации	
14.1	Регистрационный номер, вид и наименование объекта недвижимости в едином государственном реестре объектов культурного наследия (памятников истории и культуры) народов Российской Федерации либо регистрационный номер учетной карты объекта, представляющего собой историко-культурную ценность, вид и наименование выявленного объекта культурного наследия	—
14.2	Реквизиты решений Правительства Российской Федерации, органов охраны объектов культурного наследия о включении объекта недвижимости в единый государственный реестр объектов культурного наследия (памятников истории и культуры) народов Российской Федерации либо об отнесении объекта недвижимости к выявленным объектам культурного наследия, подлежащим государственной охране	—
14.3	Реквизиты документа, на основании которого установлены требования к сохранению, содержанию и использованию объектов культурного наследия (памятников истории и культуры) народов Российской Федерации, требования к обеспечению доступа к таким объектам либо выявленному объекту культурного наследия	—
Обозначение (номер) помещения, машино-места на плане здания, сооружения, плане этажа пом. III		
Кадастровый номер —		
№ п/п	Наименование характеристики	Значение характеристики
1	2	3
1	Вид объекта недвижимости (помещение, машино-место)	помещение

ТЕХНИЧЕСКИЙ ПЛАН ЗДАНИЯ

(вид объекта недвижимости, в отношении которого подготовлен технический план, в родительном падеже)

Характеристики всех помещений, машино-мест в здании, сооружении —

кадастровый номер здания, сооружения (при наличии)

2	Ранее присвоенный государственный учетный номер помещения, машино-места (кадастровый, инвентарный или условный номер)	—
3	Кадастровый номер исходного объекта недвижимости (объектов недвижимости)	—
4	Номер, тип этажа (этажей), на котором (которых) расположено помещение, машино-место	Этаж -1
5	Адрес помещения, машино-места	Российская Федерация, Московская обл., г.о. Красногорск, д. Сабурово, ул. Заречная, д. 1, строение 1, пом. III
	Местоположения помещения, машино-места	—
	Дополнение местоположения помещения, машино-места	—
6	Площадь помещения, машино-места (P), м ²	12,1
7	Назначение помещения	нежилое
8	Вид жилого помещения (квартира, комната (в квартире), если жилое помещение расположено в многоквартирном доме)	—
9	Вид (виды) разрешенного использования помещения	Для размещения электрощитовой
10	Наименование помещения	Электрощитовая
11	Кадастровый номер (при наличии) или обозначение на плане этажа (или поэтажном плане) квартиры, в которой расположена комната	—
12	Сведения об отнесении к общему имуществу в многоквартирном доме или к вспомогательным помещениям	помещение вспомогательного использования
13	Сведения об отнесении к специализированному жилищному фонду или к жилым помещениям наемного дома социального использования или наемного дома коммерческого использования	—
14	Сведения о включении помещения в единый государственный реестр объектов культурного наследия (памятников истории и культуры) народов Российской Федерации	
14.1	Регистрационный номер, вид и наименование объекта недвижимости в едином государственном реестре объектов культурного наследия (памятников истории и культуры) народов Российской Федерации либо регистрационный номер учетной карты объекта, представляющего собой историко-культурную ценность, вид и наименование выявленного объекта культурного наследия	—

ТЕХНИЧЕСКИЙ ПЛАН ЗДАНИЯ

(вид объекта недвижимости, в отношении которого подготовлен технический план, в родительном падеже)

Характеристики всех помещений, машино-мест в здании, сооружении —

кадастровый номер здания, сооружения (при наличии)

14.2	Реквизиты решений Правительства Российской Федерации, органов охраны объектов культурного наследия о включении объекта недвижимости в единый государственный реестр объектов культурного наследия (памятников истории и культуры) народов Российской Федерации либо об отнесении объекта недвижимости к выявленным объектам культурного наследия, подлежащим государственной охране	—
14.3	Реквизиты документа, на основании которого установлены требования к сохранению, содержанию и использованию объектов культурного наследия (памятников истории и культуры) народов Российской Федерации, требования к обеспечению доступа к таким объектам либо выявленному объекту культурного наследия	—

Обозначение (номер) помещения, машино-места на плане здания, сооружения, плане этажа пом. IV

Кадастровый номер —

№ п/п	Наименование характеристики	Значение характеристики
1	2	3
1	Вид объекта недвижимости (помещение, машино-место)	помещение
2	Ранее присвоенный государственный учетный номер помещения, машино-места (кадастровый, инвентарный или условный номер)	—
3	Кадастровый номер исходного объекта недвижимости (объектов недвижимости)	—
4	Номер, тип этажа (этажей), на котором (которых) расположено помещение, машино-место	Этаж -1
5	Адрес помещения, машино-места	Российская Федерация, Московская обл., г.о. Красногорск, д. Сабурово, ул. Заречная, д. 1, строение 1, пом. IV
	Местоположения помещения, машино-места	—
	Дополнение местоположения помещения, машино-места	—
6	Площадь помещения, машино-места (P), м ²	15,1
7	Назначение помещения	нежилое
8	Вид жилого помещения (квартира, комната (в квартире), если жилое помещение расположено в многоквартирном доме)	—
9	Вид (виды) разрешенного использования помещения	Для размещения помещения охраны
10	Наименование помещения	Помещение охраны
11	Кадастровый номер (при наличии) или обозначение на плане этажа (или поэтажном плане) квартиры, в которой расположена комната	—

ТЕХНИЧЕСКИЙ ПЛАН ЗДАНИЯ

(вид объекта недвижимости, в отношении которого подготовлен технический план, в родительном падеже)

Характеристики всех помещений, машино-мест в здании, сооружении —

кадастровый номер здания, сооружения (при наличии)

12	Сведения об отнесении к общему имуществу в многоквартирном доме или к вспомогательным помещениям	помещение вспомогательного использования
13	Сведения об отнесении к специализированному жилищному фонду или к жилым помещениям наемного дома социального использования или наемного дома коммерческого использования	—
14	Сведения о включении помещения в единый государственный реестр объектов культурного наследия (памятников истории и культуры) народов Российской Федерации	
14.1	Регистрационный номер, вид и наименование объекта недвижимости в едином государственном реестре объектов культурного наследия (памятников истории и культуры) народов Российской Федерации либо регистрационный номер учетной карты объекта, представляющего собой историко-культурную ценность, вид и наименование выявленного объекта культурного наследия	—
14.2	Реквизиты решений Правительства Российской Федерации, органов охраны объектов культурного наследия о включении объекта недвижимости в единый государственный реестр объектов культурного наследия (памятников истории и культуры) народов Российской Федерации либо об отнесении объекта недвижимости к выявленным объектам культурного наследия, подлежащим государственной охране	—
14.3	Реквизиты документа, на основании которого установлены требования к сохранению, содержанию и использованию объектов культурного наследия (памятников истории и культуры) народов Российской Федерации, требования к обеспечению доступа к таким объектам либо выявленному объекту культурного наследия	—

Обозначение (номер) помещения, машино-места на плане здания, сооружения, плане этажа пом. V

Кадастровый номер —

№ п/п	Наименование характеристики	Значение характеристики
1	2	3
1	Вид объекта недвижимости (помещение, машино-место)	помещение
2	Ранее присвоенный государственный учетный номер помещения, машино-места (кадастровый, инвентарный или условный номер)	—
3	Кадастровый номер исходного объекта недвижимости (объектов недвижимости)	—
4	Номер, тип этажа (этажей), на котором (которых) расположено помещение, машино-место	Этаж -2

ТЕХНИЧЕСКИЙ ПЛАН ЗДАНИЯ

(вид объекта недвижимости, в отношении которого подготовлен технический план, в родительном падеже)

Характеристики всех помещений, машино-мест в здании, сооружении —

кадастровый номер здания, сооружения (при наличии)

5	Адрес помещения, машино-места	Российская Федерация, Московская обл., г.о. Красногорск, д. Сабурово, ул. Заречная, д. 1, строение 1, пом. V
	Местоположения помещения, машино-места	—
	Дополнение местоположения помещения, машино-места	—
6	Площадь помещения, машино-места (P), м²	15,5
7	Назначение помещения	нежилое
8	Вид жилого помещения (квартира, комната (в квартире), если жилое помещение расположено в многоквартирном доме)	—
9	Вид (виды) разрешенного использования помещения	Для размещения помещения уборочного инвентаря
10	Наименование помещения	Помещение уборочного инвентаря
11	Кадастровый номер (при наличии) или обозначение на плане этажа (или поэтажном плане) квартиры, в которой расположена комната	—
12	Сведения об отнесении к общему имуществу в многоквартирном доме или к вспомогательным помещениям	помещение вспомогательного использования
13	Сведения об отнесении к специализированному жилищному фонду или к жилым помещениям наемного дома социального использования или наемного дома коммерческого использования	—
14	Сведения о включении помещения в единый государственный реестр объектов культурного наследия (памятников истории и культуры) народов Российской Федерации	
14.1	Регистрационный номер, вид и наименование объекта недвижимости в едином государственном реестре объектов культурного наследия (памятников истории и культуры) народов Российской Федерации либо регистрационный номер учетной карты объекта, представляющего собой историко-культурную ценность, вид и наименование выявленного объекта культурного наследия	—
14.2	Реквизиты решений Правительства Российской Федерации, органов охраны объектов культурного наследия о включении объекта недвижимости в единый государственный реестр объектов культурного наследия (памятников истории и культуры) народов Российской Федерации либо об отнесении объекта недвижимости к выявленным объектам культурного наследия, подлежащим государственной охране	—

ТЕХНИЧЕСКИЙ ПЛАН ЗДАНИЯ

(вид объекта недвижимости, в отношении которого подготовлен технический план, в родительном падеже)

Характеристики всех помещений, машино-мест в здании, сооружении —

кадастровый номер здания, сооружения (при наличии)

14.3	Реквизиты документа, на основании которого установлены требования к сохранению, содержанию и использованию объектов культурного наследия (памятников истории и культуры) народов Российской Федерации, требования к обеспечению доступа к таким объектам либо выявленному объекту культурного наследия	—
------	--	---

Обозначение (номер) помещения, машино-места на плане здания, сооружения, плане этажа пом. VI

Кадастровый номер —

№ п/п	Наименование характеристики	Значение характеристики
1	2	3
1	Вид объекта недвижимости (помещение, машино-место)	помещение
2	Ранее присвоенный государственный учетный номер помещения, машино-места (кадастровый, инвентарный или условный номер)	—
3	Кадастровый номер исходного объекта недвижимости (объектов недвижимости)	—
4	Номер, тип этажа (этажей), на котором (которых) расположено помещение, машино-место	Этаж -2
5	Адрес помещения, машино-места	Российская Федерация, Московская обл., г.о. Красногорск, д. Сабурово, ул. Заречная, д. 1, строение 1, пом. VI
	Местоположения помещения, машино-места	—
	Дополнение местоположения помещения, машино-места	—
6	Площадь помещения, машино-места (P), м ²	12,1
7	Назначение помещения	нежилое
8	Вид жилого помещения (квартира, комната (в квартире), если жилое помещение расположено в многоквартирном доме)	—
9	Вид (виды) разрешенного использования помещения	Для размещения электрощитовой
10	Наименование помещения	Электрощитовая
11	Кадастровый номер (при наличии) или обозначение на плане этажа (или поэтажном плане) квартиры, в которой расположена комната	—
12	Сведения об отнесении к общему имуществу в многоквартирном доме или к вспомогательным помещениям	помещение вспомогательного использования
13	Сведения об отнесении к специализированному жилищному фонду или к жилым помещениям наемного дома социального использования или наемного дома коммерческого использования	—
14	Сведения о включении помещения в единый государственный реестр объектов культурного наследия (памятников истории и культуры) народов Российской Федерации	

ТЕХНИЧЕСКИЙ ПЛАН ЗДАНИЯ

(вид объекта недвижимости, в отношении которого подготовлен технический план, в родительном падеже)

Характеристики всех помещений, машино-мест в здании, сооружении —

кадастровый номер здания, сооружения (при наличии)

14.1	Регистрационный номер, вид и наименование объекта недвижимости в едином государственном реестре объектов культурного наследия (памятников истории и культуры) народов Российской Федерации либо регистрационный номер учетной карты объекта, представляющего собой историко-культурную ценность, вид и наименование выявленного объекта культурного наследия	—
14.2	Реквизиты решений Правительства Российской Федерации, органов охраны объектов культурного наследия о включении объекта недвижимости в единый государственный реестр объектов культурного наследия (памятников истории и культуры) народов Российской Федерации либо об отнесении объекта недвижимости к выявленным объектам культурного наследия, подлежащим государственной охране	—
14.3	Реквизиты документа, на основании которого установлены требования к сохранению, содержанию и использованию объектов культурного наследия (памятников истории и культуры) народов Российской Федерации, требования к обеспечению доступа к таким объектам либо выявленному объекту культурного наследия	—

Обозначение (номер) помещения, машино-места на плане здания, сооружения, плане этажа пом. VII

Кадастровый номер —

№ п/п	Наименование характеристики	Значение характеристики
1	2	3
1	Вид объекта недвижимости (помещение, машино-место)	помещение
2	Ранее присвоенный государственный учетный номер помещения, машино-места (кадастровый, инвентарный или условный номер)	—
3	Кадастровый номер исходного объекта недвижимости (объектов недвижимости)	—
4	Номер, тип этажа (этажей), на котором (которых) расположено помещение, машино-место	Этаж -2
5	Адрес помещения, машино-места	Российская Федерация, Московская обл., г.о. Красногорск, д. Сабурово, ул. Заречная, д. 1, строение 1, пом. VII
	Местоположения помещения, машино-места	—
	Дополнение местоположения помещения, машино-места	—
6	Площадь помещения, машино-места (Р), м ²	26,8
7	Назначение помещения	нежилое
8	Вид жилого помещения (квартира, комната (в квартире), если жилое помещение расположено в многоквартирном доме)	—

ТЕХНИЧЕСКИЙ ПЛАН ЗДАНИЯ

(вид объекта недвижимости, в отношении которого подготовлен технический план, в родительном падеже)

Характеристики всех помещений, машино-мест в здании, сооружении —

кадастровый номер здания, сооружения (при наличии)

9	Вид (виды) разрешенного использования помещения	Для размещения технического помещения
10	Наименование помещения	Техническое помещение
11	Кадастровый номер (при наличии) или обозначение на плане этажа (или поэтажном плане) квартиры, в которой расположена комната	—
12	Сведения об отнесении к общему имуществу в многоквартирном доме или к вспомогательным помещениям	помещение вспомогательного использования
13	Сведения об отнесении к специализированному жилищному фонду или к жилым помещениям наемного дома социального использования или наемного дома коммерческого использования	—
14	Сведения о включении помещения в единый государственный реестр объектов культурного наследия (памятников истории и культуры) народов Российской Федерации	
14.1	Регистрационный номер, вид и наименование объекта недвижимости в едином государственном реестре объектов культурного наследия (памятников истории и культуры) народов Российской Федерации либо регистрационный номер учетной карты объекта, представляющего собой историко-культурную ценность, вид и наименование выявленного объекта культурного наследия	—
14.2	Реквизиты решений Правительства Российской Федерации, органов охраны объектов культурного наследия о включении объекта недвижимости в единый государственный реестр объектов культурного наследия (памятников истории и культуры) народов Российской Федерации либо об отнесении объекта недвижимости к выявленным объектам культурного наследия, подлежащим государственной охране	—
14.3	Реквизиты документа, на основании которого установлены требования к сохранению, содержанию и использованию объектов культурного наследия (памятников истории и культуры) народов Российской Федерации, требования к обеспечению доступа к таким объектам либо выявленному объекту культурного наследия	—
Обозначение (номер) помещения, машино-места на плане здания, сооружения, плане этажа пом. VIII		
Кадастровый номер —		
№ п/п	Наименование характеристики	Значение характеристики
1	2	3
1	Вид объекта недвижимости (помещение, машино-место)	помещение

ТЕХНИЧЕСКИЙ ПЛАН ЗДАНИЯ

(вид объекта недвижимости, в отношении которого подготовлен технический план, в родительном падеже)

Характеристики всех помещений, машино-мест в здании, сооружении —

кадастровый номер здания, сооружения (при наличии)

2	Ранее присвоенный государственный учетный номер помещения, машино-места (кадастровый, инвентарный или условный номер)	—
3	Кадастровый номер исходного объекта недвижимости (объектов недвижимости)	—
4	Номер, тип этажа (этажей), на котором (которых) расположено помещение, машино-место	Этаж -2
5	Адрес помещения, машино-места	Российская Федерация, Московская обл., г.о. Красногорск, д. Сабурово, ул. Заречная, д. 1, строение 1, пом. VIII
	Местоположения помещения, машино-места	—
	Дополнение местоположения помещения, машино-места	—
6	Площадь помещения, машино-места (P), м ²	28,9
7	Назначение помещения	нежилое
8	Вид жилого помещения (квартира, комната (в квартире), если жилое помещение расположено в многоквартирном доме)	—
9	Вид (виды) разрешенного использования помещения	Для размещения технического помещения
10	Наименование помещения	Техническое помещение
11	Кадастровый номер (при наличии) или обозначение на плане этажа (или поэтажном плане) квартиры, в которой расположена комната	—
12	Сведения об отнесении к общему имуществу в многоквартирном доме или к вспомогательным помещениям	помещение вспомогательного использования
13	Сведения об отнесении к специализированному жилищному фонду или к жилым помещениям наемного дома социального использования или наемного дома коммерческого использования	—
14	Сведения о включении помещения в единый государственный реестр объектов культурного наследия (памятников истории и культуры) народов Российской Федерации	
14.1	Регистрационный номер, вид и наименование объекта недвижимости в едином государственном реестре объектов культурного наследия (памятников истории и культуры) народов Российской Федерации либо регистрационный номер учетной карты объекта, представляющего собой историко-культурную ценность, вид и наименование выявленного объекта культурного наследия	—

ТЕХНИЧЕСКИЙ ПЛАН ЗДАНИЯ

(вид объекта недвижимости, в отношении которого подготовлен технический план, в родительном падеже)

Характеристики всех помещений, машино-мест в здании, сооружении —

кадастровый номер здания, сооружения (при наличии)

14.2	Реквизиты решений Правительства Российской Федерации, органов охраны объектов культурного наследия о включении объекта недвижимости в единый государственный реестр объектов культурного наследия (памятников истории и культуры) народов Российской Федерации либо об отнесении объекта недвижимости к выявленным объектам культурного наследия, подлежащим государственной охране	—
14.3	Реквизиты документа, на основании которого установлены требования к сохранению, содержанию и использованию объектов культурного наследия (памятников истории и культуры) народов Российской Федерации, требования к обеспечению доступа к таким объектам либо выявленному объекту культурного наследия	—

Обозначение (номер) помещения, машино-места на плане здания, сооружения, плане этажа ММ1

Кадастровый номер —

№ п/п	Наименование характеристики	Значение характеристики
1	2	3
1	Вид объекта недвижимости (помещение, машино-место)	машино-место
2	Ранее присвоенный государственный учетный номер помещения, машино-места (кадастровый, инвентарный или условный номер)	—
3	Кадастровый номер исходного объекта недвижимости (объектов недвижимости)	—
4	Номер, тип этажа (этажей), на котором (которых) расположено помещение, машино-место	Этаж -1
5	Адрес помещения, машино-места	Российская Федерация, Московская обл., г.о. Красногорск, д. Сабурово, ул. Заречная, д. 1, строение 1, м/м 1
	Местоположения помещения, машино-места	—
	Дополнение местоположения помещения, машино-места	—
6	Площадь помещения, машино-места (Р), м ²	13,5
7	Назначение помещения	—
8	Вид жилого помещения (квартира, комната (в квартире), если жилое помещение расположено в многоквартирном доме)	—
9	Вид (виды) разрешенного использования помещения	—
10	Наименование помещения	—
11	Кадастровый номер (при наличии) или обозначение на плане этажа (или поэтажном плане) квартиры, в которой расположена комната	—

ТЕХНИЧЕСКИЙ ПЛАН ЗДАНИЯ

(вид объекта недвижимости, в отношении которого подготовлен технический план, в родительном падеже)

Характеристики всех помещений, машино-мест в здании, сооружении —

кадастровый номер здания, сооружения (при наличии)

12	Сведения об отнесении к общему имуществу в многоквартирном доме или к вспомогательным помещениям	—
13	Сведения об отнесении к специализированному жилищному фонду или к жилым помещениям наемного дома социального использования или наемного дома коммерческого использования	—
14	Сведения о включении помещения в единый государственный реестр объектов культурного наследия (памятников истории и культуры) народов Российской Федерации	
14.1	Регистрационный номер, вид и наименование объекта недвижимости в едином государственном реестре объектов культурного наследия (памятников истории и культуры) народов Российской Федерации либо регистрационный номер учетной карты объекта, представляющего собой историко-культурную ценность, вид и наименование выявленного объекта культурного наследия	—
14.2	Реквизиты решений Правительства Российской Федерации, органов охраны объектов культурного наследия о включении объекта недвижимости в единый государственный реестр объектов культурного наследия (памятников истории и культуры) народов Российской Федерации либо об отнесении объекта недвижимости к выявленным объектам культурного наследия, подлежащим государственной охране	—
14.3	Реквизиты документа, на основании которого установлены требования к сохранению, содержанию и использованию объектов культурного наследия (памятников истории и культуры) народов Российской Федерации, требования к обеспечению доступа к таким объектам либо выявленному объекту культурного наследия	—

Обозначение (номер) помещения, машино-места на плане здания, сооружения, плане этажа ММ2

Кадастровый номер —

№ п/п	Наименование характеристики	Значение характеристики
1	2	3
1	Вид объекта недвижимости (помещение, машино-место)	машино-место
2	Ранее присвоенный государственный учетный номер помещения, машино-места (кадастровый, инвентарный или условный номер)	—
3	Кадастровый номер исходного объекта недвижимости (объектов недвижимости)	—
4	Номер, тип этажа (этажей), на котором (которых) расположено помещение, машино-место	Этаж -1

ТЕХНИЧЕСКИЙ ПЛАН ЗДАНИЯ

(вид объекта недвижимости, в отношении которого подготовлен технический план, в родительном падеже)

Характеристики всех помещений, машино-мест в здании, сооружении —

кадастровый номер здания, сооружения (при наличии)

5	Адрес помещения, машино-места	Российская Федерация, Московская обл., г.о. Красногорск, д. Сабурово, ул. Заречная, д. 1, строение 1, м/м 2
	Местоположения помещения, машино-места	—
	Дополнение местоположения помещения, машино-места	—
6	Площадь помещения, машино-места (P), м²	11,5
7	Назначение помещения	—
8	Вид жилого помещения (квартира, комната (в квартире), если жилое помещение расположено в многоквартирном доме)	—
9	Вид (виды) разрешенного использования помещения	—
10	Наименование помещения	—
11	Кадастровый номер (при наличии) или обозначение на плане этажа (или поэтажном плане) квартиры, в которой расположена комната	—
12	Сведения об отнесении к общему имуществу в многоквартирном доме или к вспомогательным помещениям	—
13	Сведения об отнесении к специализированному жилищному фонду или к жилым помещениям наемного дома социального использования или наемного дома коммерческого использования	—
14	Сведения о включении помещения в единый государственный реестр объектов культурного наследия (памятников истории и культуры) народов Российской Федерации	
14.1	Регистрационный номер, вид и наименование объекта недвижимости в едином государственном реестре объектов культурного наследия (памятников истории и культуры) народов Российской Федерации либо регистрационный номер учетной карты объекта, представляющего собой историко-культурную ценность, вид и наименование выявленного объекта культурного наследия	—
14.2	Реквизиты решений Правительства Российской Федерации, органов охраны объектов культурного наследия о включении объекта недвижимости в единый государственный реестр объектов культурного наследия (памятников истории и культуры) народов Российской Федерации либо об отнесении объекта недвижимости к выявленным объектам культурного наследия, подлежащим государственной охране	—

ТЕХНИЧЕСКИЙ ПЛАН ЗДАНИЯ

(вид объекта недвижимости, в отношении которого подготовлен технический план, в родительном падеже)

Характеристики всех помещений, машино-мест в здании, сооружении —

кадастровый номер здания, сооружения (при наличии)

14.3	Реквизиты документа, на основании которого установлены требования к сохранению, содержанию и использованию объектов культурного наследия (памятников истории и культуры) народов Российской Федерации, требования к обеспечению доступа к таким объектам либо выявленному объекту культурного наследия	—
------	--	---

Обозначение (номер) помещения, машино-места на плане здания, сооружения, плане этажа ММЗ

Кадастровый номер —

№ п/п	Наименование характеристики	Значение характеристики
1	2	3
1	Вид объекта недвижимости (помещение, машино-место)	машино-место
2	Ранее присвоенный государственный учетный номер помещения, машино-места (кадастровый, инвентарный или условный номер)	—
3	Кадастровый номер исходного объекта недвижимости (объектов недвижимости)	—
4	Номер, тип этажа (этажей), на котором (которых) расположено помещение, машино-место	Этаж -1
5	Адрес помещения, машино-места	Российская Федерация, Московская обл., г.о. Красногорск, д. Сабурово, ул. Заречная, д. 1, строение 1, м/м 3
	Местоположения помещения, машино-места	—
	Дополнение местоположения помещения, машино-места	—
6	Площадь помещения, машино-места (Р), м ²	11,5
7	Назначение помещения	—
8	Вид жилого помещения (квартира, комната (в квартире), если жилое помещение расположено в многоквартирном доме)	—
9	Вид (виды) разрешенного использования помещения	—
10	Наименование помещения	—
11	Кадастровый номер (при наличии) или обозначение на плане этажа (или поэтажном плане) квартиры, в которой расположена комната	—
12	Сведения об отнесении к общему имуществу в многоквартирном доме или к вспомогательным помещениям	—
13	Сведения об отнесении к специализированному жилищному фонду или к жилым помещениям наемного дома социального использования или наемного дома коммерческого использования	—
14	Сведения о включении помещения в единый государственный реестр объектов культурного наследия (памятников истории и культуры) народов Российской Федерации	—

ТЕХНИЧЕСКИЙ ПЛАН ЗДАНИЯ

(вид объекта недвижимости, в отношении которого подготовлен технический план, в родительном падеже)

Характеристики всех помещений, машино-мест в здании, сооружении —

кадастровый номер здания, сооружения (при наличии)

14.1	Регистрационный номер, вид и наименование объекта недвижимости в едином государственном реестре объектов культурного наследия (памятников истории и культуры) народов Российской Федерации либо регистрационный номер учетной карты объекта, представляющего собой историко-культурную ценность, вид и наименование выявленного объекта культурного наследия	—
14.2	Реквизиты решений Правительства Российской Федерации, органов охраны объектов культурного наследия о включении объекта недвижимости в единый государственный реестр объектов культурного наследия (памятников истории и культуры) народов Российской Федерации либо об отнесении объекта недвижимости к выявленным объектам культурного наследия, подлежащим государственной охране	—
14.3	Реквизиты документа, на основании которого установлены требования к сохранению, содержанию и использованию объектов культурного наследия (памятников истории и культуры) народов Российской Федерации, требования к обеспечению доступа к таким объектам либо выявленному объекту культурного наследия	—

Обозначение (номер) помещения, машино-места на плане здания, сооружения, плане этажа ММ4

Кадастровый номер —

№ п/п	Наименование характеристики	Значение характеристики
1	2	3
1	Вид объекта недвижимости (помещение, машино-место)	машино-место
2	Ранее присвоенный государственный учетный номер помещения, машино-места (кадастровый, инвентарный или условный номер)	—
3	Кадастровый номер исходного объекта недвижимости (объектов недвижимости)	—
4	Номер, тип этажа (этажей), на котором (которых) расположено помещение, машино-место	Этаж -1
5	Адрес помещения, машино-места	Российская Федерация, Московская обл., г.о. Красногорск, д. Сабурово, ул. Заречная, д. 1, строение 1, м/м 4
	Местоположения помещения, машино-места	—
	Дополнение местоположения помещения, машино-места	—
6	Площадь помещения, машино-места (P), м ²	14,0
7	Назначение помещения	—
8	Вид жилого помещения (квартира, комната (в квартире), если жилое помещение расположено в многоквартирном доме)	—

ТЕХНИЧЕСКИЙ ПЛАН ЗДАНИЯ

(вид объекта недвижимости, в отношении которого подготовлен технический план, в родительном падеже)

Характеристики всех помещений, машино-мест в здании, сооружении —

кадастровый номер здания, сооружения (при наличии)

9	Вид (виды) разрешенного использования помещения	—
10	Наименование помещения	—
11	Кадастровый номер (при наличии) или обозначение на плане этажа (или поэтажном плане) квартиры, в которой расположена комната	—
12	Сведения об отнесении к общему имуществу в многоквартирном доме или к вспомогательным помещениям	—
13	Сведения об отнесении к специализированному жилищному фонду или к жилым помещениям наемного дома социального использования или наемного дома коммерческого использования	—
14	Сведения о включении помещения в единый государственный реестр объектов культурного наследия (памятников истории и культуры) народов Российской Федерации	
14.1	Регистрационный номер, вид и наименование объекта недвижимости в едином государственном реестре объектов культурного наследия (памятников истории и культуры) народов Российской Федерации либо регистрационный номер учетной карты объекта, представляющего собой историко-культурную ценность, вид и наименование выявленного объекта культурного наследия	—
14.2	Реквизиты решений Правительства Российской Федерации, органов охраны объектов культурного наследия о включении объекта недвижимости в единый государственный реестр объектов культурного наследия (памятников истории и культуры) народов Российской Федерации либо об отнесении объекта недвижимости к выявленным объектам культурного наследия, подлежащим государственной охране	—
14.3	Реквизиты документа, на основании которого установлены требования к сохранению, содержанию и использованию объектов культурного наследия (памятников истории и культуры) народов Российской Федерации, требования к обеспечению доступа к таким объектам либо выявленному объекту культурного наследия	—
Обозначение (номер) помещения, машино-места на плане здания, сооружения, плане этажа ММ5		
Кадастровый номер —		
№ п/п	Наименование характеристики	Значение характеристики
1	2	3
1	Вид объекта недвижимости (помещение, машино-место)	машино-место

ТЕХНИЧЕСКИЙ ПЛАН ЗДАНИЯ

(вид объекта недвижимости, в отношении которого подготовлен технический план, в родительном падеже)

Характеристики всех помещений, машино-мест в здании, сооружении —

кадастровый номер здания, сооружения (при наличии)

2	Ранее присвоенный государственный учетный номер помещения, машино-места (кадастровый, инвентарный или условный номер)	—
3	Кадастровый номер исходного объекта недвижимости (объектов недвижимости)	—
4	Номер, тип этажа (этажей), на котором (которых) расположено помещение, машино-место	Этаж -1
5	Адрес помещения, машино-места	Российская Федерация, Московская обл., г.о. Красногорск, д. Сабурово, ул. Заречная, д. 1, строение 1, м/м 5
	Местоположения помещения, машино-места	—
	Дополнение местоположения помещения, машино-места	—
6	Площадь помещения, машино-места (P), м ²	14,0
7	Назначение помещения	—
8	Вид жилого помещения (квартира, комната (в квартире), если жилое помещение расположено в многоквартирном доме)	—
9	Вид (виды) разрешенного использования помещения	—
10	Наименование помещения	—
11	Кадастровый номер (при наличии) или обозначение на плане этажа (или поэтажном плане) квартиры, в которой расположена комната	—
12	Сведения об отнесении к общему имуществу в многоквартирном доме или к вспомогательным помещениям	—
13	Сведения об отнесении к специализированному жилищному фонду или к жилым помещениям наемного дома социального использования или наемного дома коммерческого использования	—
14	Сведения о включении помещения в единый государственный реестр объектов культурного наследия (памятников истории и культуры) народов Российской Федерации	—
14.1	Регистрационный номер, вид и наименование объекта недвижимости в едином государственном реестре объектов культурного наследия (памятников истории и культуры) народов Российской Федерации либо регистрационный номер учетной карты объекта, представляющего собой историко-культурную ценность, вид и наименование выявленного объекта культурного наследия	—

ТЕХНИЧЕСКИЙ ПЛАН ЗДАНИЯ

(вид объекта недвижимости, в отношении которого подготовлен технический план, в родительном падеже)

Характеристики всех помещений, машино-мест в здании, сооружении —

кадастровый номер здания, сооружения (при наличии)

14.2	Реквизиты решений Правительства Российской Федерации, органов охраны объектов культурного наследия о включении объекта недвижимости в единый государственный реестр объектов культурного наследия (памятников истории и культуры) народов Российской Федерации либо об отнесении объекта недвижимости к выявленным объектам культурного наследия, подлежащим государственной охране	—
14.3	Реквизиты документа, на основании которого установлены требования к сохранению, содержанию и использованию объектов культурного наследия (памятников истории и культуры) народов Российской Федерации, требования к обеспечению доступа к таким объектам либо выявленному объекту культурного наследия	—

Обозначение (номер) помещения, машино-места на плане здания, сооружения, плане этажа ММ6

Кадастровый номер —

№ п/п	Наименование характеристики	Значение характеристики
1	2	3
1	Вид объекта недвижимости (помещение, машино-место)	машино-место
2	Ранее присвоенный государственный учетный номер помещения, машино-места (кадастровый, инвентарный или условный номер)	—
3	Кадастровый номер исходного объекта недвижимости (объектов недвижимости)	—
4	Номер, тип этажа (этажей), на котором (которых) расположено помещение, машино-место	Этаж -1
5	Адрес помещения, машино-места	Российская Федерация, Московская обл., г.о. Красногорск, д. Сабурово, ул. Заречная, д. 1, строение 1, м/м 6
	Местоположения помещения, машино-места	—
	Дополнение местоположения помещения, машино-места	—
6	Площадь помещения, машино-места (P), м ²	14,0
7	Назначение помещения	—
8	Вид жилого помещения (квартира, комната (в квартире), если жилое помещение расположено в многоквартирном доме)	—
9	Вид (виды) разрешенного использования помещения	—
10	Наименование помещения	—
11	Кадастровый номер (при наличии) или обозначение на плане этажа (или поэтажном плане) квартиры, в которой расположена комната	—

ТЕХНИЧЕСКИЙ ПЛАН ЗДАНИЯ

(вид объекта недвижимости, в отношении которого подготовлен технический план, в родительном падеже)

Характеристики всех помещений, машино-мест в здании, сооружении —

кадастровый номер здания, сооружения (при наличии)

12	Сведения об отнесении к общему имуществу в многоквартирном доме или к вспомогательным помещениям	—
13	Сведения об отнесении к специализированному жилищному фонду или к жилым помещениям наемного дома социального использования или наемного дома коммерческого использования	—
14	Сведения о включении помещения в единый государственный реестр объектов культурного наследия (памятников истории и культуры) народов Российской Федерации	
14.1	Регистрационный номер, вид и наименование объекта недвижимости в едином государственном реестре объектов культурного наследия (памятников истории и культуры) народов Российской Федерации либо регистрационный номер учетной карты объекта, представляющего собой историко-культурную ценность, вид и наименование выявленного объекта культурного наследия	—
14.2	Реквизиты решений Правительства Российской Федерации, органов охраны объектов культурного наследия о включении объекта недвижимости в единый государственный реестр объектов культурного наследия (памятников истории и культуры) народов Российской Федерации либо об отнесении объекта недвижимости к выявленным объектам культурного наследия, подлежащим государственной охране	—
14.3	Реквизиты документа, на основании которого установлены требования к сохранению, содержанию и использованию объектов культурного наследия (памятников истории и культуры) народов Российской Федерации, требования к обеспечению доступа к таким объектам либо выявленному объекту культурного наследия	—

Обозначение (номер) помещения, машино-места на плане здания, сооружения, плане этажа ММ7

Кадастровый номер —

№ п/п	Наименование характеристики	Значение характеристики
1	2	3
1	Вид объекта недвижимости (помещение, машино-место)	машино-место
2	Ранее присвоенный государственный учетный номер помещения, машино-места (кадастровый, инвентарный или условный номер)	—
3	Кадастровый номер исходного объекта недвижимости (объектов недвижимости)	—
4	Номер, тип этажа (этажей), на котором (которых) расположено помещение, машино-место	Этаж -1

ТЕХНИЧЕСКИЙ ПЛАН ЗДАНИЯ

(вид объекта недвижимости, в отношении которого подготовлен технический план, в родительном падеже)

Характеристики всех помещений, машино-мест в здании, сооружении —

кадастровый номер здания, сооружения (при наличии)

5	Адрес помещения, машино-места	Российская Федерация, Московская обл., г.о. Красногорск, д. Сабурово, ул. Заречная, д. 1, строение 1, м/м 7
	Местоположения помещения, машино-места	—
	Дополнение местоположения помещения, машино-места	—
6	Площадь помещения, машино-места (P), м²	14,0
7	Назначение помещения	—
8	Вид жилого помещения (квартира, комната (в квартире), если жилое помещение расположено в многоквартирном доме	—
9	Вид (виды) разрешенного использования помещения	—
10	Наименование помещения	—
11	Кадастровый номер (при наличии) или обозначение на плане этажа (или поэтажном плане) квартиры, в которой расположена комната	—
12	Сведения об отнесении к общему имуществу в многоквартирном доме или к вспомогательным помещениям	—
13	Сведения об отнесении к специализированному жилищному фонду или к жилым помещениям наемного дома социального использования или наемного дома коммерческого использования	—
14	Сведения о включении помещения в единый государственный реестр объектов культурного наследия (памятников истории и культуры) народов Российской Федерации	
14.1	Регистрационный номер, вид и наименование объекта недвижимости в едином государственном реестре объектов культурного наследия (памятников истории и культуры) народов Российской Федерации либо регистрационный номер учетной карты объекта, представляющего собой историко-культурную ценность, вид и наименование выявленного объекта культурного наследия	—
14.2	Реквизиты решений Правительства Российской Федерации, органов охраны объектов культурного наследия о включении объекта недвижимости в единый государственный реестр объектов культурного наследия (памятников истории и культуры) народов Российской Федерации либо об отнесении объекта недвижимости к выявленным объектам культурного наследия, подлежащим государственной охране	—

ТЕХНИЧЕСКИЙ ПЛАН ЗДАНИЯ

(вид объекта недвижимости, в отношении которого подготовлен технический план, в родительном падеже)

Характеристики всех помещений, машино-мест в здании, сооружении —

кадастровый номер здания, сооружения (при наличии)

14.3	Реквизиты документа, на основании которого установлены требования к сохранению, содержанию и использованию объектов культурного наследия (памятников истории и культуры) народов Российской Федерации, требования к обеспечению доступа к таким объектам либо выявленному объекту культурного наследия	—
------	--	---

Обозначение (номер) помещения, машино-места на плане здания, сооружения, плане этажа ММ8

Кадастровый номер —

№ п/п	Наименование характеристики	Значение характеристики
1	2	3
1	Вид объекта недвижимости (помещение, машино-место)	машино-место
2	Ранее присвоенный государственный учетный номер помещения, машино-места (кадастровый, инвентарный или условный номер)	—
3	Кадастровый номер исходного объекта недвижимости (объектов недвижимости)	—
4	Номер, тип этажа (этажей), на котором (которых) расположено помещение, машино-место	Этаж -1
5	Адрес помещения, машино-места	Российская Федерация, Московская обл., г.о. Красногорск, д. Сабурово, ул. Заречная, д. 1, строение 1, м/м 8
	Местоположения помещения, машино-места	—
	Дополнение местоположения помещения, машино-места	—
6	Площадь помещения, машино-места (Р), м ²	14,0
7	Назначение помещения	—
8	Вид жилого помещения (квартира, комната (в квартире), если жилое помещение расположено в многоквартирном доме)	—
9	Вид (виды) разрешенного использования помещения	—
10	Наименование помещения	—
11	Кадастровый номер (при наличии) или обозначение на плане этажа (или поэтажном плане) квартиры, в которой расположена комната	—
12	Сведения об отнесении к общему имуществу в многоквартирном доме или к вспомогательным помещениям	—
13	Сведения об отнесении к специализированному жилищному фонду или к жилым помещениям наемного дома социального использования или наемного дома коммерческого использования	—
14	Сведения о включении помещения в единый государственный реестр объектов культурного наследия (памятников истории и культуры) народов Российской Федерации	—

ТЕХНИЧЕСКИЙ ПЛАН ЗДАНИЯ

(вид объекта недвижимости, в отношении которого подготовлен технический план, в родительном падеже)

Характеристики всех помещений, машино-мест в здании, сооружении —

кадастровый номер здания, сооружения (при наличии)

14.1	Регистрационный номер, вид и наименование объекта недвижимости в едином государственном реестре объектов культурного наследия (памятников истории и культуры) народов Российской Федерации либо регистрационный номер учетной карты объекта, представляющего собой историко-культурную ценность, вид и наименование выявленного объекта культурного наследия	—
14.2	Реквизиты решений Правительства Российской Федерации, органов охраны объектов культурного наследия о включении объекта недвижимости в единый государственный реестр объектов культурного наследия (памятников истории и культуры) народов Российской Федерации либо об отнесении объекта недвижимости к выявленным объектам культурного наследия, подлежащим государственной охране	—
14.3	Реквизиты документа, на основании которого установлены требования к сохранению, содержанию и использованию объектов культурного наследия (памятников истории и культуры) народов Российской Федерации, требования к обеспечению доступа к таким объектам либо выявленному объекту культурного наследия	—

Обозначение (номер) помещения, машино-места на плане здания, сооружения, плане этажа ММ9

Кадастровый номер —

№ п/п	Наименование характеристики	Значение характеристики
1	2	3
1	Вид объекта недвижимости (помещение, машино-место)	машино-место
2	Ранее присвоенный государственный учетный номер помещения, машино-места (кадастровый, инвентарный или условный номер)	—
3	Кадастровый номер исходного объекта недвижимости (объектов недвижимости)	—
4	Номер, тип этажа (этажей), на котором (которых) расположено помещение, машино-место	Этаж -1
5	Адрес помещения, машино-места	Российская Федерация, Московская обл., г.о. Красногорск, д. Сабурово, ул. Заречная, д. 1, строение 1, м/м 9
	Местоположения помещения, машино-места	—
	Дополнение местоположения помещения, машино-места	—
6	Площадь помещения, машино-места (P), м ²	14,0
7	Назначение помещения	—
8	Вид жилого помещения (квартира, комната (в квартире), если жилое помещение расположено в многоквартирном доме)	—

ТЕХНИЧЕСКИЙ ПЛАН ЗДАНИЯ

(вид объекта недвижимости, в отношении которого подготовлен технический план, в родительном падеже)

Характеристики всех помещений, машино-мест в здании, сооружении —

кадастровый номер здания, сооружения (при наличии)

9	Вид (виды) разрешенного использования помещения	—
10	Наименование помещения	—
11	Кадастровый номер (при наличии) или обозначение на плане этажа (или поэтажном плане) квартиры, в которой расположена комната	—
12	Сведения об отнесении к общему имуществу в многоквартирном доме или к вспомогательным помещениям	—
13	Сведения об отнесении к специализированному жилищному фонду или к жилым помещениям наемного дома социального использования или наемного дома коммерческого использования	—
14	Сведения о включении помещения в единый государственный реестр объектов культурного наследия (памятников истории и культуры) народов Российской Федерации	
14.1	Регистрационный номер, вид и наименование объекта недвижимости в едином государственном реестре объектов культурного наследия (памятников истории и культуры) народов Российской Федерации либо регистрационный номер учетной карты объекта, представляющего собой историко-культурную ценность, вид и наименование выявленного объекта культурного наследия	—
14.2	Реквизиты решений Правительства Российской Федерации, органов охраны объектов культурного наследия о включении объекта недвижимости в единый государственный реестр объектов культурного наследия (памятников истории и культуры) народов Российской Федерации либо об отнесении объекта недвижимости к выявленным объектам культурного наследия, подлежащим государственной охране	—
14.3	Реквизиты документа, на основании которого установлены требования к сохранению, содержанию и использованию объектов культурного наследия (памятников истории и культуры) народов Российской Федерации, требования к обеспечению доступа к таким объектам либо выявленному объекту культурного наследия	—
Обозначение (номер) помещения, машино-места на плане здания, сооружения, плане этажа ММ10		
Кадастровый номер —		
№ п/п	Наименование характеристики	Значение характеристики
1	2	3
1	Вид объекта недвижимости (помещение, машино-место)	машино-место

ТЕХНИЧЕСКИЙ ПЛАН ЗДАНИЯ

(вид объекта недвижимости, в отношении которого подготовлен технический план, в родительном падеже)

Характеристики всех помещений, машино-мест в здании, сооружении —

кадастровый номер здания, сооружения (при наличии)

2	Ранее присвоенный государственный учетный номер помещения, машино-места (кадастровый, инвентарный или условный номер)	—
3	Кадастровый номер исходного объекта недвижимости (объектов недвижимости)	—
4	Номер, тип этажа (этажей), на котором (которых) расположено помещение, машино-место	Этаж -1
5	Адрес помещения, машино-места	Российская Федерация, Московская обл., г.о. Красногорск, д. Сабурово, ул. Заречная, д. 1, строение 1, м/м 10
	Местоположения помещения, машино-места	—
	Дополнение местоположения помещения, машино-места	—
6	Площадь помещения, машино-места (P), м ²	14,0
7	Назначение помещения	—
8	Вид жилого помещения (квартира, комната (в квартире), если жилое помещение расположено в многоквартирном доме)	—
9	Вид (виды) разрешенного использования помещения	—
10	Наименование помещения	—
11	Кадастровый номер (при наличии) или обозначение на плане этажа (или поэтажном плане) квартиры, в которой расположена комната	—
12	Сведения об отнесении к общему имуществу в многоквартирном доме или к вспомогательным помещениям	—
13	Сведения об отнесении к специализированному жилищному фонду или к жилым помещениям наемного дома социального использования или наемного дома коммерческого использования	—
14	Сведения о включении помещения в единый государственный реестр объектов культурного наследия (памятников истории и культуры) народов Российской Федерации	—
14.1	Регистрационный номер, вид и наименование объекта недвижимости в едином государственном реестре объектов культурного наследия (памятников истории и культуры) народов Российской Федерации либо регистрационный номер учетной карты объекта, представляющего собой историко-культурную ценность, вид и наименование выявленного объекта культурного наследия	—

ТЕХНИЧЕСКИЙ ПЛАН ЗДАНИЯ

(вид объекта недвижимости, в отношении которого подготовлен технический план, в родительном падеже)

Характеристики всех помещений, машино-мест в здании, сооружении —

кадастровый номер здания, сооружения (при наличии)

14.2	Реквизиты решений Правительства Российской Федерации, органов охраны объектов культурного наследия о включении объекта недвижимости в единый государственный реестр объектов культурного наследия (памятников истории и культуры) народов Российской Федерации либо об отнесении объекта недвижимости к выявленным объектам культурного наследия, подлежащим государственной охране	—
14.3	Реквизиты документа, на основании которого установлены требования к сохранению, содержанию и использованию объектов культурного наследия (памятников истории и культуры) народов Российской Федерации, требования к обеспечению доступа к таким объектам либо выявленному объекту культурного наследия	—

Обозначение (номер) помещения, машино-места на плане здания, сооружения, плане этажа ММ11

Кадастровый номер —

№ п/п	Наименование характеристики	Значение характеристики
1	2	3
1	Вид объекта недвижимости (помещение, машино-место)	машино-место
2	Ранее присвоенный государственный учетный номер помещения, машино-места (кадастровый, инвентарный или условный номер)	—
3	Кадастровый номер исходного объекта недвижимости (объектов недвижимости)	—
4	Номер, тип этажа (этажей), на котором (которых) расположено помещение, машино-место	Этаж -1
5	Адрес помещения, машино-места	Российская Федерация, Московская обл., г.о. Красногорск, д. Сабурово, ул. Заречная, д. 1, строение 1, м/м 11
	Местоположения помещения, машино-места	—
	Дополнение местоположения помещения, машино-места	—
6	Площадь помещения, машино-места (Р), м ²	13,5
7	Назначение помещения	—
8	Вид жилого помещения (квартира, комната (в квартире), если жилое помещение расположено в многоквартирном доме)	—
9	Вид (виды) разрешенного использования помещения	—
10	Наименование помещения	—
11	Кадастровый номер (при наличии) или обозначение на плане этажа (или поэтажном плане) квартиры, в которой расположена комната	—

ТЕХНИЧЕСКИЙ ПЛАН ЗДАНИЯ

(вид объекта недвижимости, в отношении которого подготовлен технический план, в родительном падеже)

Характеристики всех помещений, машино-мест в здании, сооружении —

кадастровый номер здания, сооружения (при наличии)

12	Сведения об отнесении к общему имуществу в многоквартирном доме или к вспомогательным помещениям	—
13	Сведения об отнесении к специализированному жилищному фонду или к жилым помещениям наемного дома социального использования или наемного дома коммерческого использования	—
14	Сведения о включении помещения в единый государственный реестр объектов культурного наследия (памятников истории и культуры) народов Российской Федерации	
14.1	Регистрационный номер, вид и наименование объекта недвижимости в едином государственном реестре объектов культурного наследия (памятников истории и культуры) народов Российской Федерации либо регистрационный номер учетной карты объекта, представляющего собой историко-культурную ценность, вид и наименование выявленного объекта культурного наследия	—
14.2	Реквизиты решений Правительства Российской Федерации, органов охраны объектов культурного наследия о включении объекта недвижимости в единый государственный реестр объектов культурного наследия (памятников истории и культуры) народов Российской Федерации либо об отнесении объекта недвижимости к выявленным объектам культурного наследия, подлежащим государственной охране	—
14.3	Реквизиты документа, на основании которого установлены требования к сохранению, содержанию и использованию объектов культурного наследия (памятников истории и культуры) народов Российской Федерации, требования к обеспечению доступа к таким объектам либо выявленному объекту культурного наследия	—

Обозначение (номер) помещения, машино-места на плане здания, сооружения, плане этажа ММ12

Кадастровый номер —

№ п/п	Наименование характеристики	Значение характеристики
1	2	3
1	Вид объекта недвижимости (помещение, машино-место)	машино-место
2	Ранее присвоенный государственный учетный номер помещения, машино-места (кадастровый, инвентарный или условный номер)	—
3	Кадастровый номер исходного объекта недвижимости (объектов недвижимости)	—
4	Номер, тип этажа (этажей), на котором (которых) расположено помещение, машино-место	Этаж -1

ТЕХНИЧЕСКИЙ ПЛАН ЗДАНИЯ

(вид объекта недвижимости, в отношении которого подготовлен технический план, в родительном падеже)

Характеристики всех помещений, машино-мест в здании, сооружении —

кадастровый номер здания, сооружения (при наличии)

5	Адрес помещения, машино-места	Российская Федерация, Московская обл., г.о. Красногорск, д. Сабурово, ул. Заречная, д. 1, строение 1, м/м 12
	Местоположения помещения, машино-места	—
	Дополнение местоположения помещения, машино-места	—
6	Площадь помещения, машино-места (P), м²	12,5
7	Назначение помещения	—
8	Вид жилого помещения (квартира, комната (в квартире), если жилое помещение расположено в многоквартирном доме)	—
9	Вид (виды) разрешенного использования помещения	—
10	Наименование помещения	—
11	Кадастровый номер (при наличии) или обозначение на плане этажа (или поэтажном плане) квартиры, в которой расположена комната	—
12	Сведения об отнесении к общему имуществу в многоквартирном доме или к вспомогательным помещениям	—
13	Сведения об отнесении к специализированному жилищному фонду или к жилым помещениям наемного дома социального использования или наемного дома коммерческого использования	—
14	Сведения о включении помещения в единый государственный реестр объектов культурного наследия (памятников истории и культуры) народов Российской Федерации	
14.1	Регистрационный номер, вид и наименование объекта недвижимости в едином государственном реестре объектов культурного наследия (памятников истории и культуры) народов Российской Федерации либо регистрационный номер учетной карты объекта, представляющего собой историко-культурную ценность, вид и наименование выявленного объекта культурного наследия	—
14.2	Реквизиты решений Правительства Российской Федерации, органов охраны объектов культурного наследия о включении объекта недвижимости в единый государственный реестр объектов культурного наследия (памятников истории и культуры) народов Российской Федерации либо об отнесении объекта недвижимости к выявленным объектам культурного наследия, подлежащим государственной охране	—

ТЕХНИЧЕСКИЙ ПЛАН ЗДАНИЯ

(вид объекта недвижимости, в отношении которого подготовлен технический план, в родительном падеже)

Характеристики всех помещений, машино-мест в здании, сооружении —

кадастровый номер здания, сооружения (при наличии)

14.3	Реквизиты документа, на основании которого установлены требования к сохранению, содержанию и использованию объектов культурного наследия (памятников истории и культуры) народов Российской Федерации, требования к обеспечению доступа к таким объектам либо выявленному объекту культурного наследия	—
------	--	---

Обозначение (номер) помещения, машино-места на плане здания, сооружения, плане этажа ММ13

Кадастровый номер —

№ п/п	Наименование характеристики	Значение характеристики
1	2	3
1	Вид объекта недвижимости (помещение, машино-место)	машино-место
2	Ранее присвоенный государственный учетный номер помещения, машино-места (кадастровый, инвентарный или условный номер)	—
3	Кадастровый номер исходного объекта недвижимости (объектов недвижимости)	—
4	Номер, тип этажа (этажей), на котором (которых) расположено помещение, машино-место	Этаж -1
5	Адрес помещения, машино-места	Российская Федерация, Московская обл., г.о. Красногорск, д. Сабурово, ул. Заречная, д. 1, строение 1, м/м 13
	Местоположения помещения, машино-места	—
	Дополнение местоположения помещения, машино-места	—
6	Площадь помещения, машино-места (Р), м ²	12,5
7	Назначение помещения	—
8	Вид жилого помещения (квартира, комната (в квартире), если жилое помещение расположено в многоквартирном доме)	—
9	Вид (виды) разрешенного использования помещения	—
10	Наименование помещения	—
11	Кадастровый номер (при наличии) или обозначение на плане этажа (или поэтажном плане) квартиры, в которой расположена комната	—
12	Сведения об отнесении к общему имуществу в многоквартирном доме или к вспомогательным помещениям	—
13	Сведения об отнесении к специализированному жилищному фонду или к жилым помещениям наемного дома социального использования или наемного дома коммерческого использования	—
14	Сведения о включении помещения в единый государственный реестр объектов культурного наследия (памятников истории и культуры) народов Российской Федерации	—

ТЕХНИЧЕСКИЙ ПЛАН ЗДАНИЯ

(вид объекта недвижимости, в отношении которого подготовлен технический план, в родительном падеже)

Характеристики всех помещений, машино-мест в здании, сооружении —

кадастровый номер здания, сооружения (при наличии)

14.1	Регистрационный номер, вид и наименование объекта недвижимости в едином государственном реестре объектов культурного наследия (памятников истории и культуры) народов Российской Федерации либо регистрационный номер учетной карты объекта, представляющего собой историко-культурную ценность, вид и наименование выявленного объекта культурного наследия	—
14.2	Реквизиты решений Правительства Российской Федерации, органов охраны объектов культурного наследия о включении объекта недвижимости в единый государственный реестр объектов культурного наследия (памятников истории и культуры) народов Российской Федерации либо об отнесении объекта недвижимости к выявленным объектам культурного наследия, подлежащим государственной охране	—
14.3	Реквизиты документа, на основании которого установлены требования к сохранению, содержанию и использованию объектов культурного наследия (памятников истории и культуры) народов Российской Федерации, требования к обеспечению доступа к таким объектам либо выявленному объекту культурного наследия	—

Обозначение (номер) помещения, машино-места на плане здания, сооружения, плане этажа ММ14

Кадастровый номер —

№ п/п	Наименование характеристики	Значение характеристики
1	2	3
1	Вид объекта недвижимости (помещение, машино-место)	машино-место
2	Ранее присвоенный государственный учетный номер помещения, машино-места (кадастровый, инвентарный или условный номер)	—
3	Кадастровый номер исходного объекта недвижимости (объектов недвижимости)	—
4	Номер, тип этажа (этажей), на котором (которых) расположено помещение, машино-место	Этаж -1
5	Адрес помещения, машино-места	Российская Федерация, Московская обл., г.о. Красногорск, д. Сабурово, ул. Заречная, д. 1, строение 1, м/м 14
	Местоположения помещения, машино-места	—
	Дополнение местоположения помещения, машино-места	—
6	Площадь помещения, машино-места (P), м ²	12,5
7	Назначение помещения	—
8	Вид жилого помещения (квартира, комната (в квартире), если жилое помещение расположено в многоквартирном доме)	—

ТЕХНИЧЕСКИЙ ПЛАН ЗДАНИЯ

(вид объекта недвижимости, в отношении которого подготовлен технический план, в родительном падеже)

Характеристики всех помещений, машино-мест в здании, сооружении —

кадастровый номер здания, сооружения (при наличии)

9	Вид (виды) разрешенного использования помещения	—
10	Наименование помещения	—
11	Кадастровый номер (при наличии) или обозначение на плане этажа (или поэтажном плане) квартиры, в которой расположена комната	—
12	Сведения об отнесении к общему имуществу в многоквартирном доме или к вспомогательным помещениям	—
13	Сведения об отнесении к специализированному жилищному фонду или к жилым помещениям наемного дома социального использования или наемного дома коммерческого использования	—
14	Сведения о включении помещения в единый государственный реестр объектов культурного наследия (памятников истории и культуры) народов Российской Федерации	
14.1	Регистрационный номер, вид и наименование объекта недвижимости в едином государственном реестре объектов культурного наследия (памятников истории и культуры) народов Российской Федерации либо регистрационный номер учетной карты объекта, представляющего собой историко-культурную ценность, вид и наименование выявленного объекта культурного наследия	—
14.2	Реквизиты решений Правительства Российской Федерации, органов охраны объектов культурного наследия о включении объекта недвижимости в единый государственный реестр объектов культурного наследия (памятников истории и культуры) народов Российской Федерации либо об отнесении объекта недвижимости к выявленным объектам культурного наследия, подлежащим государственной охране	—
14.3	Реквизиты документа, на основании которого установлены требования к сохранению, содержанию и использованию объектов культурного наследия (памятников истории и культуры) народов Российской Федерации, требования к обеспечению доступа к таким объектам либо выявленному объекту культурного наследия	—
Обозначение (номер) помещения, машино-места на плане здания, сооружения, плане этажа ММ15		
Кадастровый номер —		
№ п/п	Наименование характеристики	Значение характеристики
1	2	3
1	Вид объекта недвижимости (помещение, машино-место)	машино-место

ТЕХНИЧЕСКИЙ ПЛАН ЗДАНИЯ

(вид объекта недвижимости, в отношении которого подготовлен технический план, в родительном падеже)

Характеристики всех помещений, машино-мест в здании, сооружении —

кадастровый номер здания, сооружения (при наличии)

2	Ранее присвоенный государственный учетный номер помещения, машино-места (кадастровый, инвентарный или условный номер)	—
3	Кадастровый номер исходного объекта недвижимости (объектов недвижимости)	—
4	Номер, тип этажа (этажей), на котором (которых) расположено помещение, машино-место	Этаж -1
5	Адрес помещения, машино-места	Российская Федерация, Московская обл., г.о. Красногорск, д. Сабурово, ул. Заречная, д. 1, строение 1, м/м 15
	Местоположения помещения, машино-места	—
	Дополнение местоположения помещения, машино-места	—
6	Площадь помещения, машино-места (P), м ²	12,5
7	Назначение помещения	—
8	Вид жилого помещения (квартира, комната (в квартире), если жилое помещение расположено в многоквартирном доме)	—
9	Вид (виды) разрешенного использования помещения	—
10	Наименование помещения	—
11	Кадастровый номер (при наличии) или обозначение на плане этажа (или поэтажном плане) квартиры, в которой расположена комната	—
12	Сведения об отнесении к общему имуществу в многоквартирном доме или к вспомогательным помещениям	—
13	Сведения об отнесении к специализированному жилищному фонду или к жилым помещениям наемного дома социального использования или наемного дома коммерческого использования	—
14	Сведения о включении помещения в единый государственный реестр объектов культурного наследия (памятников истории и культуры) народов Российской Федерации	
14.1	Регистрационный номер, вид и наименование объекта недвижимости в едином государственном реестре объектов культурного наследия (памятников истории и культуры) народов Российской Федерации либо регистрационный номер учетной карты объекта, представляющего собой историко-культурную ценность, вид и наименование выявленного объекта культурного наследия	—

ТЕХНИЧЕСКИЙ ПЛАН ЗДАНИЯ

(вид объекта недвижимости, в отношении которого подготовлен технический план, в родительном падеже)

Характеристики всех помещений, машино-мест в здании, сооружении —

кадастровый номер здания, сооружения (при наличии)

14.2	Реквизиты решений Правительства Российской Федерации, органов охраны объектов культурного наследия о включении объекта недвижимости в единый государственный реестр объектов культурного наследия (памятников истории и культуры) народов Российской Федерации либо об отнесении объекта недвижимости к выявленным объектам культурного наследия, подлежащим государственной охране	—
14.3	Реквизиты документа, на основании которого установлены требования к сохранению, содержанию и использованию объектов культурного наследия (памятников истории и культуры) народов Российской Федерации, требования к обеспечению доступа к таким объектам либо выявленному объекту культурного наследия	—

Обозначение (номер) помещения, машино-места на плане здания, сооружения, плане этажа ММ16

Кадастровый номер —

№ п/п	Наименование характеристики	Значение характеристики
1	2	3
1	Вид объекта недвижимости (помещение, машино-место)	машино-место
2	Ранее присвоенный государственный учетный номер помещения, машино-места (кадастровый, инвентарный или условный номер)	—
3	Кадастровый номер исходного объекта недвижимости (объектов недвижимости)	—
4	Номер, тип этажа (этажей), на котором (которых) расположено помещение, машино-место	Этаж -1
5	Адрес помещения, машино-места	Российская Федерация, Московская обл., г.о. Красногорск, д. Сабурово, ул. Заречная, д. 1, строение 1, м/м 16
	Местоположения помещения, машино-места	—
	Дополнение местоположения помещения, машино-места	—
6	Площадь помещения, машино-места (Р), м ²	12,5
7	Назначение помещения	—
8	Вид жилого помещения (квартира, комната (в квартире), если жилое помещение расположено в многоквартирном доме)	—
9	Вид (виды) разрешенного использования помещения	—
10	Наименование помещения	—
11	Кадастровый номер (при наличии) или обозначение на плане этажа (или поэтажном плане) квартиры, в которой расположена комната	—

ТЕХНИЧЕСКИЙ ПЛАН ЗДАНИЯ

(вид объекта недвижимости, в отношении которого подготовлен технический план, в родительном падеже)

Характеристики всех помещений, машино-мест в здании, сооружении —

кадастровый номер здания, сооружения (при наличии)

12	Сведения об отнесении к общему имуществу в многоквартирном доме или к вспомогательным помещениям	—
13	Сведения об отнесении к специализированному жилищному фонду или к жилым помещениям наемного дома социального использования или наемного дома коммерческого использования	—
14	Сведения о включении помещения в единый государственный реестр объектов культурного наследия (памятников истории и культуры) народов Российской Федерации	
14.1	Регистрационный номер, вид и наименование объекта недвижимости в едином государственном реестре объектов культурного наследия (памятников истории и культуры) народов Российской Федерации либо регистрационный номер учетной карты объекта, представляющего собой историко-культурную ценность, вид и наименование выявленного объекта культурного наследия	—
14.2	Реквизиты решений Правительства Российской Федерации, органов охраны объектов культурного наследия о включении объекта недвижимости в единый государственный реестр объектов культурного наследия (памятников истории и культуры) народов Российской Федерации либо об отнесении объекта недвижимости к выявленным объектам культурного наследия, подлежащим государственной охране	—
14.3	Реквизиты документа, на основании которого установлены требования к сохранению, содержанию и использованию объектов культурного наследия (памятников истории и культуры) народов Российской Федерации, требования к обеспечению доступа к таким объектам либо выявленному объекту культурного наследия	—

Обозначение (номер) помещения, машино-места на плане здания, сооружения, плане этажа ММ17

Кадастровый номер —

№ п/п	Наименование характеристики	Значение характеристики
1	2	3
1	Вид объекта недвижимости (помещение, машино-место)	машино-место
2	Ранее присвоенный государственный учетный номер помещения, машино-места (кадастровый, инвентарный или условный номер)	—
3	Кадастровый номер исходного объекта недвижимости (объектов недвижимости)	—
4	Номер, тип этажа (этажей), на котором (которых) расположено помещение, машино-место	Этаж -1

ТЕХНИЧЕСКИЙ ПЛАН ЗДАНИЯ

(вид объекта недвижимости, в отношении которого подготовлен технический план, в родительном падеже)

Характеристики всех помещений, машино-мест в здании, сооружении —

кадастровый номер здания, сооружения (при наличии)

5	Адрес помещения, машино-места	Российская Федерация, Московская обл., г.о. Красногорск, д. Сабурово, ул. Заречная, д. 1, строение 1, м/м 17
	Местоположения помещения, машино-места	—
	Дополнение местоположения помещения, машино-места	—
6	Площадь помещения, машино-места (P), м²	12,0
7	Назначение помещения	—
8	Вид жилого помещения (квартира, комната (в квартире), если жилое помещение расположено в многоквартирном доме)	—
9	Вид (виды) разрешенного использования помещения	—
10	Наименование помещения	—
11	Кадастровый номер (при наличии) или обозначение на плане этажа (или поэтажном плане) квартиры, в которой расположена комната	—
12	Сведения об отнесении к общему имуществу в многоквартирном доме или к вспомогательным помещениям	—
13	Сведения об отнесении к специализированному жилищному фонду или к жилым помещениям наемного дома социального использования или наемного дома коммерческого использования	—
14	Сведения о включении помещения в единый государственный реестр объектов культурного наследия (памятников истории и культуры) народов Российской Федерации	
14.1	Регистрационный номер, вид и наименование объекта недвижимости в едином государственном реестре объектов культурного наследия (памятников истории и культуры) народов Российской Федерации либо регистрационный номер учетной карты объекта, представляющего собой историко-культурную ценность, вид и наименование выявленного объекта культурного наследия	—
14.2	Реквизиты решений Правительства Российской Федерации, органов охраны объектов культурного наследия о включении объекта недвижимости в единый государственный реестр объектов культурного наследия (памятников истории и культуры) народов Российской Федерации либо об отнесении объекта недвижимости к выявленным объектам культурного наследия, подлежащим государственной охране	—

ТЕХНИЧЕСКИЙ ПЛАН ЗДАНИЯ

(вид объекта недвижимости, в отношении которого подготовлен технический план, в родительном падеже)

Характеристики всех помещений, машино-мест в здании, сооружении —

кадастровый номер здания, сооружения (при наличии)

14.3	Реквизиты документа, на основании которого установлены требования к сохранению, содержанию и использованию объектов культурного наследия (памятников истории и культуры) народов Российской Федерации, требования к обеспечению доступа к таким объектам либо выявленному объекту культурного наследия	—
------	--	---

Обозначение (номер) помещения, машино-места на плане здания, сооружения, плане этажа ММ18

Кадастровый номер —

№ п/п	Наименование характеристики	Значение характеристики
1	2	3
1	Вид объекта недвижимости (помещение, машино-место)	машино-место
2	Ранее присвоенный государственный учетный номер помещения, машино-места (кадастровый, инвентарный или условный номер)	—
3	Кадастровый номер исходного объекта недвижимости (объектов недвижимости)	—
4	Номер, тип этажа (этажей), на котором (которых) расположено помещение, машино-место	Этаж -1
5	Адрес помещения, машино-места	Российская Федерация, Московская обл., г.о. Красногорск, д. Сабурово, ул. Заречная, д. 1, строение 1, м/м 18
	Местоположения помещения, машино-места	—
	Дополнение местоположения помещения, машино-места	—
6	Площадь помещения, машино-места (Р), м ²	12,5
7	Назначение помещения	—
8	Вид жилого помещения (квартира, комната (в квартире), если жилое помещение расположено в многоквартирном доме)	—
9	Вид (виды) разрешенного использования помещения	—
10	Наименование помещения	—
11	Кадастровый номер (при наличии) или обозначение на плане этажа (или поэтажном плане) квартиры, в которой расположена комната	—
12	Сведения об отнесении к общему имуществу в многоквартирном доме или к вспомогательным помещениям	—
13	Сведения об отнесении к специализированному жилищному фонду или к жилым помещениям наемного дома социального использования или наемного дома коммерческого использования	—
14	Сведения о включении помещения в единый государственный реестр объектов культурного наследия (памятников истории и культуры) народов Российской Федерации	—

ТЕХНИЧЕСКИЙ ПЛАН ЗДАНИЯ

(вид объекта недвижимости, в отношении которого подготовлен технический план, в родительном падеже)

Характеристики всех помещений, машино-мест в здании, сооружении —

кадастровый номер здания, сооружения (при наличии)

14.1	Регистрационный номер, вид и наименование объекта недвижимости в едином государственном реестре объектов культурного наследия (памятников истории и культуры) народов Российской Федерации либо регистрационный номер учетной карты объекта, представляющего собой историко-культурную ценность, вид и наименование выявленного объекта культурного наследия	—
14.2	Реквизиты решений Правительства Российской Федерации, органов охраны объектов культурного наследия о включении объекта недвижимости в единый государственный реестр объектов культурного наследия (памятников истории и культуры) народов Российской Федерации либо об отнесении объекта недвижимости к выявленным объектам культурного наследия, подлежащим государственной охране	—
14.3	Реквизиты документа, на основании которого установлены требования к сохранению, содержанию и использованию объектов культурного наследия (памятников истории и культуры) народов Российской Федерации, требования к обеспечению доступа к таким объектам либо выявленному объекту культурного наследия	—

Обозначение (номер) помещения, машино-места на плане здания, сооружения, плане этажа ММ19

Кадастровый номер —

№ п/п	Наименование характеристики	Значение характеристики
1	2	3
1	Вид объекта недвижимости (помещение, машино-место)	машино-место
2	Ранее присвоенный государственный учетный номер помещения, машино-места (кадастровый, инвентарный или условный номер)	—
3	Кадастровый номер исходного объекта недвижимости (объектов недвижимости)	—
4	Номер, тип этажа (этажей), на котором (которых) расположено помещение, машино-место	Этаж -1
5	Адрес помещения, машино-места	Российская Федерация, Московская обл., г.о. Красногорск, д. Сабурово, ул. Заречная, д. 1, строение 1, м/м 19
	Местоположения помещения, машино-места	—
	Дополнение местоположения помещения, машино-места	—
6	Площадь помещения, машино-места (Р), м ²	12,5
7	Назначение помещения	—
8	Вид жилого помещения (квартира, комната (в квартире), если жилое помещение расположено в многоквартирном доме)	—

ТЕХНИЧЕСКИЙ ПЛАН ЗДАНИЯ

(вид объекта недвижимости, в отношении которого подготовлен технический план, в родительном падеже)

Характеристики всех помещений, машино-мест в здании, сооружении —

кадастровый номер здания, сооружения (при наличии)

9	Вид (виды) разрешенного использования помещения	—
10	Наименование помещения	—
11	Кадастровый номер (при наличии) или обозначение на плане этажа (или поэтажном плане) квартиры, в которой расположена комната	—
12	Сведения об отнесении к общему имуществу в многоквартирном доме или к вспомогательным помещениям	—
13	Сведения об отнесении к специализированному жилищному фонду или к жилым помещениям наемного дома социального использования или наемного дома коммерческого использования	—
14	Сведения о включении помещения в единый государственный реестр объектов культурного наследия (памятников истории и культуры) народов Российской Федерации	
14.1	Регистрационный номер, вид и наименование объекта недвижимости в едином государственном реестре объектов культурного наследия (памятников истории и культуры) народов Российской Федерации либо регистрационный номер учетной карты объекта, представляющего собой историко-культурную ценность, вид и наименование выявленного объекта культурного наследия	—
14.2	Реквизиты решений Правительства Российской Федерации, органов охраны объектов культурного наследия о включении объекта недвижимости в единый государственный реестр объектов культурного наследия (памятников истории и культуры) народов Российской Федерации либо об отнесении объекта недвижимости к выявленным объектам культурного наследия, подлежащим государственной охране	—
14.3	Реквизиты документа, на основании которого установлены требования к сохранению, содержанию и использованию объектов культурного наследия (памятников истории и культуры) народов Российской Федерации, требования к обеспечению доступа к таким объектам либо выявленному объекту культурного наследия	—
Обозначение (номер) помещения, машино-места на плане здания, сооружения, плане этажа ММ20		
Кадастровый номер —		
№ п/п	Наименование характеристики	Значение характеристики
1	2	3
1	Вид объекта недвижимости (помещение, машино-место)	машино-место

ТЕХНИЧЕСКИЙ ПЛАН ЗДАНИЯ

(вид объекта недвижимости, в отношении которого подготовлен технический план, в родительном падеже)

Характеристики всех помещений, машино-мест в здании, сооружении —

кадастровый номер здания, сооружения (при наличии)

2	Ранее присвоенный государственный учетный номер помещения, машино-места (кадастровый, инвентарный или условный номер)	—
3	Кадастровый номер исходного объекта недвижимости (объектов недвижимости)	—
4	Номер, тип этажа (этажей), на котором (которых) расположено помещение, машино-место	Этаж -1
5	Адрес помещения, машино-места	Российская Федерация, Московская обл., г.о. Красногорск, д. Сабурово, ул. Заречная, д. 1, строение 1, м/м 20
	Местоположения помещения, машино-места	—
	Дополнение местоположения помещения, машино-места	—
6	Площадь помещения, машино-места (P), м ²	13,8
7	Назначение помещения	—
8	Вид жилого помещения (квартира, комната (в квартире), если жилое помещение расположено в многоквартирном доме)	—
9	Вид (виды) разрешенного использования помещения	—
10	Наименование помещения	—
11	Кадастровый номер (при наличии) или обозначение на плане этажа (или поэтажном плане) квартиры, в которой расположена комната	—
12	Сведения об отнесении к общему имуществу в многоквартирном доме или к вспомогательным помещениям	—
13	Сведения об отнесении к специализированному жилищному фонду или к жилым помещениям наемного дома социального использования или наемного дома коммерческого использования	—
14	Сведения о включении помещения в единый государственный реестр объектов культурного наследия (памятников истории и культуры) народов Российской Федерации	—
14.1	Регистрационный номер, вид и наименование объекта недвижимости в едином государственном реестре объектов культурного наследия (памятников истории и культуры) народов Российской Федерации либо регистрационный номер учетной карты объекта, представляющего собой историко-культурную ценность, вид и наименование выявленного объекта культурного наследия	—

ТЕХНИЧЕСКИЙ ПЛАН ЗДАНИЯ

(вид объекта недвижимости, в отношении которого подготовлен технический план, в родительном падеже)

Характеристики всех помещений, машино-мест в здании, сооружении —

кадастровый номер здания, сооружения (при наличии)

14.2	Реквизиты решений Правительства Российской Федерации, органов охраны объектов культурного наследия о включении объекта недвижимости в единый государственный реестр объектов культурного наследия (памятников истории и культуры) народов Российской Федерации либо об отнесении объекта недвижимости к выявленным объектам культурного наследия, подлежащим государственной охране	—
14.3	Реквизиты документа, на основании которого установлены требования к сохранению, содержанию и использованию объектов культурного наследия (памятников истории и культуры) народов Российской Федерации, требования к обеспечению доступа к таким объектам либо выявленному объекту культурного наследия	—

Обозначение (номер) помещения, машино-места на плане здания, сооружения, плане этажа ММ21

Кадастровый номер —

№ п/п	Наименование характеристики	Значение характеристики
1	2	3
1	Вид объекта недвижимости (помещение, машино-место)	машино-место
2	Ранее присвоенный государственный учетный номер помещения, машино-места (кадастровый, инвентарный или условный номер)	—
3	Кадастровый номер исходного объекта недвижимости (объектов недвижимости)	—
4	Номер, тип этажа (этажей), на котором (которых) расположено помещение, машино-место	Этаж -1
5	Адрес помещения, машино-места	Российская Федерация, Московская обл., г.о. Красногорск, д. Сабурово, ул. Заречная, д. 1, строение 1, м/м 21
	Местоположения помещения, машино-места	—
	Дополнение местоположения помещения, машино-места	—
6	Площадь помещения, машино-места (Р), м ²	13,8
7	Назначение помещения	—
8	Вид жилого помещения (квартира, комната (в квартире), если жилое помещение расположено в многоквартирном доме)	—
9	Вид (виды) разрешенного использования помещения	—
10	Наименование помещения	—
11	Кадастровый номер (при наличии) или обозначение на плане этажа (или поэтажном плане) квартиры, в которой расположена комната	—

ТЕХНИЧЕСКИЙ ПЛАН ЗДАНИЯ

(вид объекта недвижимости, в отношении которого подготовлен технический план, в родительном падеже)

Характеристики всех помещений, машино-мест в здании, сооружении —

кадастровый номер здания, сооружения (при наличии)

12	Сведения об отнесении к общему имуществу в многоквартирном доме или к вспомогательным помещениям	—
13	Сведения об отнесении к специализированному жилищному фонду или к жилым помещениям наемного дома социального использования или наемного дома коммерческого использования	—
14	Сведения о включении помещения в единый государственный реестр объектов культурного наследия (памятников истории и культуры) народов Российской Федерации	
14.1	Регистрационный номер, вид и наименование объекта недвижимости в едином государственном реестре объектов культурного наследия (памятников истории и культуры) народов Российской Федерации либо регистрационный номер учетной карты объекта, представляющего собой историко-культурную ценность, вид и наименование выявленного объекта культурного наследия	—
14.2	Реквизиты решений Правительства Российской Федерации, органов охраны объектов культурного наследия о включении объекта недвижимости в единый государственный реестр объектов культурного наследия (памятников истории и культуры) народов Российской Федерации либо об отнесении объекта недвижимости к выявленным объектам культурного наследия, подлежащим государственной охране	—
14.3	Реквизиты документа, на основании которого установлены требования к сохранению, содержанию и использованию объектов культурного наследия (памятников истории и культуры) народов Российской Федерации, требования к обеспечению доступа к таким объектам либо выявленному объекту культурного наследия	—

Обозначение (номер) помещения, машино-места на плане здания, сооружения, плане этажа ММ22

Кадастровый номер —

№ п/п	Наименование характеристики	Значение характеристики
1	2	3
1	Вид объекта недвижимости (помещение, машино-место)	машино-место
2	Ранее присвоенный государственный учетный номер помещения, машино-места (кадастровый, инвентарный или условный номер)	—
3	Кадастровый номер исходного объекта недвижимости (объектов недвижимости)	—
4	Номер, тип этажа (этажей), на котором (которых) расположено помещение, машино-место	Этаж -1

ТЕХНИЧЕСКИЙ ПЛАН ЗДАНИЯ

(вид объекта недвижимости, в отношении которого подготовлен технический план, в родительном падеже)

Характеристики всех помещений, машино-мест в здании, сооружении —

кадастровый номер здания, сооружения (при наличии)

5	Адрес помещения, машино-места	Российская Федерация, Московская обл., г.о. Красногорск, д. Сабурово, ул. Заречная, д. 1, строение 1, м/м 22
	Местоположения помещения, машино-места	—
	Дополнение местоположения помещения, машино-места	—
6	Площадь помещения, машино-места (P), м²	14,0
7	Назначение помещения	—
8	Вид жилого помещения (квартира, комната (в квартире), если жилое помещение расположено в многоквартирном доме)	—
9	Вид (виды) разрешенного использования помещения	—
10	Наименование помещения	—
11	Кадастровый номер (при наличии) или обозначение на плане этажа (или поэтажном плане) квартиры, в которой расположена комната	—
12	Сведения об отнесении к общему имуществу в многоквартирном доме или к вспомогательным помещениям	—
13	Сведения об отнесении к специализированному жилищному фонду или к жилым помещениям наемного дома социального использования или наемного дома коммерческого использования	—
14	Сведения о включении помещения в единый государственный реестр объектов культурного наследия (памятников истории и культуры) народов Российской Федерации	
14.1	Регистрационный номер, вид и наименование объекта недвижимости в едином государственном реестре объектов культурного наследия (памятников истории и культуры) народов Российской Федерации либо регистрационный номер учетной карты объекта, представляющего собой историко-культурную ценность, вид и наименование выявленного объекта культурного наследия	—
14.2	Реквизиты решений Правительства Российской Федерации, органов охраны объектов культурного наследия о включении объекта недвижимости в единый государственный реестр объектов культурного наследия (памятников истории и культуры) народов Российской Федерации либо об отнесении объекта недвижимости к выявленным объектам культурного наследия, подлежащим государственной охране	—

ТЕХНИЧЕСКИЙ ПЛАН ЗДАНИЯ

(вид объекта недвижимости, в отношении которого подготовлен технический план, в родительном падеже)

Характеристики всех помещений, машино-мест в здании, сооружении —

кадастровый номер здания, сооружения (при наличии)

14.3	Реквизиты документа, на основании которого установлены требования к сохранению, содержанию и использованию объектов культурного наследия (памятников истории и культуры) народов Российской Федерации, требования к обеспечению доступа к таким объектам либо выявленному объекту культурного наследия	—
------	--	---

Обозначение (номер) помещения, машино-места на плане здания, сооружения, плане этажа ММ23

Кадастровый номер —

№ п/п	Наименование характеристики	Значение характеристики
1	2	3
1	Вид объекта недвижимости (помещение, машино-место)	машино-место
2	Ранее присвоенный государственный учетный номер помещения, машино-места (кадастровый, инвентарный или условный номер)	—
3	Кадастровый номер исходного объекта недвижимости (объектов недвижимости)	—
4	Номер, тип этажа (этажей), на котором (которых) расположено помещение, машино-место	Этаж -1
5	Адрес помещения, машино-места	Российская Федерация, Московская обл., г.о. Красногорск, д. Сабурово, ул. Заречная, д. 1, строение 1, м/м 23
	Местоположения помещения, машино-места	—
	Дополнение местоположения помещения, машино-места	—
6	Площадь помещения, машино-места (Р), м ²	14,0
7	Назначение помещения	—
8	Вид жилого помещения (квартира, комната (в квартире), если жилое помещение расположено в многоквартирном доме)	—
9	Вид (виды) разрешенного использования помещения	—
10	Наименование помещения	—
11	Кадастровый номер (при наличии) или обозначение на плане этажа (или поэтажном плане) квартиры, в которой расположена комната	—
12	Сведения об отнесении к общему имуществу в многоквартирном доме или к вспомогательным помещениям	—
13	Сведения об отнесении к специализированному жилищному фонду или к жилым помещениям наемного дома социального использования или наемного дома коммерческого использования	—
14	Сведения о включении помещения в единый государственный реестр объектов культурного наследия (памятников истории и культуры) народов Российской Федерации	—

ТЕХНИЧЕСКИЙ ПЛАН ЗДАНИЯ

(вид объекта недвижимости, в отношении которого подготовлен технический план, в родительном падеже)

Характеристики всех помещений, машино-мест в здании, сооружении —

кадастровый номер здания, сооружения (при наличии)

14.1	Регистрационный номер, вид и наименование объекта недвижимости в едином государственном реестре объектов культурного наследия (памятников истории и культуры) народов Российской Федерации либо регистрационный номер учетной карты объекта, представляющего собой историко-культурную ценность, вид и наименование выявленного объекта культурного наследия	—
14.2	Реквизиты решений Правительства Российской Федерации, органов охраны объектов культурного наследия о включении объекта недвижимости в единый государственный реестр объектов культурного наследия (памятников истории и культуры) народов Российской Федерации либо об отнесении объекта недвижимости к выявленным объектам культурного наследия, подлежащим государственной охране	—
14.3	Реквизиты документа, на основании которого установлены требования к сохранению, содержанию и использованию объектов культурного наследия (памятников истории и культуры) народов Российской Федерации, требования к обеспечению доступа к таким объектам либо выявленному объекту культурного наследия	—

Обозначение (номер) помещения, машино-места на плане здания, сооружения, плане этажа ММ24

Кадастровый номер —

№ п/п	Наименование характеристики	Значение характеристики
1	2	3
1	Вид объекта недвижимости (помещение, машино-место)	машино-место
2	Ранее присвоенный государственный учетный номер помещения, машино-места (кадастровый, инвентарный или условный номер)	—
3	Кадастровый номер исходного объекта недвижимости (объектов недвижимости)	—
4	Номер, тип этажа (этажей), на котором (которых) расположено помещение, машино-место	Этаж -1
5	Адрес помещения, машино-места	Российская Федерация, Московская обл., г.о. Красногорск, д. Сабурово, ул. Заречная, д. 1, строение 1, м/м 24
	Местоположения помещения, машино-места	—
	Дополнение местоположения помещения, машино-места	—
6	Площадь помещения, машино-места (P), м²	14,0
7	Назначение помещения	—
8	Вид жилого помещения (квартира, комната (в квартире), если жилое помещение расположено в многоквартирном доме)	—

ТЕХНИЧЕСКИЙ ПЛАН ЗДАНИЯ

(вид объекта недвижимости, в отношении которого подготовлен технический план, в родительном падеже)

Характеристики всех помещений, машино-мест в здании, сооружении —

кадастровый номер здания, сооружения (при наличии)

9	Вид (виды) разрешенного использования помещения	—
10	Наименование помещения	—
11	Кадастровый номер (при наличии) или обозначение на плане этажа (или поэтажном плане) квартиры, в которой расположена комната	—
12	Сведения об отнесении к общему имуществу в многоквартирном доме или к вспомогательным помещениям	—
13	Сведения об отнесении к специализированному жилищному фонду или к жилым помещениям наемного дома социального использования или наемного дома коммерческого использования	—
14	Сведения о включении помещения в единый государственный реестр объектов культурного наследия (памятников истории и культуры) народов Российской Федерации	
14.1	Регистрационный номер, вид и наименование объекта недвижимости в едином государственном реестре объектов культурного наследия (памятников истории и культуры) народов Российской Федерации либо регистрационный номер учетной карты объекта, представляющего собой историко-культурную ценность, вид и наименование выявленного объекта культурного наследия	—
14.2	Реквизиты решений Правительства Российской Федерации, органов охраны объектов культурного наследия о включении объекта недвижимости в единый государственный реестр объектов культурного наследия (памятников истории и культуры) народов Российской Федерации либо об отнесении объекта недвижимости к выявленным объектам культурного наследия, подлежащим государственной охране	—
14.3	Реквизиты документа, на основании которого установлены требования к сохранению, содержанию и использованию объектов культурного наследия (памятников истории и культуры) народов Российской Федерации, требования к обеспечению доступа к таким объектам либо выявленному объекту культурного наследия	—
Обозначение (номер) помещения, машино-места на плане здания, сооружения, плане этажа ММ25		
Кадастровый номер —		
№ п/п	Наименование характеристики	Значение характеристики
1	2	3
1	Вид объекта недвижимости (помещение, машино-место)	машино-место

ТЕХНИЧЕСКИЙ ПЛАН ЗДАНИЯ

(вид объекта недвижимости, в отношении которого подготовлен технический план, в родительном падеже)

Характеристики всех помещений, машино-мест в здании, сооружении —

кадастровый номер здания, сооружения (при наличии)

2	Ранее присвоенный государственный учетный номер помещения, машино-места (кадастровый, инвентарный или условный номер)	—
3	Кадастровый номер исходного объекта недвижимости (объектов недвижимости)	—
4	Номер, тип этажа (этажей), на котором (которых) расположено помещение, машино-место	Этаж -1
5	Адрес помещения, машино-места	Российская Федерация, Московская обл., г.о. Красногорск, д. Сабурово, ул. Заречная, д. 1, строение 1, м/м 25
	Местоположения помещения, машино-места	—
	Дополнение местоположения помещения, машино-места	—
6	Площадь помещения, машино-места (Р), м ²	14,0
7	Назначение помещения	—
8	Вид жилого помещения (квартира, комната (в квартире), если жилое помещение расположено в многоквартирном доме)	—
9	Вид (виды) разрешенного использования помещения	—
10	Наименование помещения	—
11	Кадастровый номер (при наличии) или обозначение на плане этажа (или поэтажном плане) квартиры, в которой расположена комната	—
12	Сведения об отнесении к общему имуществу в многоквартирном доме или к вспомогательным помещениям	—
13	Сведения об отнесении к специализированному жилищному фонду или к жилым помещениям наемного дома социального использования или наемного дома коммерческого использования	—
14	Сведения о включении помещения в единый государственный реестр объектов культурного наследия (памятников истории и культуры) народов Российской Федерации	
14.1	Регистрационный номер, вид и наименование объекта недвижимости в едином государственном реестре объектов культурного наследия (памятников истории и культуры) народов Российской Федерации либо регистрационный номер учетной карты объекта, представляющего собой историко-культурную ценность, вид и наименование выявленного объекта культурного наследия	—

ТЕХНИЧЕСКИЙ ПЛАН ЗДАНИЯ

(вид объекта недвижимости, в отношении которого подготовлен технический план, в родительном падеже)

Характеристики всех помещений, машино-мест в здании, сооружении —

кадастровый номер здания, сооружения (при наличии)

14.2	Реквизиты решений Правительства Российской Федерации, органов охраны объектов культурного наследия о включении объекта недвижимости в единый государственный реестр объектов культурного наследия (памятников истории и культуры) народов Российской Федерации либо об отнесении объекта недвижимости к выявленным объектам культурного наследия, подлежащим государственной охране	—
14.3	Реквизиты документа, на основании которого установлены требования к сохранению, содержанию и использованию объектов культурного наследия (памятников истории и культуры) народов Российской Федерации, требования к обеспечению доступа к таким объектам либо выявленному объекту культурного наследия	—

Обозначение (номер) помещения, машино-места на плане здания, сооружения, плане этажа ММ26

Кадастровый номер —

№ п/п	Наименование характеристики	Значение характеристики
1	2	3
1	Вид объекта недвижимости (помещение, машино-место)	машино-место
2	Ранее присвоенный государственный учетный номер помещения, машино-места (кадастровый, инвентарный или условный номер)	—
3	Кадастровый номер исходного объекта недвижимости (объектов недвижимости)	—
4	Номер, тип этажа (этажей), на котором (которых) расположено помещение, машино-место	Этаж -1
5	Адрес помещения, машино-места	Российская Федерация, Московская обл., г.о. Красногорск, д. Сабурово, ул. Заречная, д. 1, строение 1, м/м 26
	Местоположения помещения, машино-места	—
	Дополнение местоположения помещения, машино-места	—
6	Площадь помещения, машино-места (Р), м ²	14,0
7	Назначение помещения	—
8	Вид жилого помещения (квартира, комната (в квартире), если жилое помещение расположено в многоквартирном доме)	—
9	Вид (виды) разрешенного использования помещения	—
10	Наименование помещения	—
11	Кадастровый номер (при наличии) или обозначение на плане этажа (или поэтажном плане) квартиры, в которой расположена комната	—

ТЕХНИЧЕСКИЙ ПЛАН ЗДАНИЯ

(вид объекта недвижимости, в отношении которого подготовлен технический план, в родительном падеже)

Характеристики всех помещений, машино-мест в здании, сооружении —

кадастровый номер здания, сооружения (при наличии)

12	Сведения об отнесении к общему имуществу в многоквартирном доме или к вспомогательным помещениям	—
13	Сведения об отнесении к специализированному жилищному фонду или к жилым помещениям наемного дома социального использования или наемного дома коммерческого использования	—
14	Сведения о включении помещения в единый государственный реестр объектов культурного наследия (памятников истории и культуры) народов Российской Федерации	
14.1	Регистрационный номер, вид и наименование объекта недвижимости в едином государственном реестре объектов культурного наследия (памятников истории и культуры) народов Российской Федерации либо регистрационный номер учетной карты объекта, представляющего собой историко-культурную ценность, вид и наименование выявленного объекта культурного наследия	—
14.2	Реквизиты решений Правительства Российской Федерации, органов охраны объектов культурного наследия о включении объекта недвижимости в единый государственный реестр объектов культурного наследия (памятников истории и культуры) народов Российской Федерации либо об отнесении объекта недвижимости к выявленным объектам культурного наследия, подлежащим государственной охране	—
14.3	Реквизиты документа, на основании которого установлены требования к сохранению, содержанию и использованию объектов культурного наследия (памятников истории и культуры) народов Российской Федерации, требования к обеспечению доступа к таким объектам либо выявленному объекту культурного наследия	—

Обозначение (номер) помещения, машино-места на плане здания, сооружения, плане этажа ММ27

Кадастровый номер —

№ п/п	Наименование характеристики	Значение характеристики
1	2	3
1	Вид объекта недвижимости (помещение, машино-место)	машино-место
2	Ранее присвоенный государственный учетный номер помещения, машино-места (кадастровый, инвентарный или условный номер)	—
3	Кадастровый номер исходного объекта недвижимости (объектов недвижимости)	—
4	Номер, тип этажа (этажей), на котором (которых) расположено помещение, машино-место	Этаж -1

ТЕХНИЧЕСКИЙ ПЛАН ЗДАНИЯ

(вид объекта недвижимости, в отношении которого подготовлен технический план, в родительном падеже)

Характеристики всех помещений, машино-мест в здании, сооружении —

кадастровый номер здания, сооружения (при наличии)

5	Адрес помещения, машино-места	Российская Федерация, Московская обл., г.о. Красногорск, д. Сабурово, ул. Заречная, д. 1, строение 1, м/м 27
	Местоположения помещения, машино-места	—
	Дополнение местоположения помещения, машино-места	—
6	Площадь помещения, машино-места (Р), м²	14,0
7	Назначение помещения	—
8	Вид жилого помещения (квартира, комната (в квартире), если жилое помещение расположено в многоквартирном доме	—
9	Вид (виды) разрешенного использования помещения	—
10	Наименование помещения	—
11	Кадастровый номер (при наличии) или обозначение на плане этажа (или поэтажном плане) квартиры, в которой расположена комната	—
12	Сведения об отнесении к общему имуществу в многоквартирном доме или к вспомогательным помещениям	—
13	Сведения об отнесении к специализированному жилищному фонду или к жилым помещениям наемного дома социального использования или наемного дома коммерческого использования	—
14	Сведения о включении помещения в единый государственный реестр объектов культурного наследия (памятников истории и культуры) народов Российской Федерации	
14.1	Регистрационный номер, вид и наименование объекта недвижимости в едином государственном реестре объектов культурного наследия (памятников истории и культуры) народов Российской Федерации либо регистрационный номер учетной карты объекта, представляющего собой историко-культурную ценность, вид и наименование выявленного объекта культурного наследия	—
14.2	Реквизиты решений Правительства Российской Федерации, органов охраны объектов культурного наследия о включении объекта недвижимости в единый государственный реестр объектов культурного наследия (памятников истории и культуры) народов Российской Федерации либо об отнесении объекта недвижимости к выявленным объектам культурного наследия, подлежащим государственной охране	—

ТЕХНИЧЕСКИЙ ПЛАН ЗДАНИЯ

(вид объекта недвижимости, в отношении которого подготовлен технический план, в родительном падеже)

Характеристики всех помещений, машино-мест в здании, сооружении —

кадастровый номер здания, сооружения (при наличии)

14.3	Реквизиты документа, на основании которого установлены требования к сохранению, содержанию и использованию объектов культурного наследия (памятников истории и культуры) народов Российской Федерации, требования к обеспечению доступа к таким объектам либо выявленному объекту культурного наследия	—
------	--	---

Обозначение (номер) помещения, машино-места на плане здания, сооружения, плане этажа ММ28

Кадастровый номер —

№ п/п	Наименование характеристики	Значение характеристики
1	2	3
1	Вид объекта недвижимости (помещение, машино-место)	машино-место
2	Ранее присвоенный государственный учетный номер помещения, машино-места (кадастровый, инвентарный или условный номер)	—
3	Кадастровый номер исходного объекта недвижимости (объектов недвижимости)	—
4	Номер, тип этажа (этажей), на котором (которых) расположено помещение, машино-место	Этаж -1
5	Адрес помещения, машино-места	Российская Федерация, Московская обл., г.о. Красногорск, д. Сабурово, ул. Заречная, д. 1, строение 1, м/м 28
	Местоположения помещения, машино-места	—
	Дополнение местоположения помещения, машино-места	—
6	Площадь помещения, машино-места (Р), м ²	14,0
7	Назначение помещения	—
8	Вид жилого помещения (квартира, комната (в квартире), если жилое помещение расположено в многоквартирном доме)	—
9	Вид (виды) разрешенного использования помещения	—
10	Наименование помещения	—
11	Кадастровый номер (при наличии) или обозначение на плане этажа (или поэтажном плане) квартиры, в которой расположена комната	—
12	Сведения об отнесении к общему имуществу в многоквартирном доме или к вспомогательным помещениям	—
13	Сведения об отнесении к специализированному жилищному фонду или к жилым помещениям наемного дома социального использования или наемного дома коммерческого использования	—
14	Сведения о включении помещения в единый государственный реестр объектов культурного наследия (памятников истории и культуры) народов Российской Федерации	—

ТЕХНИЧЕСКИЙ ПЛАН ЗДАНИЯ

(вид объекта недвижимости, в отношении которого подготовлен технический план, в родительном падеже)

Характеристики всех помещений, машино-мест в здании, сооружении —

кадастровый номер здания, сооружения (при наличии)

14.1	Регистрационный номер, вид и наименование объекта недвижимости в едином государственном реестре объектов культурного наследия (памятников истории и культуры) народов Российской Федерации либо регистрационный номер учетной карты объекта, представляющего собой историко-культурную ценность, вид и наименование выявленного объекта культурного наследия	—
14.2	Реквизиты решений Правительства Российской Федерации, органов охраны объектов культурного наследия о включении объекта недвижимости в единый государственный реестр объектов культурного наследия (памятников истории и культуры) народов Российской Федерации либо об отнесении объекта недвижимости к выявленным объектам культурного наследия, подлежащим государственной охране	—
14.3	Реквизиты документа, на основании которого установлены требования к сохранению, содержанию и использованию объектов культурного наследия (памятников истории и культуры) народов Российской Федерации, требования к обеспечению доступа к таким объектам либо выявленному объекту культурного наследия	—

Обозначение (номер) помещения, машино-места на плане здания, сооружения, плане этажа ММ29

Кадастровый номер —

№ п/п	Наименование характеристики	Значение характеристики
1	2	3
1	Вид объекта недвижимости (помещение, машино-место)	машино-место
2	Ранее присвоенный государственный учетный номер помещения, машино-места (кадастровый, инвентарный или условный номер)	—
3	Кадастровый номер исходного объекта недвижимости (объектов недвижимости)	—
4	Номер, тип этажа (этажей), на котором (которых) расположено помещение, машино-место	Этаж -1
5	Адрес помещения, машино-места	Российская Федерация, Московская обл., г.о. Красногорск, д. Сабурово, ул. Заречная, д. 1, строение 1, м/м 29
	Местоположения помещения, машино-места	—
	Дополнение местоположения помещения, машино-места	—
6	Площадь помещения, машино-места (Р), м ²	14,0
7	Назначение помещения	—
8	Вид жилого помещения (квартира, комната (в квартире), если жилое помещение расположено в многоквартирном доме)	—

ТЕХНИЧЕСКИЙ ПЛАН ЗДАНИЯ

(вид объекта недвижимости, в отношении которого подготовлен технический план, в родительном падеже)

Характеристики всех помещений, машино-мест в здании, сооружении —

кадастровый номер здания, сооружения (при наличии)

9	Вид (виды) разрешенного использования помещения	—
10	Наименование помещения	—
11	Кадастровый номер (при наличии) или обозначение на плане этажа (или поэтажном плане) квартиры, в которой расположена комната	—
12	Сведения об отнесении к общему имуществу в многоквартирном доме или к вспомогательным помещениям	—
13	Сведения об отнесении к специализированному жилищному фонду или к жилым помещениям наемного дома социального использования или наемного дома коммерческого использования	—
14	Сведения о включении помещения в единый государственный реестр объектов культурного наследия (памятников истории и культуры) народов Российской Федерации	
14.1	Регистрационный номер, вид и наименование объекта недвижимости в едином государственном реестре объектов культурного наследия (памятников истории и культуры) народов Российской Федерации либо регистрационный номер учетной карты объекта, представляющего собой историко-культурную ценность, вид и наименование выявленного объекта культурного наследия	—
14.2	Реквизиты решений Правительства Российской Федерации, органов охраны объектов культурного наследия о включении объекта недвижимости в единый государственный реестр объектов культурного наследия (памятников истории и культуры) народов Российской Федерации либо об отнесении объекта недвижимости к выявленным объектам культурного наследия, подлежащим государственной охране	—
14.3	Реквизиты документа, на основании которого установлены требования к сохранению, содержанию и использованию объектов культурного наследия (памятников истории и культуры) народов Российской Федерации, требования к обеспечению доступа к таким объектам либо выявленному объекту культурного наследия	—
Обозначение (номер) помещения, машино-места на плане здания, сооружения, плане этажа ММ30		
Кадастровый номер —		
№ п/п	Наименование характеристики	Значение характеристики
1	2	3
1	Вид объекта недвижимости (помещение, машино-место)	машино-место

ТЕХНИЧЕСКИЙ ПЛАН ЗДАНИЯ

(вид объекта недвижимости, в отношении которого подготовлен технический план, в родительном падеже)

Характеристики всех помещений, машино-мест в здании, сооружении —

кадастровый номер здания, сооружения (при наличии)

2	Ранее присвоенный государственный учетный номер помещения, машино-места (кадастровый, инвентарный или условный номер)	—
3	Кадастровый номер исходного объекта недвижимости (объектов недвижимости)	—
4	Номер, тип этажа (этажей), на котором (которых) расположено помещение, машино-место	Этаж -1
5	Адрес помещения, машино-места	Российская Федерация, Московская обл., г.о. Красногорск, д. Сабурово, ул. Заречная, д. 1, строение 1, м/м 30
	Местоположения помещения, машино-места	—
	Дополнение местоположения помещения, машино-места	—
6	Площадь помещения, машино-места (P), м ²	14,0
7	Назначение помещения	—
8	Вид жилого помещения (квартира, комната (в квартире), если жилое помещение расположено в многоквартирном доме)	—
9	Вид (виды) разрешенного использования помещения	—
10	Наименование помещения	—
11	Кадастровый номер (при наличии) или обозначение на плане этажа (или поэтажном плане) квартиры, в которой расположена комната	—
12	Сведения об отнесении к общему имуществу в многоквартирном доме или к вспомогательным помещениям	—
13	Сведения об отнесении к специализированному жилищному фонду или к жилым помещениям наемного дома социального использования или наемного дома коммерческого использования	—
14	Сведения о включении помещения в единый государственный реестр объектов культурного наследия (памятников истории и культуры) народов Российской Федерации	—
14.1	Регистрационный номер, вид и наименование объекта недвижимости в едином государственном реестре объектов культурного наследия (памятников истории и культуры) народов Российской Федерации либо регистрационный номер учетной карты объекта, представляющего собой историко-культурную ценность, вид и наименование выявленного объекта культурного наследия	—

ТЕХНИЧЕСКИЙ ПЛАН ЗДАНИЯ

(вид объекта недвижимости, в отношении которого подготовлен технический план, в родительном падеже)

Характеристики всех помещений, машино-мест в здании, сооружении —

кадастровый номер здания, сооружения (при наличии)

14.2	Реквизиты решений Правительства Российской Федерации, органов охраны объектов культурного наследия о включении объекта недвижимости в единый государственный реестр объектов культурного наследия (памятников истории и культуры) народов Российской Федерации либо об отнесении объекта недвижимости к выявленным объектам культурного наследия, подлежащим государственной охране	—
14.3	Реквизиты документа, на основании которого установлены требования к сохранению, содержанию и использованию объектов культурного наследия (памятников истории и культуры) народов Российской Федерации, требования к обеспечению доступа к таким объектам либо выявленному объекту культурного наследия	—

Обозначение (номер) помещения, машино-места на плане здания, сооружения, плане этажа ММ31

Кадастровый номер —

№ п/п	Наименование характеристики	Значение характеристики
1	2	3
1	Вид объекта недвижимости (помещение, машино-место)	машино-место
2	Ранее присвоенный государственный учетный номер помещения, машино-места (кадастровый, инвентарный или условный номер)	—
3	Кадастровый номер исходного объекта недвижимости (объектов недвижимости)	—
4	Номер, тип этажа (этажей), на котором (которых) расположено помещение, машино-место	Этаж -1
5	Адрес помещения, машино-места	Российская Федерация, Московская обл., г.о. Красногорск, д. Сабурово, ул. Заречная, д. 1, строение 1, м/м 31
	Местоположения помещения, машино-места	—
	Дополнение местоположения помещения, машино-места	—
6	Площадь помещения, машино-места (Р), м ²	14,0
7	Назначение помещения	—
8	Вид жилого помещения (квартира, комната (в квартире), если жилое помещение расположено в многоквартирном доме)	—
9	Вид (виды) разрешенного использования помещения	—
10	Наименование помещения	—
11	Кадастровый номер (при наличии) или обозначение на плане этажа (или поэтажном плане) квартиры, в которой расположена комната	—

ТЕХНИЧЕСКИЙ ПЛАН ЗДАНИЯ

(вид объекта недвижимости, в отношении которого подготовлен технический план, в родительном падеже)

Характеристики всех помещений, машино-мест в здании, сооружении —

кадастровый номер здания, сооружения (при наличии)

12	Сведения об отнесении к общему имуществу в многоквартирном доме или к вспомогательным помещениям	—
13	Сведения об отнесении к специализированному жилищному фонду или к жилым помещениям наемного дома социального использования или наемного дома коммерческого использования	—
14	Сведения о включении помещения в единый государственный реестр объектов культурного наследия (памятников истории и культуры) народов Российской Федерации	
14.1	Регистрационный номер, вид и наименование объекта недвижимости в едином государственном реестре объектов культурного наследия (памятников истории и культуры) народов Российской Федерации либо регистрационный номер учетной карты объекта, представляющего собой историко-культурную ценность, вид и наименование выявленного объекта культурного наследия	—
14.2	Реквизиты решений Правительства Российской Федерации, органов охраны объектов культурного наследия о включении объекта недвижимости в единый государственный реестр объектов культурного наследия (памятников истории и культуры) народов Российской Федерации либо об отнесении объекта недвижимости к выявленным объектам культурного наследия, подлежащим государственной охране	—
14.3	Реквизиты документа, на основании которого установлены требования к сохранению, содержанию и использованию объектов культурного наследия (памятников истории и культуры) народов Российской Федерации, требования к обеспечению доступа к таким объектам либо выявленному объекту культурного наследия	—

Обозначение (номер) помещения, машино-места на плане здания, сооружения, плане этажа ММ32

Кадастровый номер —

№ п/п	Наименование характеристики	Значение характеристики
1	2	3
1	Вид объекта недвижимости (помещение, машино-место)	машино-место
2	Ранее присвоенный государственный учетный номер помещения, машино-места (кадастровый, инвентарный или условный номер)	—
3	Кадастровый номер исходного объекта недвижимости (объектов недвижимости)	—
4	Номер, тип этажа (этажей), на котором (которых) расположено помещение, машино-место	Этаж -1

ТЕХНИЧЕСКИЙ ПЛАН ЗДАНИЯ

(вид объекта недвижимости, в отношении которого подготовлен технический план, в родительном падеже)

Характеристики всех помещений, машино-мест в здании, сооружении —

кадастровый номер здания, сооружения (при наличии)

5	Адрес помещения, машино-места	Российская Федерация, Московская обл., г.о. Красногорск, д. Сабурово, ул. Заречная, д. 1, строение 1, м/м 32
	Местоположения помещения, машино-места	—
	Дополнение местоположения помещения, машино-места	—
6	Площадь помещения, машино-места (P), м²	14,0
7	Назначение помещения	—
8	Вид жилого помещения (квартира, комната (в квартире), если жилое помещение расположено в многоквартирном доме)	—
9	Вид (виды) разрешенного использования помещения	—
10	Наименование помещения	—
11	Кадастровый номер (при наличии) или обозначение на плане этажа (или поэтажном плане) квартиры, в которой расположена комната	—
12	Сведения об отнесении к общему имуществу в многоквартирном доме или к вспомогательным помещениям	—
13	Сведения об отнесении к специализированному жилищному фонду или к жилым помещениям наемного дома социального использования или наемного дома коммерческого использования	—
14	Сведения о включении помещения в единый государственный реестр объектов культурного наследия (памятников истории и культуры) народов Российской Федерации	
14.1	Регистрационный номер, вид и наименование объекта недвижимости в едином государственном реестре объектов культурного наследия (памятников истории и культуры) народов Российской Федерации либо регистрационный номер учетной карты объекта, представляющего собой историко-культурную ценность, вид и наименование выявленного объекта культурного наследия	—
14.2	Реквизиты решений Правительства Российской Федерации, органов охраны объектов культурного наследия о включении объекта недвижимости в единый государственный реестр объектов культурного наследия (памятников истории и культуры) народов Российской Федерации либо об отнесении объекта недвижимости к выявленным объектам культурного наследия, подлежащим государственной охране	—

ТЕХНИЧЕСКИЙ ПЛАН ЗДАНИЯ

(вид объекта недвижимости, в отношении которого подготовлен технический план, в родительном падеже)

Характеристики всех помещений, машино-мест в здании, сооружении —

кадастровый номер здания, сооружения (при наличии)

14.3	Реквизиты документа, на основании которого установлены требования к сохранению, содержанию и использованию объектов культурного наследия (памятников истории и культуры) народов Российской Федерации, требования к обеспечению доступа к таким объектам либо выявленному объекту культурного наследия	—
------	--	---

Обозначение (номер) помещения, машино-места на плане здания, сооружения, плане этажа ММ33

Кадастровый номер —

№ п/п	Наименование характеристики	Значение характеристики
1	2	3
1	Вид объекта недвижимости (помещение, машино-место)	машино-место
2	Ранее присвоенный государственный учетный номер помещения, машино-места (кадастровый, инвентарный или условный номер)	—
3	Кадастровый номер исходного объекта недвижимости (объектов недвижимости)	—
4	Номер, тип этажа (этажей), на котором (которых) расположено помещение, машино-место	Этаж -1
5	Адрес помещения, машино-места	Российская Федерация, Московская обл., г.о. Красногорск, д. Сабурово, ул. Заречная, д. 1, строение 1, м/м 33
	Местоположения помещения, машино-места	—
	Дополнение местоположения помещения, машино-места	—
6	Площадь помещения, машино-места (Р), м ²	14,0
7	Назначение помещения	—
8	Вид жилого помещения (квартира, комната (в квартире), если жилое помещение расположено в многоквартирном доме)	—
9	Вид (виды) разрешенного использования помещения	—
10	Наименование помещения	—
11	Кадастровый номер (при наличии) или обозначение на плане этажа (или поэтажном плане) квартиры, в которой расположена комната	—
12	Сведения об отнесении к общему имуществу в многоквартирном доме или к вспомогательным помещениям	—
13	Сведения об отнесении к специализированному жилищному фонду или к жилым помещениям наемного дома социального использования или наемного дома коммерческого использования	—
14	Сведения о включении помещения в единый государственный реестр объектов культурного наследия (памятников истории и культуры) народов Российской Федерации	—

ТЕХНИЧЕСКИЙ ПЛАН ЗДАНИЯ

(вид объекта недвижимости, в отношении которого подготовлен технический план, в родительном падеже)

Характеристики всех помещений, машино-мест в здании, сооружении —

кадастровый номер здания, сооружения (при наличии)

14.1	Регистрационный номер, вид и наименование объекта недвижимости в едином государственном реестре объектов культурного наследия (памятников истории и культуры) народов Российской Федерации либо регистрационный номер учетной карты объекта, представляющего собой историко-культурную ценность, вид и наименование выявленного объекта культурного наследия	—
14.2	Реквизиты решений Правительства Российской Федерации, органов охраны объектов культурного наследия о включении объекта недвижимости в единый государственный реестр объектов культурного наследия (памятников истории и культуры) народов Российской Федерации либо об отнесении объекта недвижимости к выявленным объектам культурного наследия, подлежащим государственной охране	—
14.3	Реквизиты документа, на основании которого установлены требования к сохранению, содержанию и использованию объектов культурного наследия (памятников истории и культуры) народов Российской Федерации, требования к обеспечению доступа к таким объектам либо выявленному объекту культурного наследия	—

Обозначение (номер) помещения, машино-места на плане здания, сооружения, плане этажа ММ34

Кадастровый номер —

№ п/п	Наименование характеристики	Значение характеристики
1	2	3
1	Вид объекта недвижимости (помещение, машино-место)	машино-место
2	Ранее присвоенный государственный учетный номер помещения, машино-места (кадастровый, инвентарный или условный номер)	—
3	Кадастровый номер исходного объекта недвижимости (объектов недвижимости)	—
4	Номер, тип этажа (этажей), на котором (которых) расположено помещение, машино-место	Этаж -1
5	Адрес помещения, машино-места	Российская Федерация, Московская обл., г.о. Красногорск, д. Сабурово, ул. Заречная, д. 1, строение 1, м/м 34
	Местоположения помещения, машино-места	—
	Дополнение местоположения помещения, машино-места	—
6	Площадь помещения, машино-места (Р), м ²	14,0
7	Назначение помещения	—
8	Вид жилого помещения (квартира, комната (в квартире), если жилое помещение расположено в многоквартирном доме)	—

ТЕХНИЧЕСКИЙ ПЛАН ЗДАНИЯ

(вид объекта недвижимости, в отношении которого подготовлен технический план, в родительном падеже)

Характеристики всех помещений, машино-мест в здании, сооружении —

кадастровый номер здания, сооружения (при наличии)

9	Вид (виды) разрешенного использования помещения	—
10	Наименование помещения	—
11	Кадастровый номер (при наличии) или обозначение на плане этажа (или поэтажном плане) квартиры, в которой расположена комната	—
12	Сведения об отнесении к общему имуществу в многоквартирном доме или к вспомогательным помещениям	—
13	Сведения об отнесении к специализированному жилищному фонду или к жилым помещениям наемного дома социального использования или наемного дома коммерческого использования	—
14	Сведения о включении помещения в единый государственный реестр объектов культурного наследия (памятников истории и культуры) народов Российской Федерации	
14.1	Регистрационный номер, вид и наименование объекта недвижимости в едином государственном реестре объектов культурного наследия (памятников истории и культуры) народов Российской Федерации либо регистрационный номер учетной карты объекта, представляющего собой историко-культурную ценность, вид и наименование выявленного объекта культурного наследия	—
14.2	Реквизиты решений Правительства Российской Федерации, органов охраны объектов культурного наследия о включении объекта недвижимости в единый государственный реестр объектов культурного наследия (памятников истории и культуры) народов Российской Федерации либо об отнесении объекта недвижимости к выявленным объектам культурного наследия, подлежащим государственной охране	—
14.3	Реквизиты документа, на основании которого установлены требования к сохранению, содержанию и использованию объектов культурного наследия (памятников истории и культуры) народов Российской Федерации, требования к обеспечению доступа к таким объектам либо выявленному объекту культурного наследия	—
Обозначение (номер) помещения, машино-места на плане здания, сооружения, плане этажа ММ35		
Кадастровый номер —		
№ п/п	Наименование характеристики	Значение характеристики
1	2	3
1	Вид объекта недвижимости (помещение, машино-место)	машино-место

ТЕХНИЧЕСКИЙ ПЛАН ЗДАНИЯ

(вид объекта недвижимости, в отношении которого подготовлен технический план, в родительном падеже)

Характеристики всех помещений, машино-мест в здании, сооружении —

кадастровый номер здания, сооружения (при наличии)

2	Ранее присвоенный государственный учетный номер помещения, машино-места (кадастровый, инвентарный или условный номер)	—
3	Кадастровый номер исходного объекта недвижимости (объектов недвижимости)	—
4	Номер, тип этажа (этажей), на котором (которых) расположено помещение, машино-место	Этаж -1
5	Адрес помещения, машино-места	Российская Федерация, Московская обл., г.о. Красногорск, д. Сабурово, ул. Заречная, д. 1, строение 1, м/м 35
	Местоположения помещения, машино-места	—
	Дополнение местоположения помещения, машино-места	—
6	Площадь помещения, машино-места (P), м ²	14,0
7	Назначение помещения	—
8	Вид жилого помещения (квартира, комната (в квартире), если жилое помещение расположено в многоквартирном доме)	—
9	Вид (виды) разрешенного использования помещения	—
10	Наименование помещения	—
11	Кадастровый номер (при наличии) или обозначение на плане этажа (или поэтажном плане) квартиры, в которой расположена комната	—
12	Сведения об отнесении к общему имуществу в многоквартирном доме или к вспомогательным помещениям	—
13	Сведения об отнесении к специализированному жилищному фонду или к жилым помещениям наемного дома социального использования или наемного дома коммерческого использования	—
14	Сведения о включении помещения в единый государственный реестр объектов культурного наследия (памятников истории и культуры) народов Российской Федерации	—
14.1	Регистрационный номер, вид и наименование объекта недвижимости в едином государственном реестре объектов культурного наследия (памятников истории и культуры) народов Российской Федерации либо регистрационный номер учетной карты объекта, представляющего собой историко-культурную ценность, вид и наименование выявленного объекта культурного наследия	—

ТЕХНИЧЕСКИЙ ПЛАН ЗДАНИЯ

(вид объекта недвижимости, в отношении которого подготовлен технический план, в родительном падеже)

Характеристики всех помещений, машино-мест в здании, сооружении —

кадастровый номер здания, сооружения (при наличии)

14.2	Реквизиты решений Правительства Российской Федерации, органов охраны объектов культурного наследия о включении объекта недвижимости в единый государственный реестр объектов культурного наследия (памятников истории и культуры) народов Российской Федерации либо об отнесении объекта недвижимости к выявленным объектам культурного наследия, подлежащим государственной охране	—
14.3	Реквизиты документа, на основании которого установлены требования к сохранению, содержанию и использованию объектов культурного наследия (памятников истории и культуры) народов Российской Федерации, требования к обеспечению доступа к таким объектам либо выявленному объекту культурного наследия	—

Обозначение (номер) помещения, машино-места на плане здания, сооружения, плане этажа ММ36

Кадастровый номер —

№ п/п	Наименование характеристики	Значение характеристики
1	2	3
1	Вид объекта недвижимости (помещение, машино-место)	машино-место
2	Ранее присвоенный государственный учетный номер помещения, машино-места (кадастровый, инвентарный или условный номер)	—
3	Кадастровый номер исходного объекта недвижимости (объектов недвижимости)	—
4	Номер, тип этажа (этажей), на котором (которых) расположено помещение, машино-место	Этаж -1
5	Адрес помещения, машино-места	Российская Федерация, Московская обл., г.о. Красногорск, д. Сабурово, ул. Заречная, д. 1, строение 1, м/м 36
	Местоположения помещения, машино-места	—
	Дополнение местоположения помещения, машино-места	—
6	Площадь помещения, машино-места (Р), м ²	14,0
7	Назначение помещения	—
8	Вид жилого помещения (квартира, комната (в квартире), если жилое помещение расположено в многоквартирном доме)	—
9	Вид (виды) разрешенного использования помещения	—
10	Наименование помещения	—
11	Кадастровый номер (при наличии) или обозначение на плане этажа (или поэтажном плане) квартиры, в которой расположена комната	—

ТЕХНИЧЕСКИЙ ПЛАН ЗДАНИЯ

(вид объекта недвижимости, в отношении которого подготовлен технический план, в родительном падеже)

Характеристики всех помещений, машино-мест в здании, сооружении —

кадастровый номер здания, сооружения (при наличии)

12	Сведения об отнесении к общему имуществу в многоквартирном доме или к вспомогательным помещениям	—
13	Сведения об отнесении к специализированному жилищному фонду или к жилым помещениям наемного дома социального использования или наемного дома коммерческого использования	—
14	Сведения о включении помещения в единый государственный реестр объектов культурного наследия (памятников истории и культуры) народов Российской Федерации	
14.1	Регистрационный номер, вид и наименование объекта недвижимости в едином государственном реестре объектов культурного наследия (памятников истории и культуры) народов Российской Федерации либо регистрационный номер учетной карты объекта, представляющего собой историко-культурную ценность, вид и наименование выявленного объекта культурного наследия	—
14.2	Реквизиты решений Правительства Российской Федерации, органов охраны объектов культурного наследия о включении объекта недвижимости в единый государственный реестр объектов культурного наследия (памятников истории и культуры) народов Российской Федерации либо об отнесении объекта недвижимости к выявленным объектам культурного наследия, подлежащим государственной охране	—
14.3	Реквизиты документа, на основании которого установлены требования к сохранению, содержанию и использованию объектов культурного наследия (памятников истории и культуры) народов Российской Федерации, требования к обеспечению доступа к таким объектам либо выявленному объекту культурного наследия	—

Обозначение (номер) помещения, машино-места на плане здания, сооружения, плане этажа ММ37

Кадастровый номер —

№ п/п	Наименование характеристики	Значение характеристики
1	2	3
1	Вид объекта недвижимости (помещение, машино-место)	машино-место
2	Ранее присвоенный государственный учетный номер помещения, машино-места (кадастровый, инвентарный или условный номер)	—
3	Кадастровый номер исходного объекта недвижимости (объектов недвижимости)	—
4	Номер, тип этажа (этажей), на котором (которых) расположено помещение, машино-место	Этаж -1

ТЕХНИЧЕСКИЙ ПЛАН ЗДАНИЯ

(вид объекта недвижимости, в отношении которого подготовлен технический план, в родительном падеже)

Характеристики всех помещений, машино-мест в здании, сооружении —

кадастровый номер здания, сооружения (при наличии)

5	Адрес помещения, машино-места	Российская Федерация, Московская обл., г.о. Красногорск, д. Сабурово, ул. Заречная, д. 1, строение 1, м/м 37
	Местоположения помещения, машино-места	—
	Дополнение местоположения помещения, машино-места	—
6	Площадь помещения, машино-места (P), м²	14,0
7	Назначение помещения	—
8	Вид жилого помещения (квартира, комната (в квартире), если жилое помещение расположено в многоквартирном доме)	—
9	Вид (виды) разрешенного использования помещения	—
10	Наименование помещения	—
11	Кадастровый номер (при наличии) или обозначение на плане этажа (или поэтажном плане) квартиры, в которой расположена комната	—
12	Сведения об отнесении к общему имуществу в многоквартирном доме или к вспомогательным помещениям	—
13	Сведения об отнесении к специализированному жилищному фонду или к жилым помещениям наемного дома социального использования или наемного дома коммерческого использования	—
14	Сведения о включении помещения в единый государственный реестр объектов культурного наследия (памятников истории и культуры) народов Российской Федерации	
14.1	Регистрационный номер, вид и наименование объекта недвижимости в едином государственном реестре объектов культурного наследия (памятников истории и культуры) народов Российской Федерации либо регистрационный номер учетной карты объекта, представляющего собой историко-культурную ценность, вид и наименование выявленного объекта культурного наследия	—
14.2	Реквизиты решений Правительства Российской Федерации, органов охраны объектов культурного наследия о включении объекта недвижимости в единый государственный реестр объектов культурного наследия (памятников истории и культуры) народов Российской Федерации либо об отнесении объекта недвижимости к выявленным объектам культурного наследия, подлежащим государственной охране	—

ТЕХНИЧЕСКИЙ ПЛАН ЗДАНИЯ

(вид объекта недвижимости, в отношении которого подготовлен технический план, в родительном падеже)

Характеристики всех помещений, машино-мест в здании, сооружении —

кадастровый номер здания, сооружения (при наличии)

14.3	Реквизиты документа, на основании которого установлены требования к сохранению, содержанию и использованию объектов культурного наследия (памятников истории и культуры) народов Российской Федерации, требования к обеспечению доступа к таким объектам либо выявленному объекту культурного наследия	—
------	--	---

Обозначение (номер) помещения, машино-места на плане здания, сооружения, плане этажа ММ38

Кадастровый номер —

№ п/п	Наименование характеристики	Значение характеристики
1	2	3
1	Вид объекта недвижимости (помещение, машино-место)	машино-место
2	Ранее присвоенный государственный учетный номер помещения, машино-места (кадастровый, инвентарный или условный номер)	—
3	Кадастровый номер исходного объекта недвижимости (объектов недвижимости)	—
4	Номер, тип этажа (этажей), на котором (которых) расположено помещение, машино-место	Этаж -1
5	Адрес помещения, машино-места	Российская Федерация, Московская обл., г.о. Красногорск, д. Сабурово, ул. Заречная, д. 1, строение 1, м/м 38
	Местоположения помещения, машино-места	—
	Дополнение местоположения помещения, машино-места	—
6	Площадь помещения, машино-места (Р), м ²	14,0
7	Назначение помещения	—
8	Вид жилого помещения (квартира, комната (в квартире), если жилое помещение расположено в многоквартирном доме)	—
9	Вид (виды) разрешенного использования помещения	—
10	Наименование помещения	—
11	Кадастровый номер (при наличии) или обозначение на плане этажа (или поэтажном плане) квартиры, в которой расположена комната	—
12	Сведения об отнесении к общему имуществу в многоквартирном доме или к вспомогательным помещениям	—
13	Сведения об отнесении к специализированному жилищному фонду или к жилым помещениям наемного дома социального использования или наемного дома коммерческого использования	—
14	Сведения о включении помещения в единый государственный реестр объектов культурного наследия (памятников истории и культуры) народов Российской Федерации	—

ТЕХНИЧЕСКИЙ ПЛАН ЗДАНИЯ

(вид объекта недвижимости, в отношении которого подготовлен технический план, в родительном падеже)

Характеристики всех помещений, машино-мест в здании, сооружении —

кадастровый номер здания, сооружения (при наличии)

14.1	Регистрационный номер, вид и наименование объекта недвижимости в едином государственном реестре объектов культурного наследия (памятников истории и культуры) народов Российской Федерации либо регистрационный номер учетной карты объекта, представляющего собой историко-культурную ценность, вид и наименование выявленного объекта культурного наследия	—
14.2	Реквизиты решений Правительства Российской Федерации, органов охраны объектов культурного наследия о включении объекта недвижимости в единый государственный реестр объектов культурного наследия (памятников истории и культуры) народов Российской Федерации либо об отнесении объекта недвижимости к выявленным объектам культурного наследия, подлежащим государственной охране	—
14.3	Реквизиты документа, на основании которого установлены требования к сохранению, содержанию и использованию объектов культурного наследия (памятников истории и культуры) народов Российской Федерации, требования к обеспечению доступа к таким объектам либо выявленному объекту культурного наследия	—

Обозначение (номер) помещения, машино-места на плане здания, сооружения, плане этажа ММ39

Кадастровый номер —

№ п/п	Наименование характеристики	Значение характеристики
1	2	3
1	Вид объекта недвижимости (помещение, машино-место)	машино-место
2	Ранее присвоенный государственный учетный номер помещения, машино-места (кадастровый, инвентарный или условный номер)	—
3	Кадастровый номер исходного объекта недвижимости (объектов недвижимости)	—
4	Номер, тип этажа (этажей), на котором (которых) расположено помещение, машино-место	Этаж -1
5	Адрес помещения, машино-места	Российская Федерация, Московская обл., г.о. Красногорск, д. Сабурово, ул. Заречная, д. 1, строение 1, м/м 39
	Местоположения помещения, машино-места	—
	Дополнение местоположения помещения, машино-места	—
6	Площадь помещения, машино-места (Р), м ²	14,0
7	Назначение помещения	—
8	Вид жилого помещения (квартира, комната (в квартире), если жилое помещение расположено в многоквартирном доме)	—

ТЕХНИЧЕСКИЙ ПЛАН ЗДАНИЯ

(вид объекта недвижимости, в отношении которого подготовлен технический план, в родительном падеже)

Характеристики всех помещений, машино-мест в здании, сооружении —

кадастровый номер здания, сооружения (при наличии)

9	Вид (виды) разрешенного использования помещения	—
10	Наименование помещения	—
11	Кадастровый номер (при наличии) или обозначение на плане этажа (или поэтажном плане) квартиры, в которой расположена комната	—
12	Сведения об отнесении к общему имуществу в многоквартирном доме или к вспомогательным помещениям	—
13	Сведения об отнесении к специализированному жилищному фонду или к жилым помещениям наемного дома социального использования или наемного дома коммерческого использования	—
14	Сведения о включении помещения в единый государственный реестр объектов культурного наследия (памятников истории и культуры) народов Российской Федерации	
14.1	Регистрационный номер, вид и наименование объекта недвижимости в едином государственном реестре объектов культурного наследия (памятников истории и культуры) народов Российской Федерации либо регистрационный номер учетной карты объекта, представляющего собой историко-культурную ценность, вид и наименование выявленного объекта культурного наследия	—
14.2	Реквизиты решений Правительства Российской Федерации, органов охраны объектов культурного наследия о включении объекта недвижимости в единый государственный реестр объектов культурного наследия (памятников истории и культуры) народов Российской Федерации либо об отнесении объекта недвижимости к выявленным объектам культурного наследия, подлежащим государственной охране	—
14.3	Реквизиты документа, на основании которого установлены требования к сохранению, содержанию и использованию объектов культурного наследия (памятников истории и культуры) народов Российской Федерации, требования к обеспечению доступа к таким объектам либо выявленному объекту культурного наследия	—
Обозначение (номер) помещения, машино-места на плане здания, сооружения, плане этажа ММ40		
Кадастровый номер —		
№ п/п	Наименование характеристики	Значение характеристики
1	2	3
1	Вид объекта недвижимости (помещение, машино-место)	машино-место

ТЕХНИЧЕСКИЙ ПЛАН ЗДАНИЯ

(вид объекта недвижимости, в отношении которого подготовлен технический план, в родительном падеже)

Характеристики всех помещений, машино-мест в здании, сооружении —

кадастровый номер здания, сооружения (при наличии)

2	Ранее присвоенный государственный учетный номер помещения, машино-места (кадастровый, инвентарный или условный номер)	—
3	Кадастровый номер исходного объекта недвижимости (объектов недвижимости)	—
4	Номер, тип этажа (этажей), на котором (которых) расположено помещение, машино-место	Этаж -1
5	Адрес помещения, машино-места	Российская Федерация, Московская обл., г.о. Красногорск, д. Сабурово, ул. Заречная, д. 1, строение 1, м/м 40
	Местоположения помещения, машино-места	—
	Дополнение местоположения помещения, машино-места	—
6	Площадь помещения, машино-места (P), м ²	14,0
7	Назначение помещения	—
8	Вид жилого помещения (квартира, комната (в квартире), если жилое помещение расположено в многоквартирном доме)	—
9	Вид (виды) разрешенного использования помещения	—
10	Наименование помещения	—
11	Кадастровый номер (при наличии) или обозначение на плане этажа (или поэтажном плане) квартиры, в которой расположена комната	—
12	Сведения об отнесении к общему имуществу в многоквартирном доме или к вспомогательным помещениям	—
13	Сведения об отнесении к специализированному жилищному фонду или к жилым помещениям наемного дома социального использования или наемного дома коммерческого использования	—
14	Сведения о включении помещения в единый государственный реестр объектов культурного наследия (памятников истории и культуры) народов Российской Федерации	—
14.1	Регистрационный номер, вид и наименование объекта недвижимости в едином государственном реестре объектов культурного наследия (памятников истории и культуры) народов Российской Федерации либо регистрационный номер учетной карты объекта, представляющего собой историко-культурную ценность, вид и наименование выявленного объекта культурного наследия	—

ТЕХНИЧЕСКИЙ ПЛАН ЗДАНИЯ

(вид объекта недвижимости, в отношении которого подготовлен технический план, в родительном падеже)

Характеристики всех помещений, машино-мест в здании, сооружении —

кадастровый номер здания, сооружения (при наличии)

14.2	Реквизиты решений Правительства Российской Федерации, органов охраны объектов культурного наследия о включении объекта недвижимости в единый государственный реестр объектов культурного наследия (памятников истории и культуры) народов Российской Федерации либо об отнесении объекта недвижимости к выявленным объектам культурного наследия, подлежащим государственной охране	—
14.3	Реквизиты документа, на основании которого установлены требования к сохранению, содержанию и использованию объектов культурного наследия (памятников истории и культуры) народов Российской Федерации, требования к обеспечению доступа к таким объектам либо выявленному объекту культурного наследия	—

Обозначение (номер) помещения, машино-места на плане здания, сооружения, плане этажа ММ41

Кадастровый номер —

№ п/п	Наименование характеристики	Значение характеристики
1	2	3
1	Вид объекта недвижимости (помещение, машино-место)	машино-место
2	Ранее присвоенный государственный учетный номер помещения, машино-места (кадастровый, инвентарный или условный номер)	—
3	Кадастровый номер исходного объекта недвижимости (объектов недвижимости)	—
4	Номер, тип этажа (этажей), на котором (которых) расположено помещение, машино-место	Этаж -1
5	Адрес помещения, машино-места	Российская Федерация, Московская обл., г.о. Красногорск, д. Сабурово, ул. Заречная, д. 1, строение 1, м/м 41
	Местоположения помещения, машино-места	—
	Дополнение местоположения помещения, машино-места	—
6	Площадь помещения, машино-места (Р), м ²	14,0
7	Назначение помещения	—
8	Вид жилого помещения (квартира, комната (в квартире), если жилое помещение расположено в многоквартирном доме)	—
9	Вид (виды) разрешенного использования помещения	—
10	Наименование помещения	—
11	Кадастровый номер (при наличии) или обозначение на плане этажа (или поэтажном плане) квартиры, в которой расположена комната	—

ТЕХНИЧЕСКИЙ ПЛАН ЗДАНИЯ

(вид объекта недвижимости, в отношении которого подготовлен технический план, в родительном падеже)

Характеристики всех помещений, машино-мест в здании, сооружении —

кадастровый номер здания, сооружения (при наличии)

12	Сведения об отнесении к общему имуществу в многоквартирном доме или к вспомогательным помещениям	—
13	Сведения об отнесении к специализированному жилищному фонду или к жилым помещениям наемного дома социального использования или наемного дома коммерческого использования	—
14	Сведения о включении помещения в единый государственный реестр объектов культурного наследия (памятников истории и культуры) народов Российской Федерации	
14.1	Регистрационный номер, вид и наименование объекта недвижимости в едином государственном реестре объектов культурного наследия (памятников истории и культуры) народов Российской Федерации либо регистрационный номер учетной карты объекта, представляющего собой историко-культурную ценность, вид и наименование выявленного объекта культурного наследия	—
14.2	Реквизиты решений Правительства Российской Федерации, органов охраны объектов культурного наследия о включении объекта недвижимости в единый государственный реестр объектов культурного наследия (памятников истории и культуры) народов Российской Федерации либо об отнесении объекта недвижимости к выявленным объектам культурного наследия, подлежащим государственной охране	—
14.3	Реквизиты документа, на основании которого установлены требования к сохранению, содержанию и использованию объектов культурного наследия (памятников истории и культуры) народов Российской Федерации, требования к обеспечению доступа к таким объектам либо выявленному объекту культурного наследия	—

Обозначение (номер) помещения, машино-места на плане здания, сооружения, плане этажа ММ42

Кадастровый номер —

№ п/п	Наименование характеристики	Значение характеристики
1	2	3
1	Вид объекта недвижимости (помещение, машино-место)	машино-место
2	Ранее присвоенный государственный учетный номер помещения, машино-места (кадастровый, инвентарный или условный номер)	—
3	Кадастровый номер исходного объекта недвижимости (объектов недвижимости)	—
4	Номер, тип этажа (этажей), на котором (которых) расположено помещение, машино-место	Этаж -1

ТЕХНИЧЕСКИЙ ПЛАН ЗДАНИЯ

(вид объекта недвижимости, в отношении которого подготовлен технический план, в родительном падеже)

Характеристики всех помещений, машино-мест в здании, сооружении —

кадастровый номер здания, сооружения (при наличии)

5	Адрес помещения, машино-места	Российская Федерация, Московская обл., г.о. Красногорск, д. Сабурово, ул. Заречная, д. 1, строение 1, м/м 42
	Местоположения помещения, машино-места	—
	Дополнение местоположения помещения, машино-места	—
6	Площадь помещения, машино-места (P), м²	14,0
7	Назначение помещения	—
8	Вид жилого помещения (квартира, комната (в квартире), если жилое помещение расположено в многоквартирном доме)	—
9	Вид (виды) разрешенного использования помещения	—
10	Наименование помещения	—
11	Кадастровый номер (при наличии) или обозначение на плане этажа (или поэтажном плане) квартиры, в которой расположена комната	—
12	Сведения об отнесении к общему имуществу в многоквартирном доме или к вспомогательным помещениям	—
13	Сведения об отнесении к специализированному жилищному фонду или к жилым помещениям наемного дома социального использования или наемного дома коммерческого использования	—
14	Сведения о включении помещения в единый государственный реестр объектов культурного наследия (памятников истории и культуры) народов Российской Федерации	
14.1	Регистрационный номер, вид и наименование объекта недвижимости в едином государственном реестре объектов культурного наследия (памятников истории и культуры) народов Российской Федерации либо регистрационный номер учетной карты объекта, представляющего собой историко-культурную ценность, вид и наименование выявленного объекта культурного наследия	—
14.2	Реквизиты решений Правительства Российской Федерации, органов охраны объектов культурного наследия о включении объекта недвижимости в единый государственный реестр объектов культурного наследия (памятников истории и культуры) народов Российской Федерации либо об отнесении объекта недвижимости к выявленным объектам культурного наследия, подлежащим государственной охране	—

ТЕХНИЧЕСКИЙ ПЛАН ЗДАНИЯ

(вид объекта недвижимости, в отношении которого подготовлен технический план, в родительном падеже)

Характеристики всех помещений, машино-мест в здании, сооружении —

кадастровый номер здания, сооружения (при наличии)

14.3	Реквизиты документа, на основании которого установлены требования к сохранению, содержанию и использованию объектов культурного наследия (памятников истории и культуры) народов Российской Федерации, требования к обеспечению доступа к таким объектам либо выявленному объекту культурного наследия	—
------	--	---

Обозначение (номер) помещения, машино-места на плане здания, сооружения, плане этажа ММ43

Кадастровый номер —

№ п/п	Наименование характеристики	Значение характеристики
1	2	3
1	Вид объекта недвижимости (помещение, машино-место)	машино-место
2	Ранее присвоенный государственный учетный номер помещения, машино-места (кадастровый, инвентарный или условный номер)	—
3	Кадастровый номер исходного объекта недвижимости (объектов недвижимости)	—
4	Номер, тип этажа (этажей), на котором (которых) расположено помещение, машино-место	Этаж -1
5	Адрес помещения, машино-места	Российская Федерация, Московская обл., г.о. Красногорск, д. Сабурово, ул. Заречная, д. 1, строение 1, м/м 43
	Местоположения помещения, машино-места	—
	Дополнение местоположения помещения, машино-места	—
6	Площадь помещения, машино-места (Р), м ²	14,0
7	Назначение помещения	—
8	Вид жилого помещения (квартира, комната (в квартире), если жилое помещение расположено в многоквартирном доме)	—
9	Вид (виды) разрешенного использования помещения	—
10	Наименование помещения	—
11	Кадастровый номер (при наличии) или обозначение на плане этажа (или поэтажном плане) квартиры, в которой расположена комната	—
12	Сведения об отнесении к общему имуществу в многоквартирном доме или к вспомогательным помещениям	—
13	Сведения об отнесении к специализированному жилищному фонду или к жилым помещениям наемного дома социального использования или наемного дома коммерческого использования	—
14	Сведения о включении помещения в единый государственный реестр объектов культурного наследия (памятников истории и культуры) народов Российской Федерации	—

ТЕХНИЧЕСКИЙ ПЛАН ЗДАНИЯ

(вид объекта недвижимости, в отношении которого подготовлен технический план, в родительном падеже)

Характеристики всех помещений, машино-мест в здании, сооружении —

кадастровый номер здания, сооружения (при наличии)

14.1	Регистрационный номер, вид и наименование объекта недвижимости в едином государственном реестре объектов культурного наследия (памятников истории и культуры) народов Российской Федерации либо регистрационный номер учетной карты объекта, представляющего собой историко-культурную ценность, вид и наименование выявленного объекта культурного наследия	—
14.2	Реквизиты решений Правительства Российской Федерации, органов охраны объектов культурного наследия о включении объекта недвижимости в единый государственный реестр объектов культурного наследия (памятников истории и культуры) народов Российской Федерации либо об отнесении объекта недвижимости к выявленным объектам культурного наследия, подлежащим государственной охране	—
14.3	Реквизиты документа, на основании которого установлены требования к сохранению, содержанию и использованию объектов культурного наследия (памятников истории и культуры) народов Российской Федерации, требования к обеспечению доступа к таким объектам либо выявленному объекту культурного наследия	—

Обозначение (номер) помещения, машино-места на плане здания, сооружения, плане этажа ММ44

Кадастровый номер —

№ п/п	Наименование характеристики	Значение характеристики
1	2	3
1	Вид объекта недвижимости (помещение, машино-место)	машино-место
2	Ранее присвоенный государственный учетный номер помещения, машино-места (кадастровый, инвентарный или условный номер)	—
3	Кадастровый номер исходного объекта недвижимости (объектов недвижимости)	—
4	Номер, тип этажа (этажей), на котором (которых) расположено помещение, машино-место	Этаж -1
5	Адрес помещения, машино-места	Российская Федерация, Московская обл., г.о. Красногорск, д. Сабурово, ул. Заречная, д. 1, строение 1, м/м 44
	Местоположения помещения, машино-места	—
	Дополнение местоположения помещения, машино-места	—
6	Площадь помещения, машино-места (Р), м ²	14,0
7	Назначение помещения	—
8	Вид жилого помещения (квартира, комната (в квартире), если жилое помещение расположено в многоквартирном доме)	—

ТЕХНИЧЕСКИЙ ПЛАН ЗДАНИЯ

(вид объекта недвижимости, в отношении которого подготовлен технический план, в родительном падеже)

Характеристики всех помещений, машино-мест в здании, сооружении —

кадастровый номер здания, сооружения (при наличии)

9	Вид (виды) разрешенного использования помещения	—
10	Наименование помещения	—
11	Кадастровый номер (при наличии) или обозначение на плане этажа (или поэтажном плане) квартиры, в которой расположена комната	—
12	Сведения об отнесении к общему имуществу в многоквартирном доме или к вспомогательным помещениям	—
13	Сведения об отнесении к специализированному жилищному фонду или к жилым помещениям наемного дома социального использования или наемного дома коммерческого использования	—
14	Сведения о включении помещения в единый государственный реестр объектов культурного наследия (памятников истории и культуры) народов Российской Федерации	
14.1	Регистрационный номер, вид и наименование объекта недвижимости в едином государственном реестре объектов культурного наследия (памятников истории и культуры) народов Российской Федерации либо регистрационный номер учетной карты объекта, представляющего собой историко-культурную ценность, вид и наименование выявленного объекта культурного наследия	—
14.2	Реквизиты решений Правительства Российской Федерации, органов охраны объектов культурного наследия о включении объекта недвижимости в единый государственный реестр объектов культурного наследия (памятников истории и культуры) народов Российской Федерации либо об отнесении объекта недвижимости к выявленным объектам культурного наследия, подлежащим государственной охране	—
14.3	Реквизиты документа, на основании которого установлены требования к сохранению, содержанию и использованию объектов культурного наследия (памятников истории и культуры) народов Российской Федерации, требования к обеспечению доступа к таким объектам либо выявленному объекту культурного наследия	—
Обозначение (номер) помещения, машино-места на плане здания, сооружения, плане этажа ММ45		
Кадастровый номер —		
№ п/п	Наименование характеристики	Значение характеристики
1	2	3
1	Вид объекта недвижимости (помещение, машино-место)	машино-место

ТЕХНИЧЕСКИЙ ПЛАН ЗДАНИЯ

(вид объекта недвижимости, в отношении которого подготовлен технический план, в родительном падеже)

Характеристики всех помещений, машино-мест в здании, сооружении —

кадастровый номер здания, сооружения (при наличии)

2	Ранее присвоенный государственный учетный номер помещения, машино-места (кадастровый, инвентарный или условный номер)	—
3	Кадастровый номер исходного объекта недвижимости (объектов недвижимости)	—
4	Номер, тип этажа (этажей), на котором (которых) расположено помещение, машино-место	Этаж -1
5	Адрес помещения, машино-места	Российская Федерация, Московская обл., г.о. Красногорск, д. Сабурово, ул. Заречная, д. 1, строение 1, м/м 45
	Местоположения помещения, машино-места	—
	Дополнение местоположения помещения, машино-места	—
6	Площадь помещения, машино-места (P), м ²	14,0
7	Назначение помещения	—
8	Вид жилого помещения (квартира, комната (в квартире), если жилое помещение расположено в многоквартирном доме)	—
9	Вид (виды) разрешенного использования помещения	—
10	Наименование помещения	—
11	Кадастровый номер (при наличии) или обозначение на плане этажа (или поэтажном плане) квартиры, в которой расположена комната	—
12	Сведения об отнесении к общему имуществу в многоквартирном доме или к вспомогательным помещениям	—
13	Сведения об отнесении к специализированному жилищному фонду или к жилым помещениям наемного дома социального использования или наемного дома коммерческого использования	—
14	Сведения о включении помещения в единый государственный реестр объектов культурного наследия (памятников истории и культуры) народов Российской Федерации	—
14.1	Регистрационный номер, вид и наименование объекта недвижимости в едином государственном реестре объектов культурного наследия (памятников истории и культуры) народов Российской Федерации либо регистрационный номер учетной карты объекта, представляющего собой историко-культурную ценность, вид и наименование выявленного объекта культурного наследия	—

ТЕХНИЧЕСКИЙ ПЛАН ЗДАНИЯ

(вид объекта недвижимости, в отношении которого подготовлен технический план, в родительном падеже)

Характеристики всех помещений, машино-мест в здании, сооружении —

кадастровый номер здания, сооружения (при наличии)

14.2	Реквизиты решений Правительства Российской Федерации, органов охраны объектов культурного наследия о включении объекта недвижимости в единый государственный реестр объектов культурного наследия (памятников истории и культуры) народов Российской Федерации либо об отнесении объекта недвижимости к выявленным объектам культурного наследия, подлежащим государственной охране	—
14.3	Реквизиты документа, на основании которого установлены требования к сохранению, содержанию и использованию объектов культурного наследия (памятников истории и культуры) народов Российской Федерации, требования к обеспечению доступа к таким объектам либо выявленному объекту культурного наследия	—

Обозначение (номер) помещения, машино-места на плане здания, сооружения, плане этажа ММ46

Кадастровый номер —

№ п/п	Наименование характеристики	Значение характеристики
1	2	3
1	Вид объекта недвижимости (помещение, машино-место)	машино-место
2	Ранее присвоенный государственный учетный номер помещения, машино-места (кадастровый, инвентарный или условный номер)	—
3	Кадастровый номер исходного объекта недвижимости (объектов недвижимости)	—
4	Номер, тип этажа (этажей), на котором (которых) расположено помещение, машино-место	Этаж -1
5	Адрес помещения, машино-места	Российская Федерация, Московская обл., г.о. Красногорск, д. Сабурово, ул. Заречная, д. 1, строение 1, м/м 46
	Местоположения помещения, машино-места	—
	Дополнение местоположения помещения, машино-места	—
6	Площадь помещения, машино-места (Р), м ²	14,0
7	Назначение помещения	—
8	Вид жилого помещения (квартира, комната (в квартире), если жилое помещение расположено в многоквартирном доме)	—
9	Вид (виды) разрешенного использования помещения	—
10	Наименование помещения	—
11	Кадастровый номер (при наличии) или обозначение на плане этажа (или поэтажном плане) квартиры, в которой расположена комната	—

ТЕХНИЧЕСКИЙ ПЛАН ЗДАНИЯ

(вид объекта недвижимости, в отношении которого подготовлен технический план, в родительном падеже)

Характеристики всех помещений, машино-мест в здании, сооружении —

кадастровый номер здания, сооружения (при наличии)

12	Сведения об отнесении к общему имуществу в многоквартирном доме или к вспомогательным помещениям	—
13	Сведения об отнесении к специализированному жилищному фонду или к жилым помещениям наемного дома социального использования или наемного дома коммерческого использования	—
14	Сведения о включении помещения в единый государственный реестр объектов культурного наследия (памятников истории и культуры) народов Российской Федерации	
14.1	Регистрационный номер, вид и наименование объекта недвижимости в едином государственном реестре объектов культурного наследия (памятников истории и культуры) народов Российской Федерации либо регистрационный номер учетной карты объекта, представляющего собой историко-культурную ценность, вид и наименование выявленного объекта культурного наследия	—
14.2	Реквизиты решений Правительства Российской Федерации, органов охраны объектов культурного наследия о включении объекта недвижимости в единый государственный реестр объектов культурного наследия (памятников истории и культуры) народов Российской Федерации либо об отнесении объекта недвижимости к выявленным объектам культурного наследия, подлежащим государственной охране	—
14.3	Реквизиты документа, на основании которого установлены требования к сохранению, содержанию и использованию объектов культурного наследия (памятников истории и культуры) народов Российской Федерации, требования к обеспечению доступа к таким объектам либо выявленному объекту культурного наследия	—

Обозначение (номер) помещения, машино-места на плане здания, сооружения, плане этажа ММ47

Кадастровый номер —

№ п/п	Наименование характеристики	Значение характеристики
1	2	3
1	Вид объекта недвижимости (помещение, машино-место)	машино-место
2	Ранее присвоенный государственный учетный номер помещения, машино-места (кадастровый, инвентарный или условный номер)	—
3	Кадастровый номер исходного объекта недвижимости (объектов недвижимости)	—
4	Номер, тип этажа (этажей), на котором (которых) расположено помещение, машино-место	Этаж -1

ТЕХНИЧЕСКИЙ ПЛАН ЗДАНИЯ

(вид объекта недвижимости, в отношении которого подготовлен технический план, в родительном падеже)

Характеристики всех помещений, машино-мест в здании, сооружении —

кадастровый номер здания, сооружения (при наличии)

5	Адрес помещения, машино-места	Российская Федерация, Московская обл., г.о. Красногорск, д. Сабурово, ул. Заречная, д. 1, строение 1, м/м 47
	Местоположения помещения, машино-места	—
	Дополнение местоположения помещения, машино-места	—
6	Площадь помещения, машино-места (P), м²	14,0
7	Назначение помещения	—
8	Вид жилого помещения (квартира, комната (в квартире), если жилое помещение расположено в многоквартирном доме	—
9	Вид (виды) разрешенного использования помещения	—
10	Наименование помещения	—
11	Кадастровый номер (при наличии) или обозначение на плане этажа (или поэтажном плане) квартиры, в которой расположена комната	—
12	Сведения об отнесении к общему имуществу в многоквартирном доме или к вспомогательным помещениям	—
13	Сведения об отнесении к специализированному жилищному фонду или к жилым помещениям наемного дома социального использования или наемного дома коммерческого использования	—
14	Сведения о включении помещения в единый государственный реестр объектов культурного наследия (памятников истории и культуры) народов Российской Федерации	
14.1	Регистрационный номер, вид и наименование объекта недвижимости в едином государственном реестре объектов культурного наследия (памятников истории и культуры) народов Российской Федерации либо регистрационный номер учетной карты объекта, представляющего собой историко-культурную ценность, вид и наименование выявленного объекта культурного наследия	—
14.2	Реквизиты решений Правительства Российской Федерации, органов охраны объектов культурного наследия о включении объекта недвижимости в единый государственный реестр объектов культурного наследия (памятников истории и культуры) народов Российской Федерации либо об отнесении объекта недвижимости к выявленным объектам культурного наследия, подлежащим государственной охране	—

ТЕХНИЧЕСКИЙ ПЛАН ЗДАНИЯ

(вид объекта недвижимости, в отношении которого подготовлен технический план, в родительном падеже)

Характеристики всех помещений, машино-мест в здании, сооружении —

кадастровый номер здания, сооружения (при наличии)

14.3	Реквизиты документа, на основании которого установлены требования к сохранению, содержанию и использованию объектов культурного наследия (памятников истории и культуры) народов Российской Федерации, требования к обеспечению доступа к таким объектам либо выявленному объекту культурного наследия	—
------	--	---

Обозначение (номер) помещения, машино-места на плане здания, сооружения, плане этажа ММ48

Кадастровый номер —

№ п/п	Наименование характеристики	Значение характеристики
1	2	3
1	Вид объекта недвижимости (помещение, машино-место)	машино-место
2	Ранее присвоенный государственный учетный номер помещения, машино-места (кадастровый, инвентарный или условный номер)	—
3	Кадастровый номер исходного объекта недвижимости (объектов недвижимости)	—
4	Номер, тип этажа (этажей), на котором (которых) расположено помещение, машино-место	Этаж -1
5	Адрес помещения, машино-места	Российская Федерация, Московская обл., г.о. Красногорск, д. Сабурово, ул. Заречная, д. 1, строение 1, м/м 48
	Местоположения помещения, машино-места	—
	Дополнение местоположения помещения, машино-места	—
6	Площадь помещения, машино-места (Р), м ²	12,5
7	Назначение помещения	—
8	Вид жилого помещения (квартира, комната (в квартире), если жилое помещение расположено в многоквартирном доме)	—
9	Вид (виды) разрешенного использования помещения	—
10	Наименование помещения	—
11	Кадастровый номер (при наличии) или обозначение на плане этажа (или поэтажном плане) квартиры, в которой расположена комната	—
12	Сведения об отнесении к общему имуществу в многоквартирном доме или к вспомогательным помещениям	—
13	Сведения об отнесении к специализированному жилищному фонду или к жилым помещениям наемного дома социального использования или наемного дома коммерческого использования	—
14	Сведения о включении помещения в единый государственный реестр объектов культурного наследия (памятников истории и культуры) народов Российской Федерации	—

ТЕХНИЧЕСКИЙ ПЛАН ЗДАНИЯ

(вид объекта недвижимости, в отношении которого подготовлен технический план, в родительном падеже)

Характеристики всех помещений, машино-мест в здании, сооружении —

кадастровый номер здания, сооружения (при наличии)

14.1	Регистрационный номер, вид и наименование объекта недвижимости в едином государственном реестре объектов культурного наследия (памятников истории и культуры) народов Российской Федерации либо регистрационный номер учетной карты объекта, представляющего собой историко-культурную ценность, вид и наименование выявленного объекта культурного наследия	—
14.2	Реквизиты решений Правительства Российской Федерации, органов охраны объектов культурного наследия о включении объекта недвижимости в единый государственный реестр объектов культурного наследия (памятников истории и культуры) народов Российской Федерации либо об отнесении объекта недвижимости к выявленным объектам культурного наследия, подлежащим государственной охране	—
14.3	Реквизиты документа, на основании которого установлены требования к сохранению, содержанию и использованию объектов культурного наследия (памятников истории и культуры) народов Российской Федерации, требования к обеспечению доступа к таким объектам либо выявленному объекту культурного наследия	—

Обозначение (номер) помещения, машино-места на плане здания, сооружения, плане этажа ММ49

Кадастровый номер —

№ п/п	Наименование характеристики	Значение характеристики
1	2	3
1	Вид объекта недвижимости (помещение, машино-место)	машино-место
2	Ранее присвоенный государственный учетный номер помещения, машино-места (кадастровый, инвентарный или условный номер)	—
3	Кадастровый номер исходного объекта недвижимости (объектов недвижимости)	—
4	Номер, тип этажа (этажей), на котором (которых) расположено помещение, машино-место	Этаж -1
5	Адрес помещения, машино-места	Российская Федерация, Московская обл., г.о. Красногорск, д. Сабурово, ул. Заречная, д. 1, строение 1, м/м 49
	Местоположения помещения, машино-места	—
	Дополнение местоположения помещения, машино-места	—
6	Площадь помещения, машино-места (Р), м ²	13,8
7	Назначение помещения	—
8	Вид жилого помещения (квартира, комната (в квартире), если жилое помещение расположено в многоквартирном доме)	—

ТЕХНИЧЕСКИЙ ПЛАН ЗДАНИЯ

(вид объекта недвижимости, в отношении которого подготовлен технический план, в родительном падеже)

Характеристики всех помещений, машино-мест в здании, сооружении —

кадастровый номер здания, сооружения (при наличии)

9	Вид (виды) разрешенного использования помещения	—
10	Наименование помещения	—
11	Кадастровый номер (при наличии) или обозначение на плане этажа (или поэтажном плане) квартиры, в которой расположена комната	—
12	Сведения об отнесении к общему имуществу в многоквартирном доме или к вспомогательным помещениям	—
13	Сведения об отнесении к специализированному жилищному фонду или к жилым помещениям наемного дома социального использования или наемного дома коммерческого использования	—
14	Сведения о включении помещения в единый государственный реестр объектов культурного наследия (памятников истории и культуры) народов Российской Федерации	
14.1	Регистрационный номер, вид и наименование объекта недвижимости в едином государственном реестре объектов культурного наследия (памятников истории и культуры) народов Российской Федерации либо регистрационный номер учетной карты объекта, представляющего собой историко-культурную ценность, вид и наименование выявленного объекта культурного наследия	—
14.2	Реквизиты решений Правительства Российской Федерации, органов охраны объектов культурного наследия о включении объекта недвижимости в единый государственный реестр объектов культурного наследия (памятников истории и культуры) народов Российской Федерации либо об отнесении объекта недвижимости к выявленным объектам культурного наследия, подлежащим государственной охране	—
14.3	Реквизиты документа, на основании которого установлены требования к сохранению, содержанию и использованию объектов культурного наследия (памятников истории и культуры) народов Российской Федерации, требования к обеспечению доступа к таким объектам либо выявленному объекту культурного наследия	—
Обозначение (номер) помещения, машино-места на плане здания, сооружения, плане этажа ММ50		
Кадастровый номер —		
№ п/п	Наименование характеристики	Значение характеристики
1	2	3
1	Вид объекта недвижимости (помещение, машино-место)	машино-место

ТЕХНИЧЕСКИЙ ПЛАН ЗДАНИЯ

(вид объекта недвижимости, в отношении которого подготовлен технический план, в родительном падеже)

Характеристики всех помещений, машино-мест в здании, сооружении —

кадастровый номер здания, сооружения (при наличии)

2	Ранее присвоенный государственный учетный номер помещения, машино-места (кадастровый, инвентарный или условный номер)	—
3	Кадастровый номер исходного объекта недвижимости (объектов недвижимости)	—
4	Номер, тип этажа (этажей), на котором (которых) расположено помещение, машино-место	Этаж -1
5	Адрес помещения, машино-места	Российская Федерация, Московская обл., г.о. Красногорск, д. Сабурово, ул. Заречная, д. 1, строение 1, м/м 50
	Местоположения помещения, машино-места	—
	Дополнение местоположения помещения, машино-места	—
6	Площадь помещения, машино-места (Р), м ²	13,8
7	Назначение помещения	—
8	Вид жилого помещения (квартира, комната (в квартире), если жилое помещение расположено в многоквартирном доме)	—
9	Вид (виды) разрешенного использования помещения	—
10	Наименование помещения	—
11	Кадастровый номер (при наличии) или обозначение на плане этажа (или поэтажном плане) квартиры, в которой расположена комната	—
12	Сведения об отнесении к общему имуществу в многоквартирном доме или к вспомогательным помещениям	—
13	Сведения об отнесении к специализированному жилищному фонду или к жилым помещениям наемного дома социального использования или наемного дома коммерческого использования	—
14	Сведения о включении помещения в единый государственный реестр объектов культурного наследия (памятников истории и культуры) народов Российской Федерации	—
14.1	Регистрационный номер, вид и наименование объекта недвижимости в едином государственном реестре объектов культурного наследия (памятников истории и культуры) народов Российской Федерации либо регистрационный номер учетной карты объекта, представляющего собой историко-культурную ценность, вид и наименование выявленного объекта культурного наследия	—

ТЕХНИЧЕСКИЙ ПЛАН ЗДАНИЯ

(вид объекта недвижимости, в отношении которого подготовлен технический план, в родительном падеже)

Характеристики всех помещений, машино-мест в здании, сооружении —

кадастровый номер здания, сооружения (при наличии)

14.2	Реквизиты решений Правительства Российской Федерации, органов охраны объектов культурного наследия о включении объекта недвижимости в единый государственный реестр объектов культурного наследия (памятников истории и культуры) народов Российской Федерации либо об отнесении объекта недвижимости к выявленным объектам культурного наследия, подлежащим государственной охране	—
14.3	Реквизиты документа, на основании которого установлены требования к сохранению, содержанию и использованию объектов культурного наследия (памятников истории и культуры) народов Российской Федерации, требования к обеспечению доступа к таким объектам либо выявленному объекту культурного наследия	—

Обозначение (номер) помещения, машино-места на плане здания, сооружения, плане этажа ММ51

Кадастровый номер —

№ п/п	Наименование характеристики	Значение характеристики
1	2	3
1	Вид объекта недвижимости (помещение, машино-место)	машино-место
2	Ранее присвоенный государственный учетный номер помещения, машино-места (кадастровый, инвентарный или условный номер)	—
3	Кадастровый номер исходного объекта недвижимости (объектов недвижимости)	—
4	Номер, тип этажа (этажей), на котором (которых) расположено помещение, машино-место	Этаж -1
5	Адрес помещения, машино-места	Российская Федерация, Московская обл., г.о. Красногорск, д. Сабурово, ул. Заречная, д. 1, строение 1, м/м 51
	Местоположения помещения, машино-места	—
	Дополнение местоположения помещения, машино-места	—
6	Площадь помещения, машино-места (Р), м ²	13,8
7	Назначение помещения	—
8	Вид жилого помещения (квартира, комната (в квартире), если жилое помещение расположено в многоквартирном доме)	—
9	Вид (виды) разрешенного использования помещения	—
10	Наименование помещения	—
11	Кадастровый номер (при наличии) или обозначение на плане этажа (или поэтажном плане) квартиры, в которой расположена комната	—

ТЕХНИЧЕСКИЙ ПЛАН ЗДАНИЯ

(вид объекта недвижимости, в отношении которого подготовлен технический план, в родительном падеже)

Характеристики всех помещений, машино-мест в здании, сооружении —

кадастровый номер здания, сооружения (при наличии)

12	Сведения об отнесении к общему имуществу в многоквартирном доме или к вспомогательным помещениям	—
13	Сведения об отнесении к специализированному жилищному фонду или к жилым помещениям наемного дома социального использования или наемного дома коммерческого использования	—
14	Сведения о включении помещения в единый государственный реестр объектов культурного наследия (памятников истории и культуры) народов Российской Федерации	
14.1	Регистрационный номер, вид и наименование объекта недвижимости в едином государственном реестре объектов культурного наследия (памятников истории и культуры) народов Российской Федерации либо регистрационный номер учетной карты объекта, представляющего собой историко-культурную ценность, вид и наименование выявленного объекта культурного наследия	—
14.2	Реквизиты решений Правительства Российской Федерации, органов охраны объектов культурного наследия о включении объекта недвижимости в единый государственный реестр объектов культурного наследия (памятников истории и культуры) народов Российской Федерации либо об отнесении объекта недвижимости к выявленным объектам культурного наследия, подлежащим государственной охране	—
14.3	Реквизиты документа, на основании которого установлены требования к сохранению, содержанию и использованию объектов культурного наследия (памятников истории и культуры) народов Российской Федерации, требования к обеспечению доступа к таким объектам либо выявленному объекту культурного наследия	—

Обозначение (номер) помещения, машино-места на плане здания, сооружения, плане этажа ММ52

Кадастровый номер —

№ п/п	Наименование характеристики	Значение характеристики
1	2	3
1	Вид объекта недвижимости (помещение, машино-место)	машино-место
2	Ранее присвоенный государственный учетный номер помещения, машино-места (кадастровый, инвентарный или условный номер)	—
3	Кадастровый номер исходного объекта недвижимости (объектов недвижимости)	—
4	Номер, тип этажа (этажей), на котором (которых) расположено помещение, машино-место	Этаж -1

ТЕХНИЧЕСКИЙ ПЛАН ЗДАНИЯ

(вид объекта недвижимости, в отношении которого подготовлен технический план, в родительном падеже)

Характеристики всех помещений, машино-мест в здании, сооружении —

кадастровый номер здания, сооружения (при наличии)

5	Адрес помещения, машино-места	Российская Федерация, Московская обл., г.о. Красногорск, д. Сабурово, ул. Заречная, д. 1, строение 1, м/м 52
	Местоположения помещения, машино-места	—
	Дополнение местоположения помещения, машино-места	—
6	Площадь помещения, машино-места (P), м²	13,8
7	Назначение помещения	—
8	Вид жилого помещения (квартира, комната (в квартире), если жилое помещение расположено в многоквартирном доме	—
9	Вид (виды) разрешенного использования помещения	—
10	Наименование помещения	—
11	Кадастровый номер (при наличии) или обозначение на плане этажа (или поэтажном плане) квартиры, в которой расположена комната	—
12	Сведения об отнесении к общему имуществу в многоквартирном доме или к вспомогательным помещениям	—
13	Сведения об отнесении к специализированному жилищному фонду или к жилым помещениям наемного дома социального использования или наемного дома коммерческого использования	—
14	Сведения о включении помещения в единый государственный реестр объектов культурного наследия (памятников истории и культуры) народов Российской Федерации	
14.1	Регистрационный номер, вид и наименование объекта недвижимости в едином государственном реестре объектов культурного наследия (памятников истории и культуры) народов Российской Федерации либо регистрационный номер учетной карты объекта, представляющего собой историко-культурную ценность, вид и наименование выявленного объекта культурного наследия	—
14.2	Реквизиты решений Правительства Российской Федерации, органов охраны объектов культурного наследия о включении объекта недвижимости в единый государственный реестр объектов культурного наследия (памятников истории и культуры) народов Российской Федерации либо об отнесении объекта недвижимости к выявленным объектам культурного наследия, подлежащим государственной охране	—

ТЕХНИЧЕСКИЙ ПЛАН ЗДАНИЯ

(вид объекта недвижимости, в отношении которого подготовлен технический план, в родительном падеже)

Характеристики всех помещений, машино-мест в здании, сооружении —

кадастровый номер здания, сооружения (при наличии)

14.3	Реквизиты документа, на основании которого установлены требования к сохранению, содержанию и использованию объектов культурного наследия (памятников истории и культуры) народов Российской Федерации, требования к обеспечению доступа к таким объектам либо выявленному объекту культурного наследия	—
------	--	---

Обозначение (номер) помещения, машино-места на плане здания, сооружения, плане этажа ММ53

Кадастровый номер —

№ п/п	Наименование характеристики	Значение характеристики
1	2	3
1	Вид объекта недвижимости (помещение, машино-место)	машино-место
2	Ранее присвоенный государственный учетный номер помещения, машино-места (кадастровый, инвентарный или условный номер)	—
3	Кадастровый номер исходного объекта недвижимости (объектов недвижимости)	—
4	Номер, тип этажа (этажей), на котором (которых) расположено помещение, машино-место	Этаж -1
5	Адрес помещения, машино-места	Российская Федерация, Московская обл., г.о. Красногорск, д. Сабурово, ул. Заречная, д. 1, строение 1, м/м 53
	Местоположения помещения, машино-места	—
	Дополнение местоположения помещения, машино-места	—
6	Площадь помещения, машино-места (Р), м ²	12,7
7	Назначение помещения	—
8	Вид жилого помещения (квартира, комната (в квартире), если жилое помещение расположено в многоквартирном доме)	—
9	Вид (виды) разрешенного использования помещения	—
10	Наименование помещения	—
11	Кадастровый номер (при наличии) или обозначение на плане этажа (или поэтажном плане) квартиры, в которой расположена комната	—
12	Сведения об отнесении к общему имуществу в многоквартирном доме или к вспомогательным помещениям	—
13	Сведения об отнесении к специализированному жилищному фонду или к жилым помещениям наемного дома социального использования или наемного дома коммерческого использования	—
14	Сведения о включении помещения в единый государственный реестр объектов культурного наследия (памятников истории и культуры) народов Российской Федерации	—

ТЕХНИЧЕСКИЙ ПЛАН ЗДАНИЯ

(вид объекта недвижимости, в отношении которого подготовлен технический план, в родительном падеже)

Характеристики всех помещений, машино-мест в здании, сооружении —

кадастровый номер здания, сооружения (при наличии)

14.1	Регистрационный номер, вид и наименование объекта недвижимости в едином государственном реестре объектов культурного наследия (памятников истории и культуры) народов Российской Федерации либо регистрационный номер учетной карты объекта, представляющего собой историко-культурную ценность, вид и наименование выявленного объекта культурного наследия	—
14.2	Реквизиты решений Правительства Российской Федерации, органов охраны объектов культурного наследия о включении объекта недвижимости в единый государственный реестр объектов культурного наследия (памятников истории и культуры) народов Российской Федерации либо об отнесении объекта недвижимости к выявленным объектам культурного наследия, подлежащим государственной охране	—
14.3	Реквизиты документа, на основании которого установлены требования к сохранению, содержанию и использованию объектов культурного наследия (памятников истории и культуры) народов Российской Федерации, требования к обеспечению доступа к таким объектам либо выявленному объекту культурного наследия	—

Обозначение (номер) помещения, машино-места на плане здания, сооружения, плане этажа ММ54

Кадастровый номер —

№ п/п	Наименование характеристики	Значение характеристики
1	2	3
1	Вид объекта недвижимости (помещение, машино-место)	машино-место
2	Ранее присвоенный государственный учетный номер помещения, машино-места (кадастровый, инвентарный или условный номер)	—
3	Кадастровый номер исходного объекта недвижимости (объектов недвижимости)	—
4	Номер, тип этажа (этажей), на котором (которых) расположено помещение, машино-место	Этаж -1
5	Адрес помещения, машино-места	Российская Федерация, Московская обл., г.о. Красногорск, д. Сабурово, ул. Заречная, д. 1, строение 1, м/м 54
	Местоположения помещения, машино-места	—
	Дополнение местоположения помещения, машино-места	—
6	Площадь помещения, машино-места (Р), м ²	13,8
7	Назначение помещения	—
8	Вид жилого помещения (квартира, комната (в квартире), если жилое помещение расположено в многоквартирном доме)	—

ТЕХНИЧЕСКИЙ ПЛАН ЗДАНИЯ

(вид объекта недвижимости, в отношении которого подготовлен технический план, в родительном падеже)

Характеристики всех помещений, машино-мест в здании, сооружении —

кадастровый номер здания, сооружения (при наличии)

9	Вид (виды) разрешенного использования помещения	—
10	Наименование помещения	—
11	Кадастровый номер (при наличии) или обозначение на плане этажа (или поэтажном плане) квартиры, в которой расположена комната	—
12	Сведения об отнесении к общему имуществу в многоквартирном доме или к вспомогательным помещениям	—
13	Сведения об отнесении к специализированному жилищному фонду или к жилым помещениям наемного дома социального использования или наемного дома коммерческого использования	—
14	Сведения о включении помещения в единый государственный реестр объектов культурного наследия (памятников истории и культуры) народов Российской Федерации	
14.1	Регистрационный номер, вид и наименование объекта недвижимости в едином государственном реестре объектов культурного наследия (памятников истории и культуры) народов Российской Федерации либо регистрационный номер учетной карты объекта, представляющего собой историко-культурную ценность, вид и наименование выявленного объекта культурного наследия	—
14.2	Реквизиты решений Правительства Российской Федерации, органов охраны объектов культурного наследия о включении объекта недвижимости в единый государственный реестр объектов культурного наследия (памятников истории и культуры) народов Российской Федерации либо об отнесении объекта недвижимости к выявленным объектам культурного наследия, подлежащим государственной охране	—
14.3	Реквизиты документа, на основании которого установлены требования к сохранению, содержанию и использованию объектов культурного наследия (памятников истории и культуры) народов Российской Федерации, требования к обеспечению доступа к таким объектам либо выявленному объекту культурного наследия	—
Обозначение (номер) помещения, машино-места на плане здания, сооружения, плане этажа ММ55		
Кадастровый номер —		
№ п/п	Наименование характеристики	Значение характеристики
1	2	3
1	Вид объекта недвижимости (помещение, машино-место)	машино-место

ТЕХНИЧЕСКИЙ ПЛАН ЗДАНИЯ

(вид объекта недвижимости, в отношении которого подготовлен технический план, в родительном падеже)

Характеристики всех помещений, машино-мест в здании, сооружении —

кадастровый номер здания, сооружения (при наличии)

2	Ранее присвоенный государственный учетный номер помещения, машино-места (кадастровый, инвентарный или условный номер)	—
3	Кадастровый номер исходного объекта недвижимости (объектов недвижимости)	—
4	Номер, тип этажа (этажей), на котором (которых) расположено помещение, машино-место	Этаж -1
5	Адрес помещения, машино-места	Российская Федерация, Московская обл., г.о. Красногорск, д. Сабурово, ул. Заречная, д. 1, строение 1, м/м 55
	Местоположения помещения, машино-места	—
	Дополнение местоположения помещения, машино-места	—
6	Площадь помещения, машино-места (P), м ²	13,8
7	Назначение помещения	—
8	Вид жилого помещения (квартира, комната (в квартире), если жилое помещение расположено в многоквартирном доме)	—
9	Вид (виды) разрешенного использования помещения	—
10	Наименование помещения	—
11	Кадастровый номер (при наличии) или обозначение на плане этажа (или поэтажном плане) квартиры, в которой расположена комната	—
12	Сведения об отнесении к общему имуществу в многоквартирном доме или к вспомогательным помещениям	—
13	Сведения об отнесении к специализированному жилищному фонду или к жилым помещениям наемного дома социального использования или наемного дома коммерческого использования	—
14	Сведения о включении помещения в единый государственный реестр объектов культурного наследия (памятников истории и культуры) народов Российской Федерации	—
14.1	Регистрационный номер, вид и наименование объекта недвижимости в едином государственном реестре объектов культурного наследия (памятников истории и культуры) народов Российской Федерации либо регистрационный номер учетной карты объекта, представляющего собой историко-культурную ценность, вид и наименование выявленного объекта культурного наследия	—

ТЕХНИЧЕСКИЙ ПЛАН ЗДАНИЯ

(вид объекта недвижимости, в отношении которого подготовлен технический план, в родительном падеже)

Характеристики всех помещений, машино-мест в здании, сооружении —

кадастровый номер здания, сооружения (при наличии)

14.2	Реквизиты решений Правительства Российской Федерации, органов охраны объектов культурного наследия о включении объекта недвижимости в единый государственный реестр объектов культурного наследия (памятников истории и культуры) народов Российской Федерации либо об отнесении объекта недвижимости к выявленным объектам культурного наследия, подлежащим государственной охране	—
14.3	Реквизиты документа, на основании которого установлены требования к сохранению, содержанию и использованию объектов культурного наследия (памятников истории и культуры) народов Российской Федерации, требования к обеспечению доступа к таким объектам либо выявленному объекту культурного наследия	—

Обозначение (номер) помещения, машино-места на плане здания, сооружения, плане этажа ММ56

Кадастровый номер —

№ п/п	Наименование характеристики	Значение характеристики
1	2	3
1	Вид объекта недвижимости (помещение, машино-место)	машино-место
2	Ранее присвоенный государственный учетный номер помещения, машино-места (кадастровый, инвентарный или условный номер)	—
3	Кадастровый номер исходного объекта недвижимости (объектов недвижимости)	—
4	Номер, тип этажа (этажей), на котором (которых) расположено помещение, машино-место	Этаж -1
5	Адрес помещения, машино-места	Российская Федерация, Московская обл., г.о. Красногорск, д. Сабурово, ул. Заречная, д. 1, строение 1, м/м 56
	Местоположения помещения, машино-места	—
	Дополнение местоположения помещения, машино-места	—
6	Площадь помещения, машино-места (Р), м ²	13,8
7	Назначение помещения	—
8	Вид жилого помещения (квартира, комната (в квартире), если жилое помещение расположено в многоквартирном доме)	—
9	Вид (виды) разрешенного использования помещения	—
10	Наименование помещения	—
11	Кадастровый номер (при наличии) или обозначение на плане этажа (или поэтажном плане) квартиры, в которой расположена комната	—

ТЕХНИЧЕСКИЙ ПЛАН ЗДАНИЯ

(вид объекта недвижимости, в отношении которого подготовлен технический план, в родительном падеже)

Характеристики всех помещений, машино-мест в здании, сооружении —

кадастровый номер здания, сооружения (при наличии)

12	Сведения об отнесении к общему имуществу в многоквартирном доме или к вспомогательным помещениям	—
13	Сведения об отнесении к специализированному жилищному фонду или к жилым помещениям наемного дома социального использования или наемного дома коммерческого использования	—
14	Сведения о включении помещения в единый государственный реестр объектов культурного наследия (памятников истории и культуры) народов Российской Федерации	
14.1	Регистрационный номер, вид и наименование объекта недвижимости в едином государственном реестре объектов культурного наследия (памятников истории и культуры) народов Российской Федерации либо регистрационный номер учетной карты объекта, представляющего собой историко-культурную ценность, вид и наименование выявленного объекта культурного наследия	—
14.2	Реквизиты решений Правительства Российской Федерации, органов охраны объектов культурного наследия о включении объекта недвижимости в единый государственный реестр объектов культурного наследия (памятников истории и культуры) народов Российской Федерации либо об отнесении объекта недвижимости к выявленным объектам культурного наследия, подлежащим государственной охране	—
14.3	Реквизиты документа, на основании которого установлены требования к сохранению, содержанию и использованию объектов культурного наследия (памятников истории и культуры) народов Российской Федерации, требования к обеспечению доступа к таким объектам либо выявленному объекту культурного наследия	—

Обозначение (номер) помещения, машино-места на плане здания, сооружения, плане этажа ММ57

Кадастровый номер —

№ п/п	Наименование характеристики	Значение характеристики
1	2	3
1	Вид объекта недвижимости (помещение, машино-место)	машино-место
2	Ранее присвоенный государственный учетный номер помещения, машино-места (кадастровый, инвентарный или условный номер)	—
3	Кадастровый номер исходного объекта недвижимости (объектов недвижимости)	—
4	Номер, тип этажа (этажей), на котором (которых) расположено помещение, машино-место	Этаж -1

ТЕХНИЧЕСКИЙ ПЛАН ЗДАНИЯ

(вид объекта недвижимости, в отношении которого подготовлен технический план, в родительном падеже)

Характеристики всех помещений, машино-мест в здании, сооружении —

кадастровый номер здания, сооружения (при наличии)

5	Адрес помещения, машино-места	Российская Федерация, Московская обл., г.о. Красногорск, д. Сабурово, ул. Заречная, д. 1, строение 1, м/м 57
	Местоположения помещения, машино-места	—
	Дополнение местоположения помещения, машино-места	—
6	Площадь помещения, машино-места (P), м²	13,8
7	Назначение помещения	—
8	Вид жилого помещения (квартира, комната (в квартире), если жилое помещение расположено в многоквартирном доме	—
9	Вид (виды) разрешенного использования помещения	—
10	Наименование помещения	—
11	Кадастровый номер (при наличии) или обозначение на плане этажа (или поэтажном плане) квартиры, в которой расположена комната	—
12	Сведения об отнесении к общему имуществу в многоквартирном доме или к вспомогательным помещениям	—
13	Сведения об отнесении к специализированному жилищному фонду или к жилым помещениям наемного дома социального использования или наемного дома коммерческого использования	—
14	Сведения о включении помещения в единый государственный реестр объектов культурного наследия (памятников истории и культуры) народов Российской Федерации	
14.1	Регистрационный номер, вид и наименование объекта недвижимости в едином государственном реестре объектов культурного наследия (памятников истории и культуры) народов Российской Федерации либо регистрационный номер учетной карты объекта, представляющего собой историко-культурную ценность, вид и наименование выявленного объекта культурного наследия	—
14.2	Реквизиты решений Правительства Российской Федерации, органов охраны объектов культурного наследия о включении объекта недвижимости в единый государственный реестр объектов культурного наследия (памятников истории и культуры) народов Российской Федерации либо об отнесении объекта недвижимости к выявленным объектам культурного наследия, подлежащим государственной охране	—

ТЕХНИЧЕСКИЙ ПЛАН ЗДАНИЯ

(вид объекта недвижимости, в отношении которого подготовлен технический план, в родительном падеже)

Характеристики всех помещений, машино-мест в здании, сооружении —

кадастровый номер здания, сооружения (при наличии)

14.3	Реквизиты документа, на основании которого установлены требования к сохранению, содержанию и использованию объектов культурного наследия (памятников истории и культуры) народов Российской Федерации, требования к обеспечению доступа к таким объектам либо выявленному объекту культурного наследия	—
------	--	---

Обозначение (номер) помещения, машино-места на плане здания, сооружения, плане этажа ММ58

Кадастровый номер —

№ п/п	Наименование характеристики	Значение характеристики
1	2	3
1	Вид объекта недвижимости (помещение, машино-место)	машино-место
2	Ранее присвоенный государственный учетный номер помещения, машино-места (кадастровый, инвентарный или условный номер)	—
3	Кадастровый номер исходного объекта недвижимости (объектов недвижимости)	—
4	Номер, тип этажа (этажей), на котором (которых) расположено помещение, машино-место	Этаж -1
5	Адрес помещения, машино-места	Российская Федерация, Московская обл., г.о. Красногорск, д. Сабурово, ул. Заречная, д. 1, строение 1, м/м 58
	Местоположения помещения, машино-места	—
	Дополнение местоположения помещения, машино-места	—
6	Площадь помещения, машино-места (Р), м ²	13,8
7	Назначение помещения	—
8	Вид жилого помещения (квартира, комната (в квартире), если жилое помещение расположено в многоквартирном доме)	—
9	Вид (виды) разрешенного использования помещения	—
10	Наименование помещения	—
11	Кадастровый номер (при наличии) или обозначение на плане этажа (или поэтажном плане) квартиры, в которой расположена комната	—
12	Сведения об отнесении к общему имуществу в многоквартирном доме или к вспомогательным помещениям	—
13	Сведения об отнесении к специализированному жилищному фонду или к жилым помещениям наемного дома социального использования или наемного дома коммерческого использования	—
14	Сведения о включении помещения в единый государственный реестр объектов культурного наследия (памятников истории и культуры) народов Российской Федерации	—

ТЕХНИЧЕСКИЙ ПЛАН ЗДАНИЯ

(вид объекта недвижимости, в отношении которого подготовлен технический план, в родительном падеже)

Характеристики всех помещений, машино-мест в здании, сооружении —

кадастровый номер здания, сооружения (при наличии)

14.1	Регистрационный номер, вид и наименование объекта недвижимости в едином государственном реестре объектов культурного наследия (памятников истории и культуры) народов Российской Федерации либо регистрационный номер учетной карты объекта, представляющего собой историко-культурную ценность, вид и наименование выявленного объекта культурного наследия	—
14.2	Реквизиты решений Правительства Российской Федерации, органов охраны объектов культурного наследия о включении объекта недвижимости в единый государственный реестр объектов культурного наследия (памятников истории и культуры) народов Российской Федерации либо об отнесении объекта недвижимости к выявленным объектам культурного наследия, подлежащим государственной охране	—
14.3	Реквизиты документа, на основании которого установлены требования к сохранению, содержанию и использованию объектов культурного наследия (памятников истории и культуры) народов Российской Федерации, требования к обеспечению доступа к таким объектам либо выявленному объекту культурного наследия	—

Обозначение (номер) помещения, машино-места на плане здания, сооружения, плане этажа ММ59

Кадастровый номер —

№ п/п	Наименование характеристики	Значение характеристики
1	2	3
1	Вид объекта недвижимости (помещение, машино-место)	машино-место
2	Ранее присвоенный государственный учетный номер помещения, машино-места (кадастровый, инвентарный или условный номер)	—
3	Кадастровый номер исходного объекта недвижимости (объектов недвижимости)	—
4	Номер, тип этажа (этажей), на котором (которых) расположено помещение, машино-место	Этаж -1
5	Адрес помещения, машино-места	Российская Федерация, Московская обл., г.о. Красногорск, д. Сабурово, ул. Заречная, д. 1, строение 1, м/м 59
	Местоположения помещения, машино-места	—
	Дополнение местоположения помещения, машино-места	—
6	Площадь помещения, машино-места (Р), м ²	13,8
7	Назначение помещения	—
8	Вид жилого помещения (квартира, комната (в квартире), если жилое помещение расположено в многоквартирном доме)	—

ТЕХНИЧЕСКИЙ ПЛАН ЗДАНИЯ

(вид объекта недвижимости, в отношении которого подготовлен технический план, в родительном падеже)

Характеристики всех помещений, машино-мест в здании, сооружении —

кадастровый номер здания, сооружения (при наличии)

9	Вид (виды) разрешенного использования помещения	—
10	Наименование помещения	—
11	Кадастровый номер (при наличии) или обозначение на плане этажа (или поэтажном плане) квартиры, в которой расположена комната	—
12	Сведения об отнесении к общему имуществу в многоквартирном доме или к вспомогательным помещениям	—
13	Сведения об отнесении к специализированному жилищному фонду или к жилым помещениям наемного дома социального использования или наемного дома коммерческого использования	—
14	Сведения о включении помещения в единый государственный реестр объектов культурного наследия (памятников истории и культуры) народов Российской Федерации	
14.1	Регистрационный номер, вид и наименование объекта недвижимости в едином государственном реестре объектов культурного наследия (памятников истории и культуры) народов Российской Федерации либо регистрационный номер учетной карты объекта, представляющего собой историко-культурную ценность, вид и наименование выявленного объекта культурного наследия	—
14.2	Реквизиты решений Правительства Российской Федерации, органов охраны объектов культурного наследия о включении объекта недвижимости в единый государственный реестр объектов культурного наследия (памятников истории и культуры) народов Российской Федерации либо об отнесении объекта недвижимости к выявленным объектам культурного наследия, подлежащим государственной охране	—
14.3	Реквизиты документа, на основании которого установлены требования к сохранению, содержанию и использованию объектов культурного наследия (памятников истории и культуры) народов Российской Федерации, требования к обеспечению доступа к таким объектам либо выявленному объекту культурного наследия	—
Обозначение (номер) помещения, машино-места на плане здания, сооружения, плане этажа ММ60		
Кадастровый номер —		
№ п/п	Наименование характеристики	Значение характеристики
1	2	3
1	Вид объекта недвижимости (помещение, машино-место)	машино-место

ТЕХНИЧЕСКИЙ ПЛАН ЗДАНИЯ

(вид объекта недвижимости, в отношении которого подготовлен технический план, в родительном падеже)

Характеристики всех помещений, машино-мест в здании, сооружении —

кадастровый номер здания, сооружения (при наличии)

2	Ранее присвоенный государственный учетный номер помещения, машино-места (кадастровый, инвентарный или условный номер)	—
3	Кадастровый номер исходного объекта недвижимости (объектов недвижимости)	—
4	Номер, тип этажа (этажей), на котором (которых) расположено помещение, машино-место	Этаж -1
5	Адрес помещения, машино-места	Российская Федерация, Московская обл., г.о. Красногорск, д. Сабурово, ул. Заречная, д. 1, строение 1, м/м 60
	Местоположения помещения, машино-места	—
	Дополнение местоположения помещения, машино-места	—
6	Площадь помещения, машино-места (P), м ²	14,0
7	Назначение помещения	—
8	Вид жилого помещения (квартира, комната (в квартире), если жилое помещение расположено в многоквартирном доме)	—
9	Вид (виды) разрешенного использования помещения	—
10	Наименование помещения	—
11	Кадастровый номер (при наличии) или обозначение на плане этажа (или поэтажном плане) квартиры, в которой расположена комната	—
12	Сведения об отнесении к общему имуществу в многоквартирном доме или к вспомогательным помещениям	—
13	Сведения об отнесении к специализированному жилищному фонду или к жилым помещениям наемного дома социального использования или наемного дома коммерческого использования	—
14	Сведения о включении помещения в единый государственный реестр объектов культурного наследия (памятников истории и культуры) народов Российской Федерации	—
14.1	Регистрационный номер, вид и наименование объекта недвижимости в едином государственном реестре объектов культурного наследия (памятников истории и культуры) народов Российской Федерации либо регистрационный номер учетной карты объекта, представляющего собой историко-культурную ценность, вид и наименование выявленного объекта культурного наследия	—

ТЕХНИЧЕСКИЙ ПЛАН ЗДАНИЯ

(вид объекта недвижимости, в отношении которого подготовлен технический план, в родительном падеже)

Характеристики всех помещений, машино-мест в здании, сооружении —

кадастровый номер здания, сооружения (при наличии)

14.2	Реквизиты решений Правительства Российской Федерации, органов охраны объектов культурного наследия о включении объекта недвижимости в единый государственный реестр объектов культурного наследия (памятников истории и культуры) народов Российской Федерации либо об отнесении объекта недвижимости к выявленным объектам культурного наследия, подлежащим государственной охране	—
14.3	Реквизиты документа, на основании которого установлены требования к сохранению, содержанию и использованию объектов культурного наследия (памятников истории и культуры) народов Российской Федерации, требования к обеспечению доступа к таким объектам либо выявленному объекту культурного наследия	—

Обозначение (номер) помещения, машино-места на плане здания, сооружения, плане этажа ММ61

Кадастровый номер —

№ п/п	Наименование характеристики	Значение характеристики
1	2	3
1	Вид объекта недвижимости (помещение, машино-место)	машино-место
2	Ранее присвоенный государственный учетный номер помещения, машино-места (кадастровый, инвентарный или условный номер)	—
3	Кадастровый номер исходного объекта недвижимости (объектов недвижимости)	—
4	Номер, тип этажа (этажей), на котором (которых) расположено помещение, машино-место	Этаж -1
5	Адрес помещения, машино-места	Российская Федерация, Московская обл., г.о. Красногорск, д. Сабурово, ул. Заречная, д. 1, строение 1, м/м 61
	Местоположения помещения, машино-места	—
	Дополнение местоположения помещения, машино-места	—
6	Площадь помещения, машино-места (Р), м ²	14,0
7	Назначение помещения	—
8	Вид жилого помещения (квартира, комната (в квартире), если жилое помещение расположено в многоквартирном доме)	—
9	Вид (виды) разрешенного использования помещения	—
10	Наименование помещения	—
11	Кадастровый номер (при наличии) или обозначение на плане этажа (или поэтажном плане) квартиры, в которой расположена комната	—

ТЕХНИЧЕСКИЙ ПЛАН ЗДАНИЯ

(вид объекта недвижимости, в отношении которого подготовлен технический план, в родительном падеже)

Характеристики всех помещений, машино-мест в здании, сооружении —

кадастровый номер здания, сооружения (при наличии)

12	Сведения об отнесении к общему имуществу в многоквартирном доме или к вспомогательным помещениям	—
13	Сведения об отнесении к специализированному жилищному фонду или к жилым помещениям наемного дома социального использования или наемного дома коммерческого использования	—
14	Сведения о включении помещения в единый государственный реестр объектов культурного наследия (памятников истории и культуры) народов Российской Федерации	
14.1	Регистрационный номер, вид и наименование объекта недвижимости в едином государственном реестре объектов культурного наследия (памятников истории и культуры) народов Российской Федерации либо регистрационный номер учетной карты объекта, представляющего собой историко-культурную ценность, вид и наименование выявленного объекта культурного наследия	—
14.2	Реквизиты решений Правительства Российской Федерации, органов охраны объектов культурного наследия о включении объекта недвижимости в единый государственный реестр объектов культурного наследия (памятников истории и культуры) народов Российской Федерации либо об отнесении объекта недвижимости к выявленным объектам культурного наследия, подлежащим государственной охране	—
14.3	Реквизиты документа, на основании которого установлены требования к сохранению, содержанию и использованию объектов культурного наследия (памятников истории и культуры) народов Российской Федерации, требования к обеспечению доступа к таким объектам либо выявленному объекту культурного наследия	—

Обозначение (номер) помещения, машино-места на плане здания, сооружения, плане этажа ММ62

Кадастровый номер —

№ п/п	Наименование характеристики	Значение характеристики
1	2	3
1	Вид объекта недвижимости (помещение, машино-место)	машино-место
2	Ранее присвоенный государственный учетный номер помещения, машино-места (кадастровый, инвентарный или условный номер)	—
3	Кадастровый номер исходного объекта недвижимости (объектов недвижимости)	—
4	Номер, тип этажа (этажей), на котором (которых) расположено помещение, машино-место	Этаж -1

ТЕХНИЧЕСКИЙ ПЛАН ЗДАНИЯ

(вид объекта недвижимости, в отношении которого подготовлен технический план, в родительном падеже)

Характеристики всех помещений, машино-мест в здании, сооружении —

кадастровый номер здания, сооружения (при наличии)

5	Адрес помещения, машино-места	Российская Федерация, Московская обл., г.о. Красногорск, д. Сабурово, ул. Заречная, д. 1, строение 1, м/м 62
	Местоположения помещения, машино-места	—
	Дополнение местоположения помещения, машино-места	—
6	Площадь помещения, машино-места (Р), м²	14,0
7	Назначение помещения	—
8	Вид жилого помещения (квартира, комната (в квартире), если жилое помещение расположено в многоквартирном доме	—
9	Вид (виды) разрешенного использования помещения	—
10	Наименование помещения	—
11	Кадастровый номер (при наличии) или обозначение на плане этажа (или поэтажном плане) квартиры, в которой расположена комната	—
12	Сведения об отнесении к общему имуществу в многоквартирном доме или к вспомогательным помещениям	—
13	Сведения об отнесении к специализированному жилищному фонду или к жилым помещениям наемного дома социального использования или наемного дома коммерческого использования	—
14	Сведения о включении помещения в единый государственный реестр объектов культурного наследия (памятников истории и культуры) народов Российской Федерации	
14.1	Регистрационный номер, вид и наименование объекта недвижимости в едином государственном реестре объектов культурного наследия (памятников истории и культуры) народов Российской Федерации либо регистрационный номер учетной карты объекта, представляющего собой историко-культурную ценность, вид и наименование выявленного объекта культурного наследия	—
14.2	Реквизиты решений Правительства Российской Федерации, органов охраны объектов культурного наследия о включении объекта недвижимости в единый государственный реестр объектов культурного наследия (памятников истории и культуры) народов Российской Федерации либо об отнесении объекта недвижимости к выявленным объектам культурного наследия, подлежащим государственной охране	—

ТЕХНИЧЕСКИЙ ПЛАН ЗДАНИЯ

(вид объекта недвижимости, в отношении которого подготовлен технический план, в родительном падеже)

Характеристики всех помещений, машино-мест в здании, сооружении —

кадастровый номер здания, сооружения (при наличии)

14.3	Реквизиты документа, на основании которого установлены требования к сохранению, содержанию и использованию объектов культурного наследия (памятников истории и культуры) народов Российской Федерации, требования к обеспечению доступа к таким объектам либо выявленному объекту культурного наследия	—
------	--	---

Обозначение (номер) помещения, машино-места на плане здания, сооружения, плане этажа ММ63

Кадастровый номер —

№ п/п	Наименование характеристики	Значение характеристики
1	2	3
1	Вид объекта недвижимости (помещение, машино-место)	машино-место
2	Ранее присвоенный государственный учетный номер помещения, машино-места (кадастровый, инвентарный или условный номер)	—
3	Кадастровый номер исходного объекта недвижимости (объектов недвижимости)	—
4	Номер, тип этажа (этажей), на котором (которых) расположено помещение, машино-место	Этаж -1
5	Адрес помещения, машино-места	Российская Федерация, Московская обл., г.о. Красногорск, д. Сабурово, ул. Заречная, д. 1, строение 1, м/м 63
	Местоположения помещения, машино-места	—
	Дополнение местоположения помещения, машино-места	—
6	Площадь помещения, машино-места (Р), м ²	14,0
7	Назначение помещения	—
8	Вид жилого помещения (квартира, комната (в квартире), если жилое помещение расположено в многоквартирном доме)	—
9	Вид (виды) разрешенного использования помещения	—
10	Наименование помещения	—
11	Кадастровый номер (при наличии) или обозначение на плане этажа (или поэтажном плане) квартиры, в которой расположена комната	—
12	Сведения об отнесении к общему имуществу в многоквартирном доме или к вспомогательным помещениям	—
13	Сведения об отнесении к специализированному жилищному фонду или к жилым помещениям наемного дома социального использования или наемного дома коммерческого использования	—
14	Сведения о включении помещения в единый государственный реестр объектов культурного наследия (памятников истории и культуры) народов Российской Федерации	—

ТЕХНИЧЕСКИЙ ПЛАН ЗДАНИЯ

(вид объекта недвижимости, в отношении которого подготовлен технический план, в родительном падеже)

Характеристики всех помещений, машино-мест в здании, сооружении —

кадастровый номер здания, сооружения (при наличии)

14.1	Регистрационный номер, вид и наименование объекта недвижимости в едином государственном реестре объектов культурного наследия (памятников истории и культуры) народов Российской Федерации либо регистрационный номер учетной карты объекта, представляющего собой историко-культурную ценность, вид и наименование выявленного объекта культурного наследия	—
14.2	Реквизиты решений Правительства Российской Федерации, органов охраны объектов культурного наследия о включении объекта недвижимости в единый государственный реестр объектов культурного наследия (памятников истории и культуры) народов Российской Федерации либо об отнесении объекта недвижимости к выявленным объектам культурного наследия, подлежащим государственной охране	—
14.3	Реквизиты документа, на основании которого установлены требования к сохранению, содержанию и использованию объектов культурного наследия (памятников истории и культуры) народов Российской Федерации, требования к обеспечению доступа к таким объектам либо выявленному объекту культурного наследия	—

Обозначение (номер) помещения, машино-места на плане здания, сооружения, плане этажа ММ64

Кадастровый номер —

№ п/п	Наименование характеристики	Значение характеристики
1	2	3
1	Вид объекта недвижимости (помещение, машино-место)	машино-место
2	Ранее присвоенный государственный учетный номер помещения, машино-места (кадастровый, инвентарный или условный номер)	—
3	Кадастровый номер исходного объекта недвижимости (объектов недвижимости)	—
4	Номер, тип этажа (этажей), на котором (которых) расположено помещение, машино-место	Этаж -1
5	Адрес помещения, машино-места	Российская Федерация, Московская обл., г.о. Красногорск, д. Сабурово, ул. Заречная, д. 1, строение 1, м/м 64
	Местоположения помещения, машино-места	—
	Дополнение местоположения помещения, машино-места	—
6	Площадь помещения, машино-места (Р), м ²	14,0
7	Назначение помещения	—
8	Вид жилого помещения (квартира, комната (в квартире), если жилое помещение расположено в многоквартирном доме)	—

ТЕХНИЧЕСКИЙ ПЛАН ЗДАНИЯ

(вид объекта недвижимости, в отношении которого подготовлен технический план, в родительном падеже)

Характеристики всех помещений, машино-мест в здании, сооружении —

кадастровый номер здания, сооружения (при наличии)

9	Вид (виды) разрешенного использования помещения	—
10	Наименование помещения	—
11	Кадастровый номер (при наличии) или обозначение на плане этажа (или поэтажном плане) квартиры, в которой расположена комната	—
12	Сведения об отнесении к общему имуществу в многоквартирном доме или к вспомогательным помещениям	—
13	Сведения об отнесении к специализированному жилищному фонду или к жилым помещениям наемного дома социального использования или наемного дома коммерческого использования	—
14	Сведения о включении помещения в единый государственный реестр объектов культурного наследия (памятников истории и культуры) народов Российской Федерации	
14.1	Регистрационный номер, вид и наименование объекта недвижимости в едином государственном реестре объектов культурного наследия (памятников истории и культуры) народов Российской Федерации либо регистрационный номер учетной карты объекта, представляющего собой историко-культурную ценность, вид и наименование выявленного объекта культурного наследия	—
14.2	Реквизиты решений Правительства Российской Федерации, органов охраны объектов культурного наследия о включении объекта недвижимости в единый государственный реестр объектов культурного наследия (памятников истории и культуры) народов Российской Федерации либо об отнесении объекта недвижимости к выявленным объектам культурного наследия, подлежащим государственной охране	—
14.3	Реквизиты документа, на основании которого установлены требования к сохранению, содержанию и использованию объектов культурного наследия (памятников истории и культуры) народов Российской Федерации, требования к обеспечению доступа к таким объектам либо выявленному объекту культурного наследия	—
Обозначение (номер) помещения, машино-места на плане здания, сооружения, плане этажа ММ65		
Кадастровый номер —		
№ п/п	Наименование характеристики	Значение характеристики
1	2	3
1	Вид объекта недвижимости (помещение, машино-место)	машино-место

ТЕХНИЧЕСКИЙ ПЛАН ЗДАНИЯ

(вид объекта недвижимости, в отношении которого подготовлен технический план, в родительном падеже)

Характеристики всех помещений, машино-мест в здании, сооружении —

кадастровый номер здания, сооружения (при наличии)

2	Ранее присвоенный государственный учетный номер помещения, машино-места (кадастровый, инвентарный или условный номер)	—
3	Кадастровый номер исходного объекта недвижимости (объектов недвижимости)	—
4	Номер, тип этажа (этажей), на котором (которых) расположено помещение, машино-место	Этаж -1
5	Адрес помещения, машино-места	Российская Федерация, Московская обл., г.о. Красногорск, д. Сабурово, ул. Заречная, д. 1, строение 1, м/м 65
	Местоположения помещения, машино-места	—
	Дополнение местоположения помещения, машино-места	—
6	Площадь помещения, машино-места (P), м ²	14,0
7	Назначение помещения	—
8	Вид жилого помещения (квартира, комната (в квартире), если жилое помещение расположено в многоквартирном доме)	—
9	Вид (виды) разрешенного использования помещения	—
10	Наименование помещения	—
11	Кадастровый номер (при наличии) или обозначение на плане этажа (или поэтажном плане) квартиры, в которой расположена комната	—
12	Сведения об отнесении к общему имуществу в многоквартирном доме или к вспомогательным помещениям	—
13	Сведения об отнесении к специализированному жилищному фонду или к жилым помещениям наемного дома социального использования или наемного дома коммерческого использования	—
14	Сведения о включении помещения в единый государственный реестр объектов культурного наследия (памятников истории и культуры) народов Российской Федерации	—
14.1	Регистрационный номер, вид и наименование объекта недвижимости в едином государственном реестре объектов культурного наследия (памятников истории и культуры) народов Российской Федерации либо регистрационный номер учетной карты объекта, представляющего собой историко-культурную ценность, вид и наименование выявленного объекта культурного наследия	—

ТЕХНИЧЕСКИЙ ПЛАН ЗДАНИЯ

(вид объекта недвижимости, в отношении которого подготовлен технический план, в родительном падеже)

Характеристики всех помещений, машино-мест в здании, сооружении —

кадастровый номер здания, сооружения (при наличии)

14.2	Реквизиты решений Правительства Российской Федерации, органов охраны объектов культурного наследия о включении объекта недвижимости в единый государственный реестр объектов культурного наследия (памятников истории и культуры) народов Российской Федерации либо об отнесении объекта недвижимости к выявленным объектам культурного наследия, подлежащим государственной охране	—
14.3	Реквизиты документа, на основании которого установлены требования к сохранению, содержанию и использованию объектов культурного наследия (памятников истории и культуры) народов Российской Федерации, требования к обеспечению доступа к таким объектам либо выявленному объекту культурного наследия	—

Обозначение (номер) помещения, машино-места на плане здания, сооружения, плане этажа ММ66

Кадастровый номер —

№ п/п	Наименование характеристики	Значение характеристики
1	2	3
1	Вид объекта недвижимости (помещение, машино-место)	машино-место
2	Ранее присвоенный государственный учетный номер помещения, машино-места (кадастровый, инвентарный или условный номер)	—
3	Кадастровый номер исходного объекта недвижимости (объектов недвижимости)	—
4	Номер, тип этажа (этажей), на котором (которых) расположено помещение, машино-место	Этаж -1
5	Адрес помещения, машино-места	Российская Федерация, Московская обл., г.о. Красногорск, д. Сабурово, ул. Заречная, д. 1, строение 1, м/м 66
	Местоположения помещения, машино-места	—
	Дополнение местоположения помещения, машино-места	—
6	Площадь помещения, машино-места (Р), м ²	14,0
7	Назначение помещения	—
8	Вид жилого помещения (квартира, комната (в квартире), если жилое помещение расположено в многоквартирном доме)	—
9	Вид (виды) разрешенного использования помещения	—
10	Наименование помещения	—
11	Кадастровый номер (при наличии) или обозначение на плане этажа (или поэтажном плане) квартиры, в которой расположена комната	—

ТЕХНИЧЕСКИЙ ПЛАН ЗДАНИЯ

(вид объекта недвижимости, в отношении которого подготовлен технический план, в родительном падеже)

Характеристики всех помещений, машино-мест в здании, сооружении —

кадастровый номер здания, сооружения (при наличии)

12	Сведения об отнесении к общему имуществу в многоквартирном доме или к вспомогательным помещениям	—
13	Сведения об отнесении к специализированному жилищному фонду или к жилым помещениям наемного дома социального использования или наемного дома коммерческого использования	—
14	Сведения о включении помещения в единый государственный реестр объектов культурного наследия (памятников истории и культуры) народов Российской Федерации	
14.1	Регистрационный номер, вид и наименование объекта недвижимости в едином государственном реестре объектов культурного наследия (памятников истории и культуры) народов Российской Федерации либо регистрационный номер учетной карты объекта, представляющего собой историко-культурную ценность, вид и наименование выявленного объекта культурного наследия	—
14.2	Реквизиты решений Правительства Российской Федерации, органов охраны объектов культурного наследия о включении объекта недвижимости в единый государственный реестр объектов культурного наследия (памятников истории и культуры) народов Российской Федерации либо об отнесении объекта недвижимости к выявленным объектам культурного наследия, подлежащим государственной охране	—
14.3	Реквизиты документа, на основании которого установлены требования к сохранению, содержанию и использованию объектов культурного наследия (памятников истории и культуры) народов Российской Федерации, требования к обеспечению доступа к таким объектам либо выявленному объекту культурного наследия	—

Обозначение (номер) помещения, машино-места на плане здания, сооружения, плане этажа ММ67

Кадастровый номер —

№ п/п	Наименование характеристики	Значение характеристики
1	2	3
1	Вид объекта недвижимости (помещение, машино-место)	машино-место
2	Ранее присвоенный государственный учетный номер помещения, машино-места (кадастровый, инвентарный или условный номер)	—
3	Кадастровый номер исходного объекта недвижимости (объектов недвижимости)	—
4	Номер, тип этажа (этажей), на котором (которых) расположено помещение, машино-место	Этаж -1

ТЕХНИЧЕСКИЙ ПЛАН ЗДАНИЯ

(вид объекта недвижимости, в отношении которого подготовлен технический план, в родительном падеже)

Характеристики всех помещений, машино-мест в здании, сооружении —

кадастровый номер здания, сооружения (при наличии)

5	Адрес помещения, машино-места	Российская Федерация, Московская обл., г.о. Красногорск, д. Сабурово, ул. Заречная, д. 1, строение 1, м/м 67
	Местоположения помещения, машино-места	—
	Дополнение местоположения помещения, машино-места	—
6	Площадь помещения, машино-места (P), м²	14,0
7	Назначение помещения	—
8	Вид жилого помещения (квартира, комната (в квартире), если жилое помещение расположено в многоквартирном доме)	—
9	Вид (виды) разрешенного использования помещения	—
10	Наименование помещения	—
11	Кадастровый номер (при наличии) или обозначение на плане этажа (или поэтажном плане) квартиры, в которой расположена комната	—
12	Сведения об отнесении к общему имуществу в многоквартирном доме или к вспомогательным помещениям	—
13	Сведения об отнесении к специализированному жилищному фонду или к жилым помещениям наемного дома социального использования или наемного дома коммерческого использования	—
14	Сведения о включении помещения в единый государственный реестр объектов культурного наследия (памятников истории и культуры) народов Российской Федерации	
14.1	Регистрационный номер, вид и наименование объекта недвижимости в едином государственном реестре объектов культурного наследия (памятников истории и культуры) народов Российской Федерации либо регистрационный номер учетной карты объекта, представляющего собой историко-культурную ценность, вид и наименование выявленного объекта культурного наследия	—
14.2	Реквизиты решений Правительства Российской Федерации, органов охраны объектов культурного наследия о включении объекта недвижимости в единый государственный реестр объектов культурного наследия (памятников истории и культуры) народов Российской Федерации либо об отнесении объекта недвижимости к выявленным объектам культурного наследия, подлежащим государственной охране	—

ТЕХНИЧЕСКИЙ ПЛАН ЗДАНИЯ

(вид объекта недвижимости, в отношении которого подготовлен технический план, в родительном падеже)

Характеристики всех помещений, машино-мест в здании, сооружении —

кадастровый номер здания, сооружения (при наличии)

14.3	Реквизиты документа, на основании которого установлены требования к сохранению, содержанию и использованию объектов культурного наследия (памятников истории и культуры) народов Российской Федерации, требования к обеспечению доступа к таким объектам либо выявленному объекту культурного наследия	—
------	--	---

Обозначение (номер) помещения, машино-места на плане здания, сооружения, плане этажа ММ68

Кадастровый номер —

№ п/п	Наименование характеристики	Значение характеристики
1	2	3
1	Вид объекта недвижимости (помещение, машино-место)	машино-место
2	Ранее присвоенный государственный учетный номер помещения, машино-места (кадастровый, инвентарный или условный номер)	—
3	Кадастровый номер исходного объекта недвижимости (объектов недвижимости)	—
4	Номер, тип этажа (этажей), на котором (которых) расположено помещение, машино-место	Этаж -1
5	Адрес помещения, машино-места	Российская Федерация, Московская обл., г.о. Красногорск, д. Сабурово, ул. Заречная, д. 1, строение 1, м/м 68
	Местоположения помещения, машино-места	—
	Дополнение местоположения помещения, машино-места	—
6	Площадь помещения, машино-места (Р), м ²	14,0
7	Назначение помещения	—
8	Вид жилого помещения (квартира, комната (в квартире), если жилое помещение расположено в многоквартирном доме)	—
9	Вид (виды) разрешенного использования помещения	—
10	Наименование помещения	—
11	Кадастровый номер (при наличии) или обозначение на плане этажа (или поэтажном плане) квартиры, в которой расположена комната	—
12	Сведения об отнесении к общему имуществу в многоквартирном доме или к вспомогательным помещениям	—
13	Сведения об отнесении к специализированному жилищному фонду или к жилым помещениям наемного дома социального использования или наемного дома коммерческого использования	—
14	Сведения о включении помещения в единый государственный реестр объектов культурного наследия (памятников истории и культуры) народов Российской Федерации	—

ТЕХНИЧЕСКИЙ ПЛАН ЗДАНИЯ

(вид объекта недвижимости, в отношении которого подготовлен технический план, в родительном падеже)

Характеристики всех помещений, машино-мест в здании, сооружении —

кадастровый номер здания, сооружения (при наличии)

14.1	Регистрационный номер, вид и наименование объекта недвижимости в едином государственном реестре объектов культурного наследия (памятников истории и культуры) народов Российской Федерации либо регистрационный номер учетной карты объекта, представляющего собой историко-культурную ценность, вид и наименование выявленного объекта культурного наследия	—
14.2	Реквизиты решений Правительства Российской Федерации, органов охраны объектов культурного наследия о включении объекта недвижимости в единый государственный реестр объектов культурного наследия (памятников истории и культуры) народов Российской Федерации либо об отнесении объекта недвижимости к выявленным объектам культурного наследия, подлежащим государственной охране	—
14.3	Реквизиты документа, на основании которого установлены требования к сохранению, содержанию и использованию объектов культурного наследия (памятников истории и культуры) народов Российской Федерации, требования к обеспечению доступа к таким объектам либо выявленному объекту культурного наследия	—

Обозначение (номер) помещения, машино-места на плане здания, сооружения, плане этажа ММ69

Кадастровый номер —

№ п/п	Наименование характеристики	Значение характеристики
1	2	3
1	Вид объекта недвижимости (помещение, машино-место)	машино-место
2	Ранее присвоенный государственный учетный номер помещения, машино-места (кадастровый, инвентарный или условный номер)	—
3	Кадастровый номер исходного объекта недвижимости (объектов недвижимости)	—
4	Номер, тип этажа (этажей), на котором (которых) расположено помещение, машино-место	Этаж -1
5	Адрес помещения, машино-места	Российская Федерация, Московская обл., г.о. Красногорск, д. Сабурово, ул. Заречная, д. 1, строение 1, м/м 69
	Местоположения помещения, машино-места	—
	Дополнение местоположения помещения, машино-места	—
6	Площадь помещения, машино-места (Р), м ²	14,0
7	Назначение помещения	—
8	Вид жилого помещения (квартира, комната (в квартире), если жилое помещение расположено в многоквартирном доме)	—

ТЕХНИЧЕСКИЙ ПЛАН ЗДАНИЯ

(вид объекта недвижимости, в отношении которого подготовлен технический план, в родительном падеже)

Характеристики всех помещений, машино-мест в здании, сооружении —

кадастровый номер здания, сооружения (при наличии)

9	Вид (виды) разрешенного использования помещения	—
10	Наименование помещения	—
11	Кадастровый номер (при наличии) или обозначение на плане этажа (или поэтажном плане) квартиры, в которой расположена комната	—
12	Сведения об отнесении к общему имуществу в многоквартирном доме или к вспомогательным помещениям	—
13	Сведения об отнесении к специализированному жилищному фонду или к жилым помещениям наемного дома социального использования или наемного дома коммерческого использования	—
14	Сведения о включении помещения в единый государственный реестр объектов культурного наследия (памятников истории и культуры) народов Российской Федерации	
14.1	Регистрационный номер, вид и наименование объекта недвижимости в едином государственном реестре объектов культурного наследия (памятников истории и культуры) народов Российской Федерации либо регистрационный номер учетной карты объекта, представляющего собой историко-культурную ценность, вид и наименование выявленного объекта культурного наследия	—
14.2	Реквизиты решений Правительства Российской Федерации, органов охраны объектов культурного наследия о включении объекта недвижимости в единый государственный реестр объектов культурного наследия (памятников истории и культуры) народов Российской Федерации либо об отнесении объекта недвижимости к выявленным объектам культурного наследия, подлежащим государственной охране	—
14.3	Реквизиты документа, на основании которого установлены требования к сохранению, содержанию и использованию объектов культурного наследия (памятников истории и культуры) народов Российской Федерации, требования к обеспечению доступа к таким объектам либо выявленному объекту культурного наследия	—
Обозначение (номер) помещения, машино-места на плане здания, сооружения, плане этажа ММ70		
Кадастровый номер —		
№ п/п	Наименование характеристики	Значение характеристики
1	2	3
1	Вид объекта недвижимости (помещение, машино-место)	машино-место

ТЕХНИЧЕСКИЙ ПЛАН ЗДАНИЯ

(вид объекта недвижимости, в отношении которого подготовлен технический план, в родительном падеже)

Характеристики всех помещений, машино-мест в здании, сооружении —

кадастровый номер здания, сооружения (при наличии)

2	Ранее присвоенный государственный учетный номер помещения, машино-места (кадастровый, инвентарный или условный номер)	—
3	Кадастровый номер исходного объекта недвижимости (объектов недвижимости)	—
4	Номер, тип этажа (этажей), на котором (которых) расположено помещение, машино-место	Этаж -1
5	Адрес помещения, машино-места	Российская Федерация, Московская обл., г.о. Красногорск, д. Сабурово, ул. Заречная, д. 1, строение 1, м/м 70
	Местоположения помещения, машино-места	—
	Дополнение местоположения помещения, машино-места	—
6	Площадь помещения, машино-места (Р), м ²	14,0
7	Назначение помещения	—
8	Вид жилого помещения (квартира, комната (в квартире), если жилое помещение расположено в многоквартирном доме)	—
9	Вид (виды) разрешенного использования помещения	—
10	Наименование помещения	—
11	Кадастровый номер (при наличии) или обозначение на плане этажа (или поэтажном плане) квартиры, в которой расположена комната	—
12	Сведения об отнесении к общему имуществу в многоквартирном доме или к вспомогательным помещениям	—
13	Сведения об отнесении к специализированному жилищному фонду или к жилым помещениям наемного дома социального использования или наемного дома коммерческого использования	—
14	Сведения о включении помещения в единый государственный реестр объектов культурного наследия (памятников истории и культуры) народов Российской Федерации	—
14.1	Регистрационный номер, вид и наименование объекта недвижимости в едином государственном реестре объектов культурного наследия (памятников истории и культуры) народов Российской Федерации либо регистрационный номер учетной карты объекта, представляющего собой историко-культурную ценность, вид и наименование выявленного объекта культурного наследия	—

ТЕХНИЧЕСКИЙ ПЛАН ЗДАНИЯ

(вид объекта недвижимости, в отношении которого подготовлен технический план, в родительном падеже)

Характеристики всех помещений, машино-мест в здании, сооружении —

кадастровый номер здания, сооружения (при наличии)

14.2	Реквизиты решений Правительства Российской Федерации, органов охраны объектов культурного наследия о включении объекта недвижимости в единый государственный реестр объектов культурного наследия (памятников истории и культуры) народов Российской Федерации либо об отнесении объекта недвижимости к выявленным объектам культурного наследия, подлежащим государственной охране	—
14.3	Реквизиты документа, на основании которого установлены требования к сохранению, содержанию и использованию объектов культурного наследия (памятников истории и культуры) народов Российской Федерации, требования к обеспечению доступа к таким объектам либо выявленному объекту культурного наследия	—

Обозначение (номер) помещения, машино-места на плане здания, сооружения, плане этажа ММ71

Кадастровый номер —

№ п/п	Наименование характеристики	Значение характеристики
1	2	3
1	Вид объекта недвижимости (помещение, машино-место)	машино-место
2	Ранее присвоенный государственный учетный номер помещения, машино-места (кадастровый, инвентарный или условный номер)	—
3	Кадастровый номер исходного объекта недвижимости (объектов недвижимости)	—
4	Номер, тип этажа (этажей), на котором (которых) расположено помещение, машино-место	Этаж -1
5	Адрес помещения, машино-места	Российская Федерация, Московская обл., г.о. Красногорск, д. Сабурово, ул. Заречная, д. 1, строение 1, м/м 71
	Местоположения помещения, машино-места	—
	Дополнение местоположения помещения, машино-места	—
6	Площадь помещения, машино-места (Р), м ²	13,8
7	Назначение помещения	—
8	Вид жилого помещения (квартира, комната (в квартире), если жилое помещение расположено в многоквартирном доме)	—
9	Вид (виды) разрешенного использования помещения	—
10	Наименование помещения	—
11	Кадастровый номер (при наличии) или обозначение на плане этажа (или поэтажном плане) квартиры, в которой расположена комната	—

ТЕХНИЧЕСКИЙ ПЛАН ЗДАНИЯ

(вид объекта недвижимости, в отношении которого подготовлен технический план, в родительном падеже)

Характеристики всех помещений, машино-мест в здании, сооружении —

кадастровый номер здания, сооружения (при наличии)

12	Сведения об отнесении к общему имуществу в многоквартирном доме или к вспомогательным помещениям	—
13	Сведения об отнесении к специализированному жилищному фонду или к жилым помещениям наемного дома социального использования или наемного дома коммерческого использования	—
14	Сведения о включении помещения в единый государственный реестр объектов культурного наследия (памятников истории и культуры) народов Российской Федерации	
14.1	Регистрационный номер, вид и наименование объекта недвижимости в едином государственном реестре объектов культурного наследия (памятников истории и культуры) народов Российской Федерации либо регистрационный номер учетной карты объекта, представляющего собой историко-культурную ценность, вид и наименование выявленного объекта культурного наследия	—
14.2	Реквизиты решений Правительства Российской Федерации, органов охраны объектов культурного наследия о включении объекта недвижимости в единый государственный реестр объектов культурного наследия (памятников истории и культуры) народов Российской Федерации либо об отнесении объекта недвижимости к выявленным объектам культурного наследия, подлежащим государственной охране	—
14.3	Реквизиты документа, на основании которого установлены требования к сохранению, содержанию и использованию объектов культурного наследия (памятников истории и культуры) народов Российской Федерации, требования к обеспечению доступа к таким объектам либо выявленному объекту культурного наследия	—

Обозначение (номер) помещения, машино-места на плане здания, сооружения, плане этажа ММ72

Кадастровый номер —

№ п/п	Наименование характеристики	Значение характеристики
1	2	3
1	Вид объекта недвижимости (помещение, машино-место)	машино-место
2	Ранее присвоенный государственный учетный номер помещения, машино-места (кадастровый, инвентарный или условный номер)	—
3	Кадастровый номер исходного объекта недвижимости (объектов недвижимости)	—
4	Номер, тип этажа (этажей), на котором (которых) расположено помещение, машино-место	Этаж -1

ТЕХНИЧЕСКИЙ ПЛАН ЗДАНИЯ

(вид объекта недвижимости, в отношении которого подготовлен технический план, в родительном падеже)

Характеристики всех помещений, машино-мест в здании, сооружении —

кадастровый номер здания, сооружения (при наличии)

5	Адрес помещения, машино-места	Российская Федерация, Московская обл., г.о. Красногорск, д. Сабурово, ул. Заречная, д. 1, строение 1, м/м 72
	Местоположения помещения, машино-места	—
	Дополнение местоположения помещения, машино-места	—
6	Площадь помещения, машино-места (P), м²	13,8
7	Назначение помещения	—
8	Вид жилого помещения (квартира, комната (в квартире), если жилое помещение расположено в многоквартирном доме	—
9	Вид (виды) разрешенного использования помещения	—
10	Наименование помещения	—
11	Кадастровый номер (при наличии) или обозначение на плане этажа (или поэтажном плане) квартиры, в которой расположена комната	—
12	Сведения об отнесении к общему имуществу в многоквартирном доме или к вспомогательным помещениям	—
13	Сведения об отнесении к специализированному жилищному фонду или к жилым помещениям наемного дома социального использования или наемного дома коммерческого использования	—
14	Сведения о включении помещения в единый государственный реестр объектов культурного наследия (памятников истории и культуры) народов Российской Федерации	
14.1	Регистрационный номер, вид и наименование объекта недвижимости в едином государственном реестре объектов культурного наследия (памятников истории и культуры) народов Российской Федерации либо регистрационный номер учетной карты объекта, представляющего собой историко-культурную ценность, вид и наименование выявленного объекта культурного наследия	—
14.2	Реквизиты решений Правительства Российской Федерации, органов охраны объектов культурного наследия о включении объекта недвижимости в единый государственный реестр объектов культурного наследия (памятников истории и культуры) народов Российской Федерации либо об отнесении объекта недвижимости к выявленным объектам культурного наследия, подлежащим государственной охране	—

ТЕХНИЧЕСКИЙ ПЛАН ЗДАНИЯ

(вид объекта недвижимости, в отношении которого подготовлен технический план, в родительном падеже)

Характеристики всех помещений, машино-мест в здании, сооружении —

кадастровый номер здания, сооружения (при наличии)

14.3	Реквизиты документа, на основании которого установлены требования к сохранению, содержанию и использованию объектов культурного наследия (памятников истории и культуры) народов Российской Федерации, требования к обеспечению доступа к таким объектам либо выявленному объекту культурного наследия	—
------	--	---

Обозначение (номер) помещения, машино-места на плане здания, сооружения, плане этажа ММ73

Кадастровый номер —

№ п/п	Наименование характеристики	Значение характеристики
1	2	3
1	Вид объекта недвижимости (помещение, машино-место)	машино-место
2	Ранее присвоенный государственный учетный номер помещения, машино-места (кадастровый, инвентарный или условный номер)	—
3	Кадастровый номер исходного объекта недвижимости (объектов недвижимости)	—
4	Номер, тип этажа (этажей), на котором (которых) расположено помещение, машино-место	Этаж -1
5	Адрес помещения, машино-места	Российская Федерация, Московская обл., г.о. Красногорск, д. Сабурово, ул. Заречная, д. 1, строение 1, м/м 73
	Местоположения помещения, машино-места	—
	Дополнение местоположения помещения, машино-места	—
6	Площадь помещения, машино-места (Р), м ²	13,8
7	Назначение помещения	—
8	Вид жилого помещения (квартира, комната (в квартире), если жилое помещение расположено в многоквартирном доме)	—
9	Вид (виды) разрешенного использования помещения	—
10	Наименование помещения	—
11	Кадастровый номер (при наличии) или обозначение на плане этажа (или поэтажном плане) квартиры, в которой расположена комната	—
12	Сведения об отнесении к общему имуществу в многоквартирном доме или к вспомогательным помещениям	—
13	Сведения об отнесении к специализированному жилищному фонду или к жилым помещениям наемного дома социального использования или наемного дома коммерческого использования	—
14	Сведения о включении помещения в единый государственный реестр объектов культурного наследия (памятников истории и культуры) народов Российской Федерации	—

ТЕХНИЧЕСКИЙ ПЛАН ЗДАНИЯ

(вид объекта недвижимости, в отношении которого подготовлен технический план, в родительном падеже)

Характеристики всех помещений, машино-мест в здании, сооружении —

кадастровый номер здания, сооружения (при наличии)

14.1	Регистрационный номер, вид и наименование объекта недвижимости в едином государственном реестре объектов культурного наследия (памятников истории и культуры) народов Российской Федерации либо регистрационный номер учетной карты объекта, представляющего собой историко-культурную ценность, вид и наименование выявленного объекта культурного наследия	—
14.2	Реквизиты решений Правительства Российской Федерации, органов охраны объектов культурного наследия о включении объекта недвижимости в единый государственный реестр объектов культурного наследия (памятников истории и культуры) народов Российской Федерации либо об отнесении объекта недвижимости к выявленным объектам культурного наследия, подлежащим государственной охране	—
14.3	Реквизиты документа, на основании которого установлены требования к сохранению, содержанию и использованию объектов культурного наследия (памятников истории и культуры) народов Российской Федерации, требования к обеспечению доступа к таким объектам либо выявленному объекту культурного наследия	—

Обозначение (номер) помещения, машино-места на плане здания, сооружения, плане этажа ММ74

Кадастровый номер —

№ п/п	Наименование характеристики	Значение характеристики
1	2	3
1	Вид объекта недвижимости (помещение, машино-место)	машино-место
2	Ранее присвоенный государственный учетный номер помещения, машино-места (кадастровый, инвентарный или условный номер)	—
3	Кадастровый номер исходного объекта недвижимости (объектов недвижимости)	—
4	Номер, тип этажа (этажей), на котором (которых) расположено помещение, машино-место	Этаж -1
5	Адрес помещения, машино-места	Российская Федерация, Московская обл., г.о. Красногорск, д. Сабурово, ул. Заречная, д. 1, строение 1, м/м 74
	Местоположения помещения, машино-места	—
	Дополнение местоположения помещения, машино-места	—
6	Площадь помещения, машино-места (Р), м ²	13,8
7	Назначение помещения	—
8	Вид жилого помещения (квартира, комната (в квартире), если жилое помещение расположено в многоквартирном доме)	—

ТЕХНИЧЕСКИЙ ПЛАН ЗДАНИЯ

(вид объекта недвижимости, в отношении которого подготовлен технический план, в родительном падеже)

Характеристики всех помещений, машино-мест в здании, сооружении —

кадастровый номер здания, сооружения (при наличии)

9	Вид (виды) разрешенного использования помещения	—
10	Наименование помещения	—
11	Кадастровый номер (при наличии) или обозначение на плане этажа (или поэтажном плане) квартиры, в которой расположена комната	—
12	Сведения об отнесении к общему имуществу в многоквартирном доме или к вспомогательным помещениям	—
13	Сведения об отнесении к специализированному жилищному фонду или к жилым помещениям наемного дома социального использования или наемного дома коммерческого использования	—
14	Сведения о включении помещения в единый государственный реестр объектов культурного наследия (памятников истории и культуры) народов Российской Федерации	
14.1	Регистрационный номер, вид и наименование объекта недвижимости в едином государственном реестре объектов культурного наследия (памятников истории и культуры) народов Российской Федерации либо регистрационный номер учетной карты объекта, представляющего собой историко-культурную ценность, вид и наименование выявленного объекта культурного наследия	—
14.2	Реквизиты решений Правительства Российской Федерации, органов охраны объектов культурного наследия о включении объекта недвижимости в единый государственный реестр объектов культурного наследия (памятников истории и культуры) народов Российской Федерации либо об отнесении объекта недвижимости к выявленным объектам культурного наследия, подлежащим государственной охране	—
14.3	Реквизиты документа, на основании которого установлены требования к сохранению, содержанию и использованию объектов культурного наследия (памятников истории и культуры) народов Российской Федерации, требования к обеспечению доступа к таким объектам либо выявленному объекту культурного наследия	—
Обозначение (номер) помещения, машино-места на плане здания, сооружения, плане этажа ММ75		
Кадастровый номер —		
№ п/п	Наименование характеристики	Значение характеристики
1	2	3
1	Вид объекта недвижимости (помещение, машино-место)	машино-место

ТЕХНИЧЕСКИЙ ПЛАН ЗДАНИЯ

(вид объекта недвижимости, в отношении которого подготовлен технический план, в родительном падеже)

Характеристики всех помещений, машино-мест в здании, сооружении —

кадастровый номер здания, сооружения (при наличии)

2	Ранее присвоенный государственный учетный номер помещения, машино-места (кадастровый, инвентарный или условный номер)	—
3	Кадастровый номер исходного объекта недвижимости (объектов недвижимости)	—
4	Номер, тип этажа (этажей), на котором (которых) расположено помещение, машино-место	Этаж -1
5	Адрес помещения, машино-места	Российская Федерация, Московская обл., г.о. Красногорск, д. Сабурово, ул. Заречная, д. 1, строение 1, м/м 75
	Местоположения помещения, машино-места	—
	Дополнение местоположения помещения, машино-места	—
6	Площадь помещения, машино-места (P), м ²	13,8
7	Назначение помещения	—
8	Вид жилого помещения (квартира, комната (в квартире), если жилое помещение расположено в многоквартирном доме)	—
9	Вид (виды) разрешенного использования помещения	—
10	Наименование помещения	—
11	Кадастровый номер (при наличии) или обозначение на плане этажа (или поэтажном плане) квартиры, в которой расположена комната	—
12	Сведения об отнесении к общему имуществу в многоквартирном доме или к вспомогательным помещениям	—
13	Сведения об отнесении к специализированному жилищному фонду или к жилым помещениям наемного дома социального использования или наемного дома коммерческого использования	—
14	Сведения о включении помещения в единый государственный реестр объектов культурного наследия (памятников истории и культуры) народов Российской Федерации	—
14.1	Регистрационный номер, вид и наименование объекта недвижимости в едином государственном реестре объектов культурного наследия (памятников истории и культуры) народов Российской Федерации либо регистрационный номер учетной карты объекта, представляющего собой историко-культурную ценность, вид и наименование выявленного объекта культурного наследия	—

ТЕХНИЧЕСКИЙ ПЛАН ЗДАНИЯ

(вид объекта недвижимости, в отношении которого подготовлен технический план, в родительном падеже)

Характеристики всех помещений, машино-мест в здании, сооружении —

кадастровый номер здания, сооружения (при наличии)

14.2	Реквизиты решений Правительства Российской Федерации, органов охраны объектов культурного наследия о включении объекта недвижимости в единый государственный реестр объектов культурного наследия (памятников истории и культуры) народов Российской Федерации либо об отнесении объекта недвижимости к выявленным объектам культурного наследия, подлежащим государственной охране	—
14.3	Реквизиты документа, на основании которого установлены требования к сохранению, содержанию и использованию объектов культурного наследия (памятников истории и культуры) народов Российской Федерации, требования к обеспечению доступа к таким объектам либо выявленному объекту культурного наследия	—

Обозначение (номер) помещения, машино-места на плане здания, сооружения, плане этажа ММ76

Кадастровый номер —

№ п/п	Наименование характеристики	Значение характеристики
1	2	3
1	Вид объекта недвижимости (помещение, машино-место)	машино-место
2	Ранее присвоенный государственный учетный номер помещения, машино-места (кадастровый, инвентарный или условный номер)	—
3	Кадастровый номер исходного объекта недвижимости (объектов недвижимости)	—
4	Номер, тип этажа (этажей), на котором (которых) расположено помещение, машино-место	Этаж -1
5	Адрес помещения, машино-места	Российская Федерация, Московская обл., г.о. Красногорск, д. Сабурово, ул. Заречная, д. 1, строение 1, м/м 76
	Местоположения помещения, машино-места	—
	Дополнение местоположения помещения, машино-места	—
6	Площадь помещения, машино-места (Р), м ²	13,8
7	Назначение помещения	—
8	Вид жилого помещения (квартира, комната (в квартире), если жилое помещение расположено в многоквартирном доме)	—
9	Вид (виды) разрешенного использования помещения	—
10	Наименование помещения	—
11	Кадастровый номер (при наличии) или обозначение на плане этажа (или поэтажном плане) квартиры, в которой расположена комната	—

ТЕХНИЧЕСКИЙ ПЛАН ЗДАНИЯ

(вид объекта недвижимости, в отношении которого подготовлен технический план, в родительном падеже)

Характеристики всех помещений, машино-мест в здании, сооружении —

кадастровый номер здания, сооружения (при наличии)

12	Сведения об отнесении к общему имуществу в многоквартирном доме или к вспомогательным помещениям	—
13	Сведения об отнесении к специализированному жилищному фонду или к жилым помещениям наемного дома социального использования или наемного дома коммерческого использования	—
14	Сведения о включении помещения в единый государственный реестр объектов культурного наследия (памятников истории и культуры) народов Российской Федерации	
14.1	Регистрационный номер, вид и наименование объекта недвижимости в едином государственном реестре объектов культурного наследия (памятников истории и культуры) народов Российской Федерации либо регистрационный номер учетной карты объекта, представляющего собой историко-культурную ценность, вид и наименование выявленного объекта культурного наследия	—
14.2	Реквизиты решений Правительства Российской Федерации, органов охраны объектов культурного наследия о включении объекта недвижимости в единый государственный реестр объектов культурного наследия (памятников истории и культуры) народов Российской Федерации либо об отнесении объекта недвижимости к выявленным объектам культурного наследия, подлежащим государственной охране	—
14.3	Реквизиты документа, на основании которого установлены требования к сохранению, содержанию и использованию объектов культурного наследия (памятников истории и культуры) народов Российской Федерации, требования к обеспечению доступа к таким объектам либо выявленному объекту культурного наследия	—

Обозначение (номер) помещения, машино-места на плане здания, сооружения, плане этажа ММ77

Кадастровый номер —

№ п/п	Наименование характеристики	Значение характеристики
1	2	3
1	Вид объекта недвижимости (помещение, машино-место)	машино-место
2	Ранее присвоенный государственный учетный номер помещения, машино-места (кадастровый, инвентарный или условный номер)	—
3	Кадастровый номер исходного объекта недвижимости (объектов недвижимости)	—
4	Номер, тип этажа (этажей), на котором (которых) расположено помещение, машино-место	Этаж -1

ТЕХНИЧЕСКИЙ ПЛАН ЗДАНИЯ

(вид объекта недвижимости, в отношении которого подготовлен технический план, в родительном падеже)

Характеристики всех помещений, машино-мест в здании, сооружении —

кадастровый номер здания, сооружения (при наличии)

5	Адрес помещения, машино-места	Российская Федерация, Московская обл., г.о. Красногорск, д. Сабурово, ул. Заречная, д. 1, строение 1, м/м 77
	Местоположения помещения, машино-места	—
	Дополнение местоположения помещения, машино-места	—
6	Площадь помещения, машино-места (P), м²	13,8
7	Назначение помещения	—
8	Вид жилого помещения (квартира, комната (в квартире), если жилое помещение расположено в многоквартирном доме	—
9	Вид (виды) разрешенного использования помещения	—
10	Наименование помещения	—
11	Кадастровый номер (при наличии) или обозначение на плане этажа (или поэтажном плане) квартиры, в которой расположена комната	—
12	Сведения об отнесении к общему имуществу в многоквартирном доме или к вспомогательным помещениям	—
13	Сведения об отнесении к специализированному жилищному фонду или к жилым помещениям наемного дома социального использования или наемного дома коммерческого использования	—
14	Сведения о включении помещения в единый государственный реестр объектов культурного наследия (памятников истории и культуры) народов Российской Федерации	
14.1	Регистрационный номер, вид и наименование объекта недвижимости в едином государственном реестре объектов культурного наследия (памятников истории и культуры) народов Российской Федерации либо регистрационный номер учетной карты объекта, представляющего собой историко-культурную ценность, вид и наименование выявленного объекта культурного наследия	—
14.2	Реквизиты решений Правительства Российской Федерации, органов охраны объектов культурного наследия о включении объекта недвижимости в единый государственный реестр объектов культурного наследия (памятников истории и культуры) народов Российской Федерации либо об отнесении объекта недвижимости к выявленным объектам культурного наследия, подлежащим государственной охране	—

ТЕХНИЧЕСКИЙ ПЛАН ЗДАНИЯ

(вид объекта недвижимости, в отношении которого подготовлен технический план, в родительном падеже)

Характеристики всех помещений, машино-мест в здании, сооружении —

кадастровый номер здания, сооружения (при наличии)

14.3	Реквизиты документа, на основании которого установлены требования к сохранению, содержанию и использованию объектов культурного наследия (памятников истории и культуры) народов Российской Федерации, требования к обеспечению доступа к таким объектам либо выявленному объекту культурного наследия	—
------	--	---

Обозначение (номер) помещения, машино-места на плане здания, сооружения, плане этажа ММ78

Кадастровый номер —

№ п/п	Наименование характеристики	Значение характеристики
1	2	3
1	Вид объекта недвижимости (помещение, машино-место)	машино-место
2	Ранее присвоенный государственный учетный номер помещения, машино-места (кадастровый, инвентарный или условный номер)	—
3	Кадастровый номер исходного объекта недвижимости (объектов недвижимости)	—
4	Номер, тип этажа (этажей), на котором (которых) расположено помещение, машино-место	Этаж -1
5	Адрес помещения, машино-места	Российская Федерация, Московская обл., г.о. Красногорск, д. Сабурово, ул. Заречная, д. 1, строение 1, м/м 78
	Местоположения помещения, машино-места	—
	Дополнение местоположения помещения, машино-места	—
6	Площадь помещения, машино-места (Р), м ²	13,8
7	Назначение помещения	—
8	Вид жилого помещения (квартира, комната (в квартире), если жилое помещение расположено в многоквартирном доме)	—
9	Вид (виды) разрешенного использования помещения	—
10	Наименование помещения	—
11	Кадастровый номер (при наличии) или обозначение на плане этажа (или поэтажном плане) квартиры, в которой расположена комната	—
12	Сведения об отнесении к общему имуществу в многоквартирном доме или к вспомогательным помещениям	—
13	Сведения об отнесении к специализированному жилищному фонду или к жилым помещениям наемного дома социального использования или наемного дома коммерческого использования	—
14	Сведения о включении помещения в единый государственный реестр объектов культурного наследия (памятников истории и культуры) народов Российской Федерации	—

ТЕХНИЧЕСКИЙ ПЛАН ЗДАНИЯ

(вид объекта недвижимости, в отношении которого подготовлен технический план, в родительном падеже)

Характеристики всех помещений, машино-мест в здании, сооружении —

кадастровый номер здания, сооружения (при наличии)

14.1	Регистрационный номер, вид и наименование объекта недвижимости в едином государственном реестре объектов культурного наследия (памятников истории и культуры) народов Российской Федерации либо регистрационный номер учетной карты объекта, представляющего собой историко-культурную ценность, вид и наименование выявленного объекта культурного наследия	—
14.2	Реквизиты решений Правительства Российской Федерации, органов охраны объектов культурного наследия о включении объекта недвижимости в единый государственный реестр объектов культурного наследия (памятников истории и культуры) народов Российской Федерации либо об отнесении объекта недвижимости к выявленным объектам культурного наследия, подлежащим государственной охране	—
14.3	Реквизиты документа, на основании которого установлены требования к сохранению, содержанию и использованию объектов культурного наследия (памятников истории и культуры) народов Российской Федерации, требования к обеспечению доступа к таким объектам либо выявленному объекту культурного наследия	—

Обозначение (номер) помещения, машино-места на плане здания, сооружения, плане этажа ММ79

Кадастровый номер —

№ п/п	Наименование характеристики	Значение характеристики
1	2	3
1	Вид объекта недвижимости (помещение, машино-место)	машино-место
2	Ранее присвоенный государственный учетный номер помещения, машино-места (кадастровый, инвентарный или условный номер)	—
3	Кадастровый номер исходного объекта недвижимости (объектов недвижимости)	—
4	Номер, тип этажа (этажей), на котором (которых) расположено помещение, машино-место	Этаж -1
5	Адрес помещения, машино-места	Российская Федерация, Московская обл., г.о. Красногорск, д. Сабурово, ул. Заречная, д. 1, строение 1, м/м 79
	Местоположения помещения, машино-места	—
	Дополнение местоположения помещения, машино-места	—
6	Площадь помещения, машино-места (Р), м ²	13,8
7	Назначение помещения	—
8	Вид жилого помещения (квартира, комната (в квартире), если жилое помещение расположено в многоквартирном доме)	—

ТЕХНИЧЕСКИЙ ПЛАН ЗДАНИЯ

(вид объекта недвижимости, в отношении которого подготовлен технический план, в родительном падеже)

Характеристики всех помещений, машино-мест в здании, сооружении —

кадастровый номер здания, сооружения (при наличии)

9	Вид (виды) разрешенного использования помещения	—
10	Наименование помещения	—
11	Кадастровый номер (при наличии) или обозначение на плане этажа (или поэтажном плане) квартиры, в которой расположена комната	—
12	Сведения об отнесении к общему имуществу в многоквартирном доме или к вспомогательным помещениям	—
13	Сведения об отнесении к специализированному жилищному фонду или к жилым помещениям наемного дома социального использования или наемного дома коммерческого использования	—
14	Сведения о включении помещения в единый государственный реестр объектов культурного наследия (памятников истории и культуры) народов Российской Федерации	
14.1	Регистрационный номер, вид и наименование объекта недвижимости в едином государственном реестре объектов культурного наследия (памятников истории и культуры) народов Российской Федерации либо регистрационный номер учетной карты объекта, представляющего собой историко-культурную ценность, вид и наименование выявленного объекта культурного наследия	—
14.2	Реквизиты решений Правительства Российской Федерации, органов охраны объектов культурного наследия о включении объекта недвижимости в единый государственный реестр объектов культурного наследия (памятников истории и культуры) народов Российской Федерации либо об отнесении объекта недвижимости к выявленным объектам культурного наследия, подлежащим государственной охране	—
14.3	Реквизиты документа, на основании которого установлены требования к сохранению, содержанию и использованию объектов культурного наследия (памятников истории и культуры) народов Российской Федерации, требования к обеспечению доступа к таким объектам либо выявленному объекту культурного наследия	—
Обозначение (номер) помещения, машино-места на плане здания, сооружения, плане этажа ММ80		
Кадастровый номер —		
№ п/п	Наименование характеристики	Значение характеристики
1	2	3
1	Вид объекта недвижимости (помещение, машино-место)	машино-место

ТЕХНИЧЕСКИЙ ПЛАН ЗДАНИЯ

(вид объекта недвижимости, в отношении которого подготовлен технический план, в родительном падеже)

Характеристики всех помещений, машино-мест в здании, сооружении —

кадастровый номер здания, сооружения (при наличии)

2	Ранее присвоенный государственный учетный номер помещения, машино-места (кадастровый, инвентарный или условный номер)	—
3	Кадастровый номер исходного объекта недвижимости (объектов недвижимости)	—
4	Номер, тип этажа (этажей), на котором (которых) расположено помещение, машино-место	Этаж -1
5	Адрес помещения, машино-места	Российская Федерация, Московская обл., г.о. Красногорск, д. Сабурово, ул. Заречная, д. 1, строение 1, м/м 80
	Местоположения помещения, машино-места	—
	Дополнение местоположения помещения, машино-места	—
6	Площадь помещения, машино-места (P), м ²	13,8
7	Назначение помещения	—
8	Вид жилого помещения (квартира, комната (в квартире), если жилое помещение расположено в многоквартирном доме)	—
9	Вид (виды) разрешенного использования помещения	—
10	Наименование помещения	—
11	Кадастровый номер (при наличии) или обозначение на плане этажа (или поэтажном плане) квартиры, в которой расположена комната	—
12	Сведения об отнесении к общему имуществу в многоквартирном доме или к вспомогательным помещениям	—
13	Сведения об отнесении к специализированному жилищному фонду или к жилым помещениям наемного дома социального использования или наемного дома коммерческого использования	—
14	Сведения о включении помещения в единый государственный реестр объектов культурного наследия (памятников истории и культуры) народов Российской Федерации	—
14.1	Регистрационный номер, вид и наименование объекта недвижимости в едином государственном реестре объектов культурного наследия (памятников истории и культуры) народов Российской Федерации либо регистрационный номер учетной карты объекта, представляющего собой историко-культурную ценность, вид и наименование выявленного объекта культурного наследия	—

ТЕХНИЧЕСКИЙ ПЛАН ЗДАНИЯ

(вид объекта недвижимости, в отношении которого подготовлен технический план, в родительном падеже)

Характеристики всех помещений, машино-мест в здании, сооружении —

кадастровый номер здания, сооружения (при наличии)

14.2	Реквизиты решений Правительства Российской Федерации, органов охраны объектов культурного наследия о включении объекта недвижимости в единый государственный реестр объектов культурного наследия (памятников истории и культуры) народов Российской Федерации либо об отнесении объекта недвижимости к выявленным объектам культурного наследия, подлежащим государственной охране	—
14.3	Реквизиты документа, на основании которого установлены требования к сохранению, содержанию и использованию объектов культурного наследия (памятников истории и культуры) народов Российской Федерации, требования к обеспечению доступа к таким объектам либо выявленному объекту культурного наследия	—

Обозначение (номер) помещения, машино-места на плане здания, сооружения, плане этажа ММ81

Кадастровый номер —

№ п/п	Наименование характеристики	Значение характеристики
1	2	3
1	Вид объекта недвижимости (помещение, машино-место)	машино-место
2	Ранее присвоенный государственный учетный номер помещения, машино-места (кадастровый, инвентарный или условный номер)	—
3	Кадастровый номер исходного объекта недвижимости (объектов недвижимости)	—
4	Номер, тип этажа (этажей), на котором (которых) расположено помещение, машино-место	Этаж -1
5	Адрес помещения, машино-места	Российская Федерация, Московская обл., г.о. Красногорск, д. Сабурово, ул. Заречная, д. 1, строение 1, м/м 81
	Местоположения помещения, машино-места	—
	Дополнение местоположения помещения, машино-места	—
6	Площадь помещения, машино-места (Р), м ²	14,3
7	Назначение помещения	—
8	Вид жилого помещения (квартира, комната (в квартире), если жилое помещение расположено в многоквартирном доме)	—
9	Вид (виды) разрешенного использования помещения	—
10	Наименование помещения	—
11	Кадастровый номер (при наличии) или обозначение на плане этажа (или поэтажном плане) квартиры, в которой расположена комната	—

ТЕХНИЧЕСКИЙ ПЛАН ЗДАНИЯ

(вид объекта недвижимости, в отношении которого подготовлен технический план, в родительном падеже)

Характеристики всех помещений, машино-мест в здании, сооружении —

кадастровый номер здания, сооружения (при наличии)

12	Сведения об отнесении к общему имуществу в многоквартирном доме или к вспомогательным помещениям	—
13	Сведения об отнесении к специализированному жилищному фонду или к жилым помещениям наемного дома социального использования или наемного дома коммерческого использования	—
14	Сведения о включении помещения в единый государственный реестр объектов культурного наследия (памятников истории и культуры) народов Российской Федерации	
14.1	Регистрационный номер, вид и наименование объекта недвижимости в едином государственном реестре объектов культурного наследия (памятников истории и культуры) народов Российской Федерации либо регистрационный номер учетной карты объекта, представляющего собой историко-культурную ценность, вид и наименование выявленного объекта культурного наследия	—
14.2	Реквизиты решений Правительства Российской Федерации, органов охраны объектов культурного наследия о включении объекта недвижимости в единый государственный реестр объектов культурного наследия (памятников истории и культуры) народов Российской Федерации либо об отнесении объекта недвижимости к выявленным объектам культурного наследия, подлежащим государственной охране	—
14.3	Реквизиты документа, на основании которого установлены требования к сохранению, содержанию и использованию объектов культурного наследия (памятников истории и культуры) народов Российской Федерации, требования к обеспечению доступа к таким объектам либо выявленному объекту культурного наследия	—

Обозначение (номер) помещения, машино-места на плане здания, сооружения, плане этажа ММ82

Кадастровый номер —

№ п/п	Наименование характеристики	Значение характеристики
1	2	3
1	Вид объекта недвижимости (помещение, машино-место)	машино-место
2	Ранее присвоенный государственный учетный номер помещения, машино-места (кадастровый, инвентарный или условный номер)	—
3	Кадастровый номер исходного объекта недвижимости (объектов недвижимости)	—
4	Номер, тип этажа (этажей), на котором (которых) расположено помещение, машино-место	Этаж -1

ТЕХНИЧЕСКИЙ ПЛАН ЗДАНИЯ

(вид объекта недвижимости, в отношении которого подготовлен технический план, в родительном падеже)

Характеристики всех помещений, машино-мест в здании, сооружении —

кадастровый номер здания, сооружения (при наличии)

5	Адрес помещения, машино-места	Российская Федерация, Московская обл., г.о. Красногорск, д. Сабурово, ул. Заречная, д. 1, строение 1, м/м 82
	Местоположения помещения, машино-места	—
	Дополнение местоположения помещения, машино-места	—
6	Площадь помещения, машино-места (P), м²	11,5
7	Назначение помещения	—
8	Вид жилого помещения (квартира, комната (в квартире), если жилое помещение расположено в многоквартирном доме)	—
9	Вид (виды) разрешенного использования помещения	—
10	Наименование помещения	—
11	Кадастровый номер (при наличии) или обозначение на плане этажа (или поэтажном плане) квартиры, в которой расположена комната	—
12	Сведения об отнесении к общему имуществу в многоквартирном доме или к вспомогательным помещениям	—
13	Сведения об отнесении к специализированному жилищному фонду или к жилым помещениям наемного дома социального использования или наемного дома коммерческого использования	—
14	Сведения о включении помещения в единый государственный реестр объектов культурного наследия (памятников истории и культуры) народов Российской Федерации	
14.1	Регистрационный номер, вид и наименование объекта недвижимости в едином государственном реестре объектов культурного наследия (памятников истории и культуры) народов Российской Федерации либо регистрационный номер учетной карты объекта, представляющего собой историко-культурную ценность, вид и наименование выявленного объекта культурного наследия	—
14.2	Реквизиты решений Правительства Российской Федерации, органов охраны объектов культурного наследия о включении объекта недвижимости в единый государственный реестр объектов культурного наследия (памятников истории и культуры) народов Российской Федерации либо об отнесении объекта недвижимости к выявленным объектам культурного наследия, подлежащим государственной охране	—

ТЕХНИЧЕСКИЙ ПЛАН ЗДАНИЯ

(вид объекта недвижимости, в отношении которого подготовлен технический план, в родительном падеже)

Характеристики всех помещений, машино-мест в здании, сооружении —

кадастровый номер здания, сооружения (при наличии)

14.3	Реквизиты документа, на основании которого установлены требования к сохранению, содержанию и использованию объектов культурного наследия (памятников истории и культуры) народов Российской Федерации, требования к обеспечению доступа к таким объектам либо выявленному объекту культурного наследия	—
------	--	---

Обозначение (номер) помещения, машино-места на плане здания, сооружения, плане этажа ММ83

Кадастровый номер —

№ п/п	Наименование характеристики	Значение характеристики
1	2	3
1	Вид объекта недвижимости (помещение, машино-место)	машино-место
2	Ранее присвоенный государственный учетный номер помещения, машино-места (кадастровый, инвентарный или условный номер)	—
3	Кадастровый номер исходного объекта недвижимости (объектов недвижимости)	—
4	Номер, тип этажа (этажей), на котором (которых) расположено помещение, машино-место	Этаж -1
5	Адрес помещения, машино-места	Российская Федерация, Московская обл., г.о. Красногорск, д. Сабурово, ул. Заречная, д. 1, строение 1, м/м 83
	Местоположения помещения, машино-места	—
	Дополнение местоположения помещения, машино-места	—
6	Площадь помещения, машино-места (Р), м ²	13,3
7	Назначение помещения	—
8	Вид жилого помещения (квартира, комната (в квартире), если жилое помещение расположено в многоквартирном доме)	—
9	Вид (виды) разрешенного использования помещения	—
10	Наименование помещения	—
11	Кадастровый номер (при наличии) или обозначение на плане этажа (или поэтажном плане) квартиры, в которой расположена комната	—
12	Сведения об отнесении к общему имуществу в многоквартирном доме или к вспомогательным помещениям	—
13	Сведения об отнесении к специализированному жилищному фонду или к жилым помещениям наемного дома социального использования или наемного дома коммерческого использования	—
14	Сведения о включении помещения в единый государственный реестр объектов культурного наследия (памятников истории и культуры) народов Российской Федерации	—

ТЕХНИЧЕСКИЙ ПЛАН ЗДАНИЯ

(вид объекта недвижимости, в отношении которого подготовлен технический план, в родительном падеже)

Характеристики всех помещений, машино-мест в здании, сооружении —

кадастровый номер здания, сооружения (при наличии)

14.1	Регистрационный номер, вид и наименование объекта недвижимости в едином государственном реестре объектов культурного наследия (памятников истории и культуры) народов Российской Федерации либо регистрационный номер учетной карты объекта, представляющего собой историко-культурную ценность, вид и наименование выявленного объекта культурного наследия	—
14.2	Реквизиты решений Правительства Российской Федерации, органов охраны объектов культурного наследия о включении объекта недвижимости в единый государственный реестр объектов культурного наследия (памятников истории и культуры) народов Российской Федерации либо об отнесении объекта недвижимости к выявленным объектам культурного наследия, подлежащим государственной охране	—
14.3	Реквизиты документа, на основании которого установлены требования к сохранению, содержанию и использованию объектов культурного наследия (памятников истории и культуры) народов Российской Федерации, требования к обеспечению доступа к таким объектам либо выявленному объекту культурного наследия	—

Обозначение (номер) помещения, машино-места на плане здания, сооружения, плане этажа ММ84

Кадастровый номер —

№ п/п	Наименование характеристики	Значение характеристики
1	2	3
1	Вид объекта недвижимости (помещение, машино-место)	машино-место
2	Ранее присвоенный государственный учетный номер помещения, машино-места (кадастровый, инвентарный или условный номер)	—
3	Кадастровый номер исходного объекта недвижимости (объектов недвижимости)	—
4	Номер, тип этажа (этажей), на котором (которых) расположено помещение, машино-место	Этаж -1
5	Адрес помещения, машино-места	Российская Федерация, Московская обл., г.о. Красногорск, д. Сабурово, ул. Заречная, д. 1, строение 1, м/м 84
	Местоположения помещения, машино-места	—
	Дополнение местоположения помещения, машино-места	—
6	Площадь помещения, машино-места (Р), м ²	13,3
7	Назначение помещения	—
8	Вид жилого помещения (квартира, комната (в квартире), если жилое помещение расположено в многоквартирном доме)	—

ТЕХНИЧЕСКИЙ ПЛАН ЗДАНИЯ

(вид объекта недвижимости, в отношении которого подготовлен технический план, в родительном падеже)

Характеристики всех помещений, машино-мест в здании, сооружении —

кадастровый номер здания, сооружения (при наличии)

9	Вид (виды) разрешенного использования помещения	—
10	Наименование помещения	—
11	Кадастровый номер (при наличии) или обозначение на плане этажа (или поэтажном плане) квартиры, в которой расположена комната	—
12	Сведения об отнесении к общему имуществу в многоквартирном доме или к вспомогательным помещениям	—
13	Сведения об отнесении к специализированному жилищному фонду или к жилым помещениям наемного дома социального использования или наемного дома коммерческого использования	—
14	Сведения о включении помещения в единый государственный реестр объектов культурного наследия (памятников истории и культуры) народов Российской Федерации	
14.1	Регистрационный номер, вид и наименование объекта недвижимости в едином государственном реестре объектов культурного наследия (памятников истории и культуры) народов Российской Федерации либо регистрационный номер учетной карты объекта, представляющего собой историко-культурную ценность, вид и наименование выявленного объекта культурного наследия	—
14.2	Реквизиты решений Правительства Российской Федерации, органов охраны объектов культурного наследия о включении объекта недвижимости в единый государственный реестр объектов культурного наследия (памятников истории и культуры) народов Российской Федерации либо об отнесении объекта недвижимости к выявленным объектам культурного наследия, подлежащим государственной охране	—
14.3	Реквизиты документа, на основании которого установлены требования к сохранению, содержанию и использованию объектов культурного наследия (памятников истории и культуры) народов Российской Федерации, требования к обеспечению доступа к таким объектам либо выявленному объекту культурного наследия	—
Обозначение (номер) помещения, машино-места на плане здания, сооружения, плане этажа ММ85		
Кадастровый номер —		
№ п/п	Наименование характеристики	Значение характеристики
1	2	3
1	Вид объекта недвижимости (помещение, машино-место)	машино-место

ТЕХНИЧЕСКИЙ ПЛАН ЗДАНИЯ

(вид объекта недвижимости, в отношении которого подготовлен технический план, в родительном падеже)

Характеристики всех помещений, машино-мест в здании, сооружении —

кадастровый номер здания, сооружения (при наличии)

2	Ранее присвоенный государственный учетный номер помещения, машино-места (кадастровый, инвентарный или условный номер)	—
3	Кадастровый номер исходного объекта недвижимости (объектов недвижимости)	—
4	Номер, тип этажа (этажей), на котором (которых) расположено помещение, машино-место	Этаж -1
5	Адрес помещения, машино-места	Российская Федерация, Московская обл., г.о. Красногорск, д. Сабурово, ул. Заречная, д. 1, строение 1, м/м 85
	Местоположения помещения, машино-места	—
	Дополнение местоположения помещения, машино-места	—
6	Площадь помещения, машино-места (P), м ²	13,8
7	Назначение помещения	—
8	Вид жилого помещения (квартира, комната (в квартире), если жилое помещение расположено в многоквартирном доме)	—
9	Вид (виды) разрешенного использования помещения	—
10	Наименование помещения	—
11	Кадастровый номер (при наличии) или обозначение на плане этажа (или поэтажном плане) квартиры, в которой расположена комната	—
12	Сведения об отнесении к общему имуществу в многоквартирном доме или к вспомогательным помещениям	—
13	Сведения об отнесении к специализированному жилищному фонду или к жилым помещениям наемного дома социального использования или наемного дома коммерческого использования	—
14	Сведения о включении помещения в единый государственный реестр объектов культурного наследия (памятников истории и культуры) народов Российской Федерации	—
14.1	Регистрационный номер, вид и наименование объекта недвижимости в едином государственном реестре объектов культурного наследия (памятников истории и культуры) народов Российской Федерации либо регистрационный номер учетной карты объекта, представляющего собой историко-культурную ценность, вид и наименование выявленного объекта культурного наследия	—

ТЕХНИЧЕСКИЙ ПЛАН ЗДАНИЯ

(вид объекта недвижимости, в отношении которого подготовлен технический план, в родительном падеже)

Характеристики всех помещений, машино-мест в здании, сооружении —

кадастровый номер здания, сооружения (при наличии)

14.2	Реквизиты решений Правительства Российской Федерации, органов охраны объектов культурного наследия о включении объекта недвижимости в единый государственный реестр объектов культурного наследия (памятников истории и культуры) народов Российской Федерации либо об отнесении объекта недвижимости к выявленным объектам культурного наследия, подлежащим государственной охране	—
14.3	Реквизиты документа, на основании которого установлены требования к сохранению, содержанию и использованию объектов культурного наследия (памятников истории и культуры) народов Российской Федерации, требования к обеспечению доступа к таким объектам либо выявленному объекту культурного наследия	—

Обозначение (номер) помещения, машино-места на плане здания, сооружения, плане этажа ММ86

Кадастровый номер —

№ п/п	Наименование характеристики	Значение характеристики
1	2	3
1	Вид объекта недвижимости (помещение, машино-место)	машино-место
2	Ранее присвоенный государственный учетный номер помещения, машино-места (кадастровый, инвентарный или условный номер)	—
3	Кадастровый номер исходного объекта недвижимости (объектов недвижимости)	—
4	Номер, тип этажа (этажей), на котором (которых) расположено помещение, машино-место	Этаж -1
5	Адрес помещения, машино-места	Российская Федерация, Московская обл., г.о. Красногорск, д. Сабурово, ул. Заречная, д. 1, строение 1, м/м 86
	Местоположения помещения, машино-места	—
	Дополнение местоположения помещения, машино-места	—
6	Площадь помещения, машино-места (Р), м ²	13,8
7	Назначение помещения	—
8	Вид жилого помещения (квартира, комната (в квартире), если жилое помещение расположено в многоквартирном доме)	—
9	Вид (виды) разрешенного использования помещения	—
10	Наименование помещения	—
11	Кадастровый номер (при наличии) или обозначение на плане этажа (или поэтажном плане) квартиры, в которой расположена комната	—

ТЕХНИЧЕСКИЙ ПЛАН ЗДАНИЯ

(вид объекта недвижимости, в отношении которого подготовлен технический план, в родительном падеже)

Характеристики всех помещений, машино-мест в здании, сооружении —

кадастровый номер здания, сооружения (при наличии)

12	Сведения об отнесении к общему имуществу в многоквартирном доме или к вспомогательным помещениям	—
13	Сведения об отнесении к специализированному жилищному фонду или к жилым помещениям наемного дома социального использования или наемного дома коммерческого использования	—
14	Сведения о включении помещения в единый государственный реестр объектов культурного наследия (памятников истории и культуры) народов Российской Федерации	
14.1	Регистрационный номер, вид и наименование объекта недвижимости в едином государственном реестре объектов культурного наследия (памятников истории и культуры) народов Российской Федерации либо регистрационный номер учетной карты объекта, представляющего собой историко-культурную ценность, вид и наименование выявленного объекта культурного наследия	—
14.2	Реквизиты решений Правительства Российской Федерации, органов охраны объектов культурного наследия о включении объекта недвижимости в единый государственный реестр объектов культурного наследия (памятников истории и культуры) народов Российской Федерации либо об отнесении объекта недвижимости к выявленным объектам культурного наследия, подлежащим государственной охране	—
14.3	Реквизиты документа, на основании которого установлены требования к сохранению, содержанию и использованию объектов культурного наследия (памятников истории и культуры) народов Российской Федерации, требования к обеспечению доступа к таким объектам либо выявленному объекту культурного наследия	—

Обозначение (номер) помещения, машино-места на плане здания, сооружения, плане этажа ММ87

Кадастровый номер —

№ п/п	Наименование характеристики	Значение характеристики
1	2	3
1	Вид объекта недвижимости (помещение, машино-место)	машино-место
2	Ранее присвоенный государственный учетный номер помещения, машино-места (кадастровый, инвентарный или условный номер)	—
3	Кадастровый номер исходного объекта недвижимости (объектов недвижимости)	—
4	Номер, тип этажа (этажей), на котором (которых) расположено помещение, машино-место	Этаж -1

ТЕХНИЧЕСКИЙ ПЛАН ЗДАНИЯ

(вид объекта недвижимости, в отношении которого подготовлен технический план, в родительном падеже)

Характеристики всех помещений, машино-мест в здании, сооружении —

кадастровый номер здания, сооружения (при наличии)

5	Адрес помещения, машино-места	Российская Федерация, Московская обл., г.о. Красногорск, д. Сабурово, ул. Заречная, д. 1, строение 1, м/м 87
	Местоположения помещения, машино-места	—
	Дополнение местоположения помещения, машино-места	—
6	Площадь помещения, машино-места (P), м²	13,8
7	Назначение помещения	—
8	Вид жилого помещения (квартира, комната (в квартире), если жилое помещение расположено в многоквартирном доме	—
9	Вид (виды) разрешенного использования помещения	—
10	Наименование помещения	—
11	Кадастровый номер (при наличии) или обозначение на плане этажа (или поэтажном плане) квартиры, в которой расположена комната	—
12	Сведения об отнесении к общему имуществу в многоквартирном доме или к вспомогательным помещениям	—
13	Сведения об отнесении к специализированному жилищному фонду или к жилым помещениям наемного дома социального использования или наемного дома коммерческого использования	—
14	Сведения о включении помещения в единый государственный реестр объектов культурного наследия (памятников истории и культуры) народов Российской Федерации	
14.1	Регистрационный номер, вид и наименование объекта недвижимости в едином государственном реестре объектов культурного наследия (памятников истории и культуры) народов Российской Федерации либо регистрационный номер учетной карты объекта, представляющего собой историко-культурную ценность, вид и наименование выявленного объекта культурного наследия	—
14.2	Реквизиты решений Правительства Российской Федерации, органов охраны объектов культурного наследия о включении объекта недвижимости в единый государственный реестр объектов культурного наследия (памятников истории и культуры) народов Российской Федерации либо об отнесении объекта недвижимости к выявленным объектам культурного наследия, подлежащим государственной охране	—

ТЕХНИЧЕСКИЙ ПЛАН ЗДАНИЯ

(вид объекта недвижимости, в отношении которого подготовлен технический план, в родительном падеже)

Характеристики всех помещений, машино-мест в здании, сооружении —

кадастровый номер здания, сооружения (при наличии)

14.3	Реквизиты документа, на основании которого установлены требования к сохранению, содержанию и использованию объектов культурного наследия (памятников истории и культуры) народов Российской Федерации, требования к обеспечению доступа к таким объектам либо выявленному объекту культурного наследия	—
------	--	---

Обозначение (номер) помещения, машино-места на плане здания, сооружения, плане этажа ММ88

Кадастровый номер —

№ п/п	Наименование характеристики	Значение характеристики
1	2	3
1	Вид объекта недвижимости (помещение, машино-место)	машино-место
2	Ранее присвоенный государственный учетный номер помещения, машино-места (кадастровый, инвентарный или условный номер)	—
3	Кадастровый номер исходного объекта недвижимости (объектов недвижимости)	—
4	Номер, тип этажа (этажей), на котором (которых) расположено помещение, машино-место	Этаж -1
5	Адрес помещения, машино-места	Российская Федерация, Московская обл., г.о. Красногорск, д. Сабурово, ул. Заречная, д. 1, строение 1, м/м 88
	Местоположения помещения, машино-места	—
	Дополнение местоположения помещения, машино-места	—
6	Площадь помещения, машино-места (Р), м ²	13,8
7	Назначение помещения	—
8	Вид жилого помещения (квартира, комната (в квартире), если жилое помещение расположено в многоквартирном доме)	—
9	Вид (виды) разрешенного использования помещения	—
10	Наименование помещения	—
11	Кадастровый номер (при наличии) или обозначение на плане этажа (или поэтажном плане) квартиры, в которой расположена комната	—
12	Сведения об отнесении к общему имуществу в многоквартирном доме или к вспомогательным помещениям	—
13	Сведения об отнесении к специализированному жилищному фонду или к жилым помещениям наемного дома социального использования или наемного дома коммерческого использования	—
14	Сведения о включении помещения в единый государственный реестр объектов культурного наследия (памятников истории и культуры) народов Российской Федерации	—

ТЕХНИЧЕСКИЙ ПЛАН ЗДАНИЯ

(вид объекта недвижимости, в отношении которого подготовлен технический план, в родительном падеже)

Характеристики всех помещений, машино-мест в здании, сооружении —

кадастровый номер здания, сооружения (при наличии)

14.1	Регистрационный номер, вид и наименование объекта недвижимости в едином государственном реестре объектов культурного наследия (памятников истории и культуры) народов Российской Федерации либо регистрационный номер учетной карты объекта, представляющего собой историко-культурную ценность, вид и наименование выявленного объекта культурного наследия	—
14.2	Реквизиты решений Правительства Российской Федерации, органов охраны объектов культурного наследия о включении объекта недвижимости в единый государственный реестр объектов культурного наследия (памятников истории и культуры) народов Российской Федерации либо об отнесении объекта недвижимости к выявленным объектам культурного наследия, подлежащим государственной охране	—
14.3	Реквизиты документа, на основании которого установлены требования к сохранению, содержанию и использованию объектов культурного наследия (памятников истории и культуры) народов Российской Федерации, требования к обеспечению доступа к таким объектам либо выявленному объекту культурного наследия	—

Обозначение (номер) помещения, машино-места на плане здания, сооружения, плане этажа ММ89

Кадастровый номер —

№ п/п	Наименование характеристики	Значение характеристики
1	2	3
1	Вид объекта недвижимости (помещение, машино-место)	машино-место
2	Ранее присвоенный государственный учетный номер помещения, машино-места (кадастровый, инвентарный или условный номер)	—
3	Кадастровый номер исходного объекта недвижимости (объектов недвижимости)	—
4	Номер, тип этажа (этажей), на котором (которых) расположено помещение, машино-место	Этаж -1
5	Адрес помещения, машино-места	Российская Федерация, Московская обл., г.о. Красногорск, д. Сабурово, ул. Заречная, д. 1, строение 1, м/м 89
	Местоположения помещения, машино-места	—
	Дополнение местоположения помещения, машино-места	—
6	Площадь помещения, машино-места (Р), м ²	12,7
7	Назначение помещения	—
8	Вид жилого помещения (квартира, комната (в квартире), если жилое помещение расположено в многоквартирном доме)	—

ТЕХНИЧЕСКИЙ ПЛАН ЗДАНИЯ

(вид объекта недвижимости, в отношении которого подготовлен технический план, в родительном падеже)

Характеристики всех помещений, машино-мест в здании, сооружении —

кадастровый номер здания, сооружения (при наличии)

9	Вид (виды) разрешенного использования помещения	—
10	Наименование помещения	—
11	Кадастровый номер (при наличии) или обозначение на плане этажа (или поэтажном плане) квартиры, в которой расположена комната	—
12	Сведения об отнесении к общему имуществу в многоквартирном доме или к вспомогательным помещениям	—
13	Сведения об отнесении к специализированному жилищному фонду или к жилым помещениям наемного дома социального использования или наемного дома коммерческого использования	—
14	Сведения о включении помещения в единый государственный реестр объектов культурного наследия (памятников истории и культуры) народов Российской Федерации	
14.1	Регистрационный номер, вид и наименование объекта недвижимости в едином государственном реестре объектов культурного наследия (памятников истории и культуры) народов Российской Федерации либо регистрационный номер учетной карты объекта, представляющего собой историко-культурную ценность, вид и наименование выявленного объекта культурного наследия	—
14.2	Реквизиты решений Правительства Российской Федерации, органов охраны объектов культурного наследия о включении объекта недвижимости в единый государственный реестр объектов культурного наследия (памятников истории и культуры) народов Российской Федерации либо об отнесении объекта недвижимости к выявленным объектам культурного наследия, подлежащим государственной охране	—
14.3	Реквизиты документа, на основании которого установлены требования к сохранению, содержанию и использованию объектов культурного наследия (памятников истории и культуры) народов Российской Федерации, требования к обеспечению доступа к таким объектам либо выявленному объекту культурного наследия	—
Обозначение (номер) помещения, машино-места на плане здания, сооружения, плане этажа ММ90		
Кадастровый номер —		
№ п/п	Наименование характеристики	Значение характеристики
1	2	3
1	Вид объекта недвижимости (помещение, машино-место)	машино-место

ТЕХНИЧЕСКИЙ ПЛАН ЗДАНИЯ

(вид объекта недвижимости, в отношении которого подготовлен технический план, в родительном падеже)

Характеристики всех помещений, машино-мест в здании, сооружении —

кадастровый номер здания, сооружения (при наличии)

2	Ранее присвоенный государственный учетный номер помещения, машино-места (кадастровый, инвентарный или условный номер)	—
3	Кадастровый номер исходного объекта недвижимости (объектов недвижимости)	—
4	Номер, тип этажа (этажей), на котором (которых) расположено помещение, машино-место	Этаж -1
5	Адрес помещения, машино-места	Российская Федерация, Московская обл., г.о. Красногорск, д. Сабурово, ул. Заречная, д. 1, строение 1, м/м 90
	Местоположения помещения, машино-места	—
	Дополнение местоположения помещения, машино-места	—
6	Площадь помещения, машино-места (P), м ²	10,8
7	Назначение помещения	—
8	Вид жилого помещения (квартира, комната (в квартире), если жилое помещение расположено в многоквартирном доме)	—
9	Вид (виды) разрешенного использования помещения	—
10	Наименование помещения	—
11	Кадастровый номер (при наличии) или обозначение на плане этажа (или поэтажном плане) квартиры, в которой расположена комната	—
12	Сведения об отнесении к общему имуществу в многоквартирном доме или к вспомогательным помещениям	—
13	Сведения об отнесении к специализированному жилищному фонду или к жилым помещениям наемного дома социального использования или наемного дома коммерческого использования	—
14	Сведения о включении помещения в единый государственный реестр объектов культурного наследия (памятников истории и культуры) народов Российской Федерации	—
14.1	Регистрационный номер, вид и наименование объекта недвижимости в едином государственном реестре объектов культурного наследия (памятников истории и культуры) народов Российской Федерации либо регистрационный номер учетной карты объекта, представляющего собой историко-культурную ценность, вид и наименование выявленного объекта культурного наследия	—

ТЕХНИЧЕСКИЙ ПЛАН ЗДАНИЯ

(вид объекта недвижимости, в отношении которого подготовлен технический план, в родительном падеже)

Характеристики всех помещений, машино-мест в здании, сооружении —

кадастровый номер здания, сооружения (при наличии)

14.2	Реквизиты решений Правительства Российской Федерации, органов охраны объектов культурного наследия о включении объекта недвижимости в единый государственный реестр объектов культурного наследия (памятников истории и культуры) народов Российской Федерации либо об отнесении объекта недвижимости к выявленным объектам культурного наследия, подлежащим государственной охране	—
14.3	Реквизиты документа, на основании которого установлены требования к сохранению, содержанию и использованию объектов культурного наследия (памятников истории и культуры) народов Российской Федерации, требования к обеспечению доступа к таким объектам либо выявленному объекту культурного наследия	—

Обозначение (номер) помещения, машино-места на плане здания, сооружения, плане этажа ММ91

Кадастровый номер —

№ п/п	Наименование характеристики	Значение характеристики
1	2	3
1	Вид объекта недвижимости (помещение, машино-место)	машино-место
2	Ранее присвоенный государственный учетный номер помещения, машино-места (кадастровый, инвентарный или условный номер)	—
3	Кадастровый номер исходного объекта недвижимости (объектов недвижимости)	—
4	Номер, тип этажа (этажей), на котором (которых) расположено помещение, машино-место	Этаж -1
5	Адрес помещения, машино-места	Российская Федерация, Московская обл., г.о. Красногорск, д. Сабурово, ул. Заречная, д. 1, строение 1, м/м 91
	Местоположения помещения, машино-места	—
	Дополнение местоположения помещения, машино-места	—
6	Площадь помещения, машино-места (P), м ²	13,8
7	Назначение помещения	—
8	Вид жилого помещения (квартира, комната (в квартире), если жилое помещение расположено в многоквартирном доме)	—
9	Вид (виды) разрешенного использования помещения	—
10	Наименование помещения	—
11	Кадастровый номер (при наличии) или обозначение на плане этажа (или поэтажном плане) квартиры, в которой расположена комната	—

ТЕХНИЧЕСКИЙ ПЛАН ЗДАНИЯ

(вид объекта недвижимости, в отношении которого подготовлен технический план, в родительном падеже)

Характеристики всех помещений, машино-мест в здании, сооружении —

кадастровый номер здания, сооружения (при наличии)

12	Сведения об отнесении к общему имуществу в многоквартирном доме или к вспомогательным помещениям	—
13	Сведения об отнесении к специализированному жилищному фонду или к жилым помещениям наемного дома социального использования или наемного дома коммерческого использования	—
14	Сведения о включении помещения в единый государственный реестр объектов культурного наследия (памятников истории и культуры) народов Российской Федерации	
14.1	Регистрационный номер, вид и наименование объекта недвижимости в едином государственном реестре объектов культурного наследия (памятников истории и культуры) народов Российской Федерации либо регистрационный номер учетной карты объекта, представляющего собой историко-культурную ценность, вид и наименование выявленного объекта культурного наследия	—
14.2	Реквизиты решений Правительства Российской Федерации, органов охраны объектов культурного наследия о включении объекта недвижимости в единый государственный реестр объектов культурного наследия (памятников истории и культуры) народов Российской Федерации либо об отнесении объекта недвижимости к выявленным объектам культурного наследия, подлежащим государственной охране	—
14.3	Реквизиты документа, на основании которого установлены требования к сохранению, содержанию и использованию объектов культурного наследия (памятников истории и культуры) народов Российской Федерации, требования к обеспечению доступа к таким объектам либо выявленному объекту культурного наследия	—

Обозначение (номер) помещения, машино-места на плане здания, сооружения, плане этажа ММ92

Кадастровый номер —

№ п/п	Наименование характеристики	Значение характеристики
1	2	3
1	Вид объекта недвижимости (помещение, машино-место)	машино-место
2	Ранее присвоенный государственный учетный номер помещения, машино-места (кадастровый, инвентарный или условный номер)	—
3	Кадастровый номер исходного объекта недвижимости (объектов недвижимости)	—
4	Номер, тип этажа (этажей), на котором (которых) расположено помещение, машино-место	Этаж -1

ТЕХНИЧЕСКИЙ ПЛАН ЗДАНИЯ

(вид объекта недвижимости, в отношении которого подготовлен технический план, в родительном падеже)

Характеристики всех помещений, машино-мест в здании, сооружении —

кадастровый номер здания, сооружения (при наличии)

5	Адрес помещения, машино-места	Российская Федерация, Московская обл., г.о. Красногорск, д. Сабурово, ул. Заречная, д. 1, строение 1, м/м 92
	Местоположения помещения, машино-места	—
	Дополнение местоположения помещения, машино-места	—
6	Площадь помещения, машино-места (P), м²	13,8
7	Назначение помещения	—
8	Вид жилого помещения (квартира, комната (в квартире), если жилое помещение расположено в многоквартирном доме)	—
9	Вид (виды) разрешенного использования помещения	—
10	Наименование помещения	—
11	Кадастровый номер (при наличии) или обозначение на плане этажа (или поэтажном плане) квартиры, в которой расположена комната	—
12	Сведения об отнесении к общему имуществу в многоквартирном доме или к вспомогательным помещениям	—
13	Сведения об отнесении к специализированному жилищному фонду или к жилым помещениям наемного дома социального использования или наемного дома коммерческого использования	—
14	Сведения о включении помещения в единый государственный реестр объектов культурного наследия (памятников истории и культуры) народов Российской Федерации	
14.1	Регистрационный номер, вид и наименование объекта недвижимости в едином государственном реестре объектов культурного наследия (памятников истории и культуры) народов Российской Федерации либо регистрационный номер учетной карты объекта, представляющего собой историко-культурную ценность, вид и наименование выявленного объекта культурного наследия	—
14.2	Реквизиты решений Правительства Российской Федерации, органов охраны объектов культурного наследия о включении объекта недвижимости в единый государственный реестр объектов культурного наследия (памятников истории и культуры) народов Российской Федерации либо об отнесении объекта недвижимости к выявленным объектам культурного наследия, подлежащим государственной охране	—

ТЕХНИЧЕСКИЙ ПЛАН ЗДАНИЯ

(вид объекта недвижимости, в отношении которого подготовлен технический план, в родительном падеже)

Характеристики всех помещений, машино-мест в здании, сооружении —

кадастровый номер здания, сооружения (при наличии)

14.3	Реквизиты документа, на основании которого установлены требования к сохранению, содержанию и использованию объектов культурного наследия (памятников истории и культуры) народов Российской Федерации, требования к обеспечению доступа к таким объектам либо выявленному объекту культурного наследия	—
------	--	---

Обозначение (номер) помещения, машино-места на плане здания, сооружения, плане этажа ММ93

Кадастровый номер —

№ п/п	Наименование характеристики	Значение характеристики
1	2	3
1	Вид объекта недвижимости (помещение, машино-место)	машино-место
2	Ранее присвоенный государственный учетный номер помещения, машино-места (кадастровый, инвентарный или условный номер)	—
3	Кадастровый номер исходного объекта недвижимости (объектов недвижимости)	—
4	Номер, тип этажа (этажей), на котором (которых) расположено помещение, машино-место	Этаж -1
5	Адрес помещения, машино-места	Российская Федерация, Московская обл., г.о. Красногорск, д. Сабурово, ул. Заречная, д. 1, строение 1, м/м 93
	Местоположения помещения, машино-места	—
	Дополнение местоположения помещения, машино-места	—
6	Площадь помещения, машино-места (Р), м ²	21,6
7	Назначение помещения	—
8	Вид жилого помещения (квартира, комната (в квартире), если жилое помещение расположено в многоквартирном доме)	—
9	Вид (виды) разрешенного использования помещения	—
10	Наименование помещения	—
11	Кадастровый номер (при наличии) или обозначение на плане этажа (или поэтажном плане) квартиры, в которой расположена комната	—
12	Сведения об отнесении к общему имуществу в многоквартирном доме или к вспомогательным помещениям	—
13	Сведения об отнесении к специализированному жилищному фонду или к жилым помещениям наемного дома социального использования или наемного дома коммерческого использования	—
14	Сведения о включении помещения в единый государственный реестр объектов культурного наследия (памятников истории и культуры) народов Российской Федерации	—

ТЕХНИЧЕСКИЙ ПЛАН ЗДАНИЯ

(вид объекта недвижимости, в отношении которого подготовлен технический план, в родительном падеже)

Характеристики всех помещений, машино-мест в здании, сооружении —

кадастровый номер здания, сооружения (при наличии)

14.1	Регистрационный номер, вид и наименование объекта недвижимости в едином государственном реестре объектов культурного наследия (памятников истории и культуры) народов Российской Федерации либо регистрационный номер учетной карты объекта, представляющего собой историко-культурную ценность, вид и наименование выявленного объекта культурного наследия	—
14.2	Реквизиты решений Правительства Российской Федерации, органов охраны объектов культурного наследия о включении объекта недвижимости в единый государственный реестр объектов культурного наследия (памятников истории и культуры) народов Российской Федерации либо об отнесении объекта недвижимости к выявленным объектам культурного наследия, подлежащим государственной охране	—
14.3	Реквизиты документа, на основании которого установлены требования к сохранению, содержанию и использованию объектов культурного наследия (памятников истории и культуры) народов Российской Федерации, требования к обеспечению доступа к таким объектам либо выявленному объекту культурного наследия	—

Обозначение (номер) помещения, машино-места на плане здания, сооружения, плане этажа ММ94

Кадастровый номер —

№ п/п	Наименование характеристики	Значение характеристики
1	2	3
1	Вид объекта недвижимости (помещение, машино-место)	машино-место
2	Ранее присвоенный государственный учетный номер помещения, машино-места (кадастровый, инвентарный или условный номер)	—
3	Кадастровый номер исходного объекта недвижимости (объектов недвижимости)	—
4	Номер, тип этажа (этажей), на котором (которых) расположено помещение, машино-место	Этаж -1
5	Адрес помещения, машино-места	Российская Федерация, Московская обл., г.о. Красногорск, д. Сабурово, ул. Заречная, д. 1, строение 1, м/м 94
	Местоположения помещения, машино-места	—
	Дополнение местоположения помещения, машино-места	—
6	Площадь помещения, машино-места (Р), м ²	13,8
7	Назначение помещения	—
8	Вид жилого помещения (квартира, комната (в квартире), если жилое помещение расположено в многоквартирном доме)	—

ТЕХНИЧЕСКИЙ ПЛАН ЗДАНИЯ

(вид объекта недвижимости, в отношении которого подготовлен технический план, в родительном падеже)

Характеристики всех помещений, машино-мест в здании, сооружении —

кадастровый номер здания, сооружения (при наличии)

9	Вид (виды) разрешенного использования помещения	—
10	Наименование помещения	—
11	Кадастровый номер (при наличии) или обозначение на плане этажа (или поэтажном плане) квартиры, в которой расположена комната	—
12	Сведения об отнесении к общему имуществу в многоквартирном доме или к вспомогательным помещениям	—
13	Сведения об отнесении к специализированному жилищному фонду или к жилым помещениям наемного дома социального использования или наемного дома коммерческого использования	—
14	Сведения о включении помещения в единый государственный реестр объектов культурного наследия (памятников истории и культуры) народов Российской Федерации	
14.1	Регистрационный номер, вид и наименование объекта недвижимости в едином государственном реестре объектов культурного наследия (памятников истории и культуры) народов Российской Федерации либо регистрационный номер учетной карты объекта, представляющего собой историко-культурную ценность, вид и наименование выявленного объекта культурного наследия	—
14.2	Реквизиты решений Правительства Российской Федерации, органов охраны объектов культурного наследия о включении объекта недвижимости в единый государственный реестр объектов культурного наследия (памятников истории и культуры) народов Российской Федерации либо об отнесении объекта недвижимости к выявленным объектам культурного наследия, подлежащим государственной охране	—
14.3	Реквизиты документа, на основании которого установлены требования к сохранению, содержанию и использованию объектов культурного наследия (памятников истории и культуры) народов Российской Федерации, требования к обеспечению доступа к таким объектам либо выявленному объекту культурного наследия	—
Обозначение (номер) помещения, машино-места на плане здания, сооружения, плане этажа ММ95		
Кадастровый номер —		
№ п/п	Наименование характеристики	Значение характеристики
1	2	3
1	Вид объекта недвижимости (помещение, машино-место)	машино-место

ТЕХНИЧЕСКИЙ ПЛАН ЗДАНИЯ

(вид объекта недвижимости, в отношении которого подготовлен технический план, в родительном падеже)

Характеристики всех помещений, машино-мест в здании, сооружении —

кадастровый номер здания, сооружения (при наличии)

2	Ранее присвоенный государственный учетный номер помещения, машино-места (кадастровый, инвентарный или условный номер)	—
3	Кадастровый номер исходного объекта недвижимости (объектов недвижимости)	—
4	Номер, тип этажа (этажей), на котором (которых) расположено помещение, машино-место	Этаж -2
5	Адрес помещения, машино-места	Российская Федерация, Московская обл., г.о. Красногорск, д. Сабурово, ул. Заречная, д. 1, строение 1, м/м 95
	Местоположения помещения, машино-места	—
	Дополнение местоположения помещения, машино-места	—
6	Площадь помещения, машино-места (Р), м ²	13,5
7	Назначение помещения	—
8	Вид жилого помещения (квартира, комната (в квартире), если жилое помещение расположено в многоквартирном доме)	—
9	Вид (виды) разрешенного использования помещения	—
10	Наименование помещения	—
11	Кадастровый номер (при наличии) или обозначение на плане этажа (или поэтажном плане) квартиры, в которой расположена комната	—
12	Сведения об отнесении к общему имуществу в многоквартирном доме или к вспомогательным помещениям	—
13	Сведения об отнесении к специализированному жилищному фонду или к жилым помещениям наемного дома социального использования или наемного дома коммерческого использования	—
14	Сведения о включении помещения в единый государственный реестр объектов культурного наследия (памятников истории и культуры) народов Российской Федерации	—
14.1	Регистрационный номер, вид и наименование объекта недвижимости в едином государственном реестре объектов культурного наследия (памятников истории и культуры) народов Российской Федерации либо регистрационный номер учетной карты объекта, представляющего собой историко-культурную ценность, вид и наименование выявленного объекта культурного наследия	—

ТЕХНИЧЕСКИЙ ПЛАН ЗДАНИЯ

(вид объекта недвижимости, в отношении которого подготовлен технический план, в родительном падеже)

Характеристики всех помещений, машино-мест в здании, сооружении —

кадастровый номер здания, сооружения (при наличии)

14.2	Реквизиты решений Правительства Российской Федерации, органов охраны объектов культурного наследия о включении объекта недвижимости в единый государственный реестр объектов культурного наследия (памятников истории и культуры) народов Российской Федерации либо об отнесении объекта недвижимости к выявленным объектам культурного наследия, подлежащим государственной охране	—
14.3	Реквизиты документа, на основании которого установлены требования к сохранению, содержанию и использованию объектов культурного наследия (памятников истории и культуры) народов Российской Федерации, требования к обеспечению доступа к таким объектам либо выявленному объекту культурного наследия	—

Обозначение (номер) помещения, машино-места на плане здания, сооружения, плане этажа ММ96

Кадастровый номер —

№ п/п	Наименование характеристики	Значение характеристики
1	2	3
1	Вид объекта недвижимости (помещение, машино-место)	машино-место
2	Ранее присвоенный государственный учетный номер помещения, машино-места (кадастровый, инвентарный или условный номер)	—
3	Кадастровый номер исходного объекта недвижимости (объектов недвижимости)	—
4	Номер, тип этажа (этажей), на котором (которых) расположено помещение, машино-место	Этаж -2
5	Адрес помещения, машино-места	Российская Федерация, Московская обл., г.о. Красногорск, д. Сабурово, ул. Заречная, д. 1, строение 1, м/м 96
	Местоположения помещения, машино-места	—
	Дополнение местоположения помещения, машино-места	—
6	Площадь помещения, машино-места (Р), м ²	11,5
7	Назначение помещения	—
8	Вид жилого помещения (квартира, комната (в квартире), если жилое помещение расположено в многоквартирном доме)	—
9	Вид (виды) разрешенного использования помещения	—
10	Наименование помещения	—
11	Кадастровый номер (при наличии) или обозначение на плане этажа (или поэтажном плане) квартиры, в которой расположена комната	—

ТЕХНИЧЕСКИЙ ПЛАН ЗДАНИЯ

(вид объекта недвижимости, в отношении которого подготовлен технический план, в родительном падеже)

Характеристики всех помещений, машино-мест в здании, сооружении —

кадастровый номер здания, сооружения (при наличии)

12	Сведения об отнесении к общему имуществу в многоквартирном доме или к вспомогательным помещениям	—
13	Сведения об отнесении к специализированному жилищному фонду или к жилым помещениям наемного дома социального использования или наемного дома коммерческого использования	—
14	Сведения о включении помещения в единый государственный реестр объектов культурного наследия (памятников истории и культуры) народов Российской Федерации	
14.1	Регистрационный номер, вид и наименование объекта недвижимости в едином государственном реестре объектов культурного наследия (памятников истории и культуры) народов Российской Федерации либо регистрационный номер учетной карты объекта, представляющего собой историко-культурную ценность, вид и наименование выявленного объекта культурного наследия	—
14.2	Реквизиты решений Правительства Российской Федерации, органов охраны объектов культурного наследия о включении объекта недвижимости в единый государственный реестр объектов культурного наследия (памятников истории и культуры) народов Российской Федерации либо об отнесении объекта недвижимости к выявленным объектам культурного наследия, подлежащим государственной охране	—
14.3	Реквизиты документа, на основании которого установлены требования к сохранению, содержанию и использованию объектов культурного наследия (памятников истории и культуры) народов Российской Федерации, требования к обеспечению доступа к таким объектам либо выявленному объекту культурного наследия	—

Обозначение (номер) помещения, машино-места на плане здания, сооружения, плане этажа ММ97

Кадастровый номер —

№ п/п	Наименование характеристики	Значение характеристики
1	2	3
1	Вид объекта недвижимости (помещение, машино-место)	машино-место
2	Ранее присвоенный государственный учетный номер помещения, машино-места (кадастровый, инвентарный или условный номер)	—
3	Кадастровый номер исходного объекта недвижимости (объектов недвижимости)	—
4	Номер, тип этажа (этажей), на котором (которых) расположено помещение, машино-место	Этаж -2

ТЕХНИЧЕСКИЙ ПЛАН ЗДАНИЯ

(вид объекта недвижимости, в отношении которого подготовлен технический план, в родительном падеже)

Характеристики всех помещений, машино-мест в здании, сооружении —

кадастровый номер здания, сооружения (при наличии)

5	Адрес помещения, машино-места	Российская Федерация, Московская обл., г.о. Красногорск, д. Сабурово, ул. Заречная, д. 1, строение 1, м/м 97
	Местоположения помещения, машино-места	—
	Дополнение местоположения помещения, машино-места	—
6	Площадь помещения, машино-места (P), м²	11,5
7	Назначение помещения	—
8	Вид жилого помещения (квартира, комната (в квартире), если жилое помещение расположено в многоквартирном доме)	—
9	Вид (виды) разрешенного использования помещения	—
10	Наименование помещения	—
11	Кадастровый номер (при наличии) или обозначение на плане этажа (или поэтажном плане) квартиры, в которой расположена комната	—
12	Сведения об отнесении к общему имуществу в многоквартирном доме или к вспомогательным помещениям	—
13	Сведения об отнесении к специализированному жилищному фонду или к жилым помещениям наемного дома социального использования или наемного дома коммерческого использования	—
14	Сведения о включении помещения в единый государственный реестр объектов культурного наследия (памятников истории и культуры) народов Российской Федерации	
14.1	Регистрационный номер, вид и наименование объекта недвижимости в едином государственном реестре объектов культурного наследия (памятников истории и культуры) народов Российской Федерации либо регистрационный номер учетной карты объекта, представляющего собой историко-культурную ценность, вид и наименование выявленного объекта культурного наследия	—
14.2	Реквизиты решений Правительства Российской Федерации, органов охраны объектов культурного наследия о включении объекта недвижимости в единый государственный реестр объектов культурного наследия (памятников истории и культуры) народов Российской Федерации либо об отнесении объекта недвижимости к выявленным объектам культурного наследия, подлежащим государственной охране	—

ТЕХНИЧЕСКИЙ ПЛАН ЗДАНИЯ

(вид объекта недвижимости, в отношении которого подготовлен технический план, в родительном падеже)

Характеристики всех помещений, машино-мест в здании, сооружении —

кадастровый номер здания, сооружения (при наличии)

14.3	Реквизиты документа, на основании которого установлены требования к сохранению, содержанию и использованию объектов культурного наследия (памятников истории и культуры) народов Российской Федерации, требования к обеспечению доступа к таким объектам либо выявленному объекту культурного наследия	—
------	--	---

Обозначение (номер) помещения, машино-места на плане здания, сооружения, плане этажа ММ98

Кадастровый номер —

№ п/п	Наименование характеристики	Значение характеристики
1	2	3
1	Вид объекта недвижимости (помещение, машино-место)	машино-место
2	Ранее присвоенный государственный учетный номер помещения, машино-места (кадастровый, инвентарный или условный номер)	—
3	Кадастровый номер исходного объекта недвижимости (объектов недвижимости)	—
4	Номер, тип этажа (этажей), на котором (которых) расположено помещение, машино-место	Этаж -2
5	Адрес помещения, машино-места	Российская Федерация, Московская обл., г.о. Красногорск, д. Сабурово, ул. Заречная, д. 1, строение 1, м/м 98
	Местоположения помещения, машино-места	—
	Дополнение местоположения помещения, машино-места	—
6	Площадь помещения, машино-места (Р), м ²	14,0
7	Назначение помещения	—
8	Вид жилого помещения (квартира, комната (в квартире), если жилое помещение расположено в многоквартирном доме)	—
9	Вид (виды) разрешенного использования помещения	—
10	Наименование помещения	—
11	Кадастровый номер (при наличии) или обозначение на плане этажа (или поэтажном плане) квартиры, в которой расположена комната	—
12	Сведения об отнесении к общему имуществу в многоквартирном доме или к вспомогательным помещениям	—
13	Сведения об отнесении к специализированному жилищному фонду или к жилым помещениям наемного дома социального использования или наемного дома коммерческого использования	—
14	Сведения о включении помещения в единый государственный реестр объектов культурного наследия (памятников истории и культуры) народов Российской Федерации	—

ТЕХНИЧЕСКИЙ ПЛАН ЗДАНИЯ

(вид объекта недвижимости, в отношении которого подготовлен технический план, в родительном падеже)

Характеристики всех помещений, машино-мест в здании, сооружении —

кадастровый номер здания, сооружения (при наличии)

14.1	Регистрационный номер, вид и наименование объекта недвижимости в едином государственном реестре объектов культурного наследия (памятников истории и культуры) народов Российской Федерации либо регистрационный номер учетной карты объекта, представляющего собой историко-культурную ценность, вид и наименование выявленного объекта культурного наследия	—
14.2	Реквизиты решений Правительства Российской Федерации, органов охраны объектов культурного наследия о включении объекта недвижимости в единый государственный реестр объектов культурного наследия (памятников истории и культуры) народов Российской Федерации либо об отнесении объекта недвижимости к выявленным объектам культурного наследия, подлежащим государственной охране	—
14.3	Реквизиты документа, на основании которого установлены требования к сохранению, содержанию и использованию объектов культурного наследия (памятников истории и культуры) народов Российской Федерации, требования к обеспечению доступа к таким объектам либо выявленному объекту культурного наследия	—

Обозначение (номер) помещения, машино-места на плане здания, сооружения, плане этажа ММ99

Кадастровый номер —

№ п/п	Наименование характеристики	Значение характеристики
1	2	3
1	Вид объекта недвижимости (помещение, машино-место)	машино-место
2	Ранее присвоенный государственный учетный номер помещения, машино-места (кадастровый, инвентарный или условный номер)	—
3	Кадастровый номер исходного объекта недвижимости (объектов недвижимости)	—
4	Номер, тип этажа (этажей), на котором (которых) расположено помещение, машино-место	Этаж -2
5	Адрес помещения, машино-места	Российская Федерация, Московская обл., г.о. Красногорск, д. Сабурово, ул. Заречная, д. 1, строение 1, м/м 99
	Местоположения помещения, машино-места	—
	Дополнение местоположения помещения, машино-места	—
6	Площадь помещения, машино-места (Р), м²	14,0
7	Назначение помещения	—
8	Вид жилого помещения (квартира, комната (в квартире), если жилое помещение расположено в многоквартирном доме)	—

ТЕХНИЧЕСКИЙ ПЛАН ЗДАНИЯ

(вид объекта недвижимости, в отношении которого подготовлен технический план, в родительном падеже)

Характеристики всех помещений, машино-мест в здании, сооружении —

кадастровый номер здания, сооружения (при наличии)

9	Вид (виды) разрешенного использования помещения	—
10	Наименование помещения	—
11	Кадастровый номер (при наличии) или обозначение на плане этажа (или поэтажном плане) квартиры, в которой расположена комната	—
12	Сведения об отнесении к общему имуществу в многоквартирном доме или к вспомогательным помещениям	—
13	Сведения об отнесении к специализированному жилищному фонду или к жилым помещениям наемного дома социального использования или наемного дома коммерческого использования	—
14	Сведения о включении помещения в единый государственный реестр объектов культурного наследия (памятников истории и культуры) народов Российской Федерации	
14.1	Регистрационный номер, вид и наименование объекта недвижимости в едином государственном реестре объектов культурного наследия (памятников истории и культуры) народов Российской Федерации либо регистрационный номер учетной карты объекта, представляющего собой историко-культурную ценность, вид и наименование выявленного объекта культурного наследия	—
14.2	Реквизиты решений Правительства Российской Федерации, органов охраны объектов культурного наследия о включении объекта недвижимости в единый государственный реестр объектов культурного наследия (памятников истории и культуры) народов Российской Федерации либо об отнесении объекта недвижимости к выявленным объектам культурного наследия, подлежащим государственной охране	—
14.3	Реквизиты документа, на основании которого установлены требования к сохранению, содержанию и использованию объектов культурного наследия (памятников истории и культуры) народов Российской Федерации, требования к обеспечению доступа к таким объектам либо выявленному объекту культурного наследия	—
Обозначение (номер) помещения, машино-места на плане здания, сооружения, плане этажа ММ100		
Кадастровый номер —		
№ п/п	Наименование характеристики	Значение характеристики
1	2	3
1	Вид объекта недвижимости (помещение, машино-место)	машино-место

ТЕХНИЧЕСКИЙ ПЛАН ЗДАНИЯ

(вид объекта недвижимости, в отношении которого подготовлен технический план, в родительном падеже)

Характеристики всех помещений, машино-мест в здании, сооружении —

кадастровый номер здания, сооружения (при наличии)

2	Ранее присвоенный государственный учетный номер помещения, машино-места (кадастровый, инвентарный или условный номер)	—
3	Кадастровый номер исходного объекта недвижимости (объектов недвижимости)	—
4	Номер, тип этажа (этажей), на котором (которых) расположено помещение, машино-место	Этаж -2
5	Адрес помещения, машино-места	Российская Федерация, Московская обл., г.о. Красногорск, д. Сабурово, ул. Заречная, д. 1, строение 1, м/м 100
	Местоположения помещения, машино-места	—
	Дополнение местоположения помещения, машино-места	—
6	Площадь помещения, машино-места (P), м ²	14,0
7	Назначение помещения	—
8	Вид жилого помещения (квартира, комната (в квартире), если жилое помещение расположено в многоквартирном доме)	—
9	Вид (виды) разрешенного использования помещения	—
10	Наименование помещения	—
11	Кадастровый номер (при наличии) или обозначение на плане этажа (или поэтажном плане) квартиры, в которой расположена комната	—
12	Сведения об отнесении к общему имуществу в многоквартирном доме или к вспомогательным помещениям	—
13	Сведения об отнесении к специализированному жилищному фонду или к жилым помещениям наемного дома социального использования или наемного дома коммерческого использования	—
14	Сведения о включении помещения в единый государственный реестр объектов культурного наследия (памятников истории и культуры) народов Российской Федерации	—
14.1	Регистрационный номер, вид и наименование объекта недвижимости в едином государственном реестре объектов культурного наследия (памятников истории и культуры) народов Российской Федерации либо регистрационный номер учетной карты объекта, представляющего собой историко-культурную ценность, вид и наименование выявленного объекта культурного наследия	—

ТЕХНИЧЕСКИЙ ПЛАН ЗДАНИЯ

(вид объекта недвижимости, в отношении которого подготовлен технический план, в родительном падеже)

Характеристики всех помещений, машино-мест в здании, сооружении —

кадастровый номер здания, сооружения (при наличии)

14.2	Реквизиты решений Правительства Российской Федерации, органов охраны объектов культурного наследия о включении объекта недвижимости в единый государственный реестр объектов культурного наследия (памятников истории и культуры) народов Российской Федерации либо об отнесении объекта недвижимости к выявленным объектам культурного наследия, подлежащим государственной охране	—
14.3	Реквизиты документа, на основании которого установлены требования к сохранению, содержанию и использованию объектов культурного наследия (памятников истории и культуры) народов Российской Федерации, требования к обеспечению доступа к таким объектам либо выявленному объекту культурного наследия	—

Обозначение (номер) помещения, машино-места на плане здания, сооружения, плане этажа ММ101

Кадастровый номер —

№ п/п	Наименование характеристики	Значение характеристики
1	2	3
1	Вид объекта недвижимости (помещение, машино-место)	машино-место
2	Ранее присвоенный государственный учетный номер помещения, машино-места (кадастровый, инвентарный или условный номер)	—
3	Кадастровый номер исходного объекта недвижимости (объектов недвижимости)	—
4	Номер, тип этажа (этажей), на котором (которых) расположено помещение, машино-место	Этаж -2
5	Адрес помещения, машино-места	Российская Федерация, Московская обл., г.о. Красногорск, д. Сабурово, ул. Заречная, д. 1, строение 1, м/м 101
	Местоположения помещения, машино-места	—
	Дополнение местоположения помещения, машино-места	—
6	Площадь помещения, машино-места (P), м ²	14,0
7	Назначение помещения	—
8	Вид жилого помещения (квартира, комната (в квартире), если жилое помещение расположено в многоквартирном доме)	—
9	Вид (виды) разрешенного использования помещения	—
10	Наименование помещения	—
11	Кадастровый номер (при наличии) или обозначение на плане этажа (или поэтажном плане) квартиры, в которой расположена комната	—

ТЕХНИЧЕСКИЙ ПЛАН ЗДАНИЯ

(вид объекта недвижимости, в отношении которого подготовлен технический план, в родительном падеже)

Характеристики всех помещений, машино-мест в здании, сооружении —

кадастровый номер здания, сооружения (при наличии)

12	Сведения об отнесении к общему имуществу в многоквартирном доме или к вспомогательным помещениям	—
13	Сведения об отнесении к специализированному жилищному фонду или к жилым помещениям наемного дома социального использования или наемного дома коммерческого использования	—
14	Сведения о включении помещения в единый государственный реестр объектов культурного наследия (памятников истории и культуры) народов Российской Федерации	
14.1	Регистрационный номер, вид и наименование объекта недвижимости в едином государственном реестре объектов культурного наследия (памятников истории и культуры) народов Российской Федерации либо регистрационный номер учетной карты объекта, представляющего собой историко-культурную ценность, вид и наименование выявленного объекта культурного наследия	—
14.2	Реквизиты решений Правительства Российской Федерации, органов охраны объектов культурного наследия о включении объекта недвижимости в единый государственный реестр объектов культурного наследия (памятников истории и культуры) народов Российской Федерации либо об отнесении объекта недвижимости к выявленным объектам культурного наследия, подлежащим государственной охране	—
14.3	Реквизиты документа, на основании которого установлены требования к сохранению, содержанию и использованию объектов культурного наследия (памятников истории и культуры) народов Российской Федерации, требования к обеспечению доступа к таким объектам либо выявленному объекту культурного наследия	—

Обозначение (номер) помещения, машино-места на плане здания, сооружения, плане этажа ММ102

Кадастровый номер —

№ п/п	Наименование характеристики	Значение характеристики
1	2	3
1	Вид объекта недвижимости (помещение, машино-место)	машино-место
2	Ранее присвоенный государственный учетный номер помещения, машино-места (кадастровый, инвентарный или условный номер)	—
3	Кадастровый номер исходного объекта недвижимости (объектов недвижимости)	—
4	Номер, тип этажа (этажей), на котором (которых) расположено помещение, машино-место	Этаж -2

ТЕХНИЧЕСКИЙ ПЛАН ЗДАНИЯ

(вид объекта недвижимости, в отношении которого подготовлен технический план, в родительном падеже)

Характеристики всех помещений, машино-мест в здании, сооружении —

кадастровый номер здания, сооружения (при наличии)

5	Адрес помещения, машино-места	Российская Федерация, Московская обл., г.о. Красногорск, д. Сабурово, ул. Заречная, д. 1, строение 1, м/м 102
	Местоположения помещения, машино-места	—
	Дополнение местоположения помещения, машино-места	—
6	Площадь помещения, машино-места (P), м²	14,0
7	Назначение помещения	—
8	Вид жилого помещения (квартира, комната (в квартире), если жилое помещение расположено в многоквартирном доме)	—
9	Вид (виды) разрешенного использования помещения	—
10	Наименование помещения	—
11	Кадастровый номер (при наличии) или обозначение на плане этажа (или поэтажном плане) квартиры, в которой расположена комната	—
12	Сведения об отнесении к общему имуществу в многоквартирном доме или к вспомогательным помещениям	—
13	Сведения об отнесении к специализированному жилищному фонду или к жилым помещениям наемного дома социального использования или наемного дома коммерческого использования	—
14	Сведения о включении помещения в единый государственный реестр объектов культурного наследия (памятников истории и культуры) народов Российской Федерации	
14.1	Регистрационный номер, вид и наименование объекта недвижимости в едином государственном реестре объектов культурного наследия (памятников истории и культуры) народов Российской Федерации либо регистрационный номер учетной карты объекта, представляющего собой историко-культурную ценность, вид и наименование выявленного объекта культурного наследия	—
14.2	Реквизиты решений Правительства Российской Федерации, органов охраны объектов культурного наследия о включении объекта недвижимости в единый государственный реестр объектов культурного наследия (памятников истории и культуры) народов Российской Федерации либо об отнесении объекта недвижимости к выявленным объектам культурного наследия, подлежащим государственной охране	—

ТЕХНИЧЕСКИЙ ПЛАН ЗДАНИЯ

(вид объекта недвижимости, в отношении которого подготовлен технический план, в родительном падеже)

Характеристики всех помещений, машино-мест в здании, сооружении —

кадастровый номер здания, сооружения (при наличии)

14.3	Реквизиты документа, на основании которого установлены требования к сохранению, содержанию и использованию объектов культурного наследия (памятников истории и культуры) народов Российской Федерации, требования к обеспечению доступа к таким объектам либо выявленному объекту культурного наследия	—
------	--	---

Обозначение (номер) помещения, машино-места на плане здания, сооружения, плане этажа ММ103

Кадастровый номер —

№ п/п	Наименование характеристики	Значение характеристики
1	2	3
1	Вид объекта недвижимости (помещение, машино-место)	машино-место
2	Ранее присвоенный государственный учетный номер помещения, машино-места (кадастровый, инвентарный или условный номер)	—
3	Кадастровый номер исходного объекта недвижимости (объектов недвижимости)	—
4	Номер, тип этажа (этажей), на котором (которых) расположено помещение, машино-место	Этаж -2
5	Адрес помещения, машино-места	Российская Федерация, Московская обл., г.о. Красногорск, д. Сабурово, ул. Заречная, д. 1, строение 1, м/м 103
	Местоположения помещения, машино-места	—
	Дополнение местоположения помещения, машино-места	—
6	Площадь помещения, машино-места (Р), м ²	14,0
7	Назначение помещения	—
8	Вид жилого помещения (квартира, комната (в квартире), если жилое помещение расположено в многоквартирном доме)	—
9	Вид (виды) разрешенного использования помещения	—
10	Наименование помещения	—
11	Кадастровый номер (при наличии) или обозначение на плане этажа (или поэтажном плане) квартиры, в которой расположена комната	—
12	Сведения об отнесении к общему имуществу в многоквартирном доме или к вспомогательным помещениям	—
13	Сведения об отнесении к специализированному жилищному фонду или к жилым помещениям наемного дома социального использования или наемного дома коммерческого использования	—
14	Сведения о включении помещения в единый государственный реестр объектов культурного наследия (памятников истории и культуры) народов Российской Федерации	—

ТЕХНИЧЕСКИЙ ПЛАН ЗДАНИЯ

(вид объекта недвижимости, в отношении которого подготовлен технический план, в родительном падеже)

Характеристики всех помещений, машино-мест в здании, сооружении —

кадастровый номер здания, сооружения (при наличии)

14.1	Регистрационный номер, вид и наименование объекта недвижимости в едином государственном реестре объектов культурного наследия (памятников истории и культуры) народов Российской Федерации либо регистрационный номер учетной карты объекта, представляющего собой историко-культурную ценность, вид и наименование выявленного объекта культурного наследия	—
14.2	Реквизиты решений Правительства Российской Федерации, органов охраны объектов культурного наследия о включении объекта недвижимости в единый государственный реестр объектов культурного наследия (памятников истории и культуры) народов Российской Федерации либо об отнесении объекта недвижимости к выявленным объектам культурного наследия, подлежащим государственной охране	—
14.3	Реквизиты документа, на основании которого установлены требования к сохранению, содержанию и использованию объектов культурного наследия (памятников истории и культуры) народов Российской Федерации, требования к обеспечению доступа к таким объектам либо выявленному объекту культурного наследия	—

Обозначение (номер) помещения, машино-места на плане здания, сооружения, плане этажа ММ104

Кадастровый номер —

№ п/п	Наименование характеристики	Значение характеристики
1	2	3
1	Вид объекта недвижимости (помещение, машино-место)	машино-место
2	Ранее присвоенный государственный учетный номер помещения, машино-места (кадастровый, инвентарный или условный номер)	—
3	Кадастровый номер исходного объекта недвижимости (объектов недвижимости)	—
4	Номер, тип этажа (этажей), на котором (которых) расположено помещение, машино-место	Этаж -2
5	Адрес помещения, машино-места	Российская Федерация, Московская обл., г.о. Красногорск, д. Сабурово, ул. Заречная, д. 1, строение 1, м/м 104
	Местоположения помещения, машино-места	—
	Дополнение местоположения помещения, машино-места	—
6	Площадь помещения, машино-места (P), м²	14,0
7	Назначение помещения	—
8	Вид жилого помещения (квартира, комната (в квартире), если жилое помещение расположено в многоквартирном доме)	—

ТЕХНИЧЕСКИЙ ПЛАН ЗДАНИЯ

(вид объекта недвижимости, в отношении которого подготовлен технический план, в родительном падеже)

Характеристики всех помещений, машино-мест в здании, сооружении —

кадастровый номер здания, сооружения (при наличии)

9	Вид (виды) разрешенного использования помещения	—
10	Наименование помещения	—
11	Кадастровый номер (при наличии) или обозначение на плане этажа (или поэтажном плане) квартиры, в которой расположена комната	—
12	Сведения об отнесении к общему имуществу в многоквартирном доме или к вспомогательным помещениям	—
13	Сведения об отнесении к специализированному жилищному фонду или к жилым помещениям наемного дома социального использования или наемного дома коммерческого использования	—
14	Сведения о включении помещения в единый государственный реестр объектов культурного наследия (памятников истории и культуры) народов Российской Федерации	
14.1	Регистрационный номер, вид и наименование объекта недвижимости в едином государственном реестре объектов культурного наследия (памятников истории и культуры) народов Российской Федерации либо регистрационный номер учетной карты объекта, представляющего собой историко-культурную ценность, вид и наименование выявленного объекта культурного наследия	—
14.2	Реквизиты решений Правительства Российской Федерации, органов охраны объектов культурного наследия о включении объекта недвижимости в единый государственный реестр объектов культурного наследия (памятников истории и культуры) народов Российской Федерации либо об отнесении объекта недвижимости к выявленным объектам культурного наследия, подлежащим государственной охране	—
14.3	Реквизиты документа, на основании которого установлены требования к сохранению, содержанию и использованию объектов культурного наследия (памятников истории и культуры) народов Российской Федерации, требования к обеспечению доступа к таким объектам либо выявленному объекту культурного наследия	—
Обозначение (номер) помещения, машино-места на плане здания, сооружения, плане этажа ММ105		
Кадастровый номер —		
№ п/п	Наименование характеристики	Значение характеристики
1	2	3
1	Вид объекта недвижимости (помещение, машино-место)	машино-место

ТЕХНИЧЕСКИЙ ПЛАН ЗДАНИЯ

(вид объекта недвижимости, в отношении которого подготовлен технический план, в родительном падеже)

Характеристики всех помещений, машино-мест в здании, сооружении —

кадастровый номер здания, сооружения (при наличии)

2	Ранее присвоенный государственный учетный номер помещения, машино-места (кадастровый, инвентарный или условный номер)	—
3	Кадастровый номер исходного объекта недвижимости (объектов недвижимости)	—
4	Номер, тип этажа (этажей), на котором (которых) расположено помещение, машино-место	Этаж -2
5	Адрес помещения, машино-места	Российская Федерация, Московская обл., г.о. Красногорск, д. Сабурово, ул. Заречная, д. 1, строение 1, м/м 105
	Местоположения помещения, машино-места	—
	Дополнение местоположения помещения, машино-места	—
6	Площадь помещения, машино-места (P), м ²	13,5
7	Назначение помещения	—
8	Вид жилого помещения (квартира, комната (в квартире), если жилое помещение расположено в многоквартирном доме)	—
9	Вид (виды) разрешенного использования помещения	—
10	Наименование помещения	—
11	Кадастровый номер (при наличии) или обозначение на плане этажа (или поэтажном плане) квартиры, в которой расположена комната	—
12	Сведения об отнесении к общему имуществу в многоквартирном доме или к вспомогательным помещениям	—
13	Сведения об отнесении к специализированному жилищному фонду или к жилым помещениям наемного дома социального использования или наемного дома коммерческого использования	—
14	Сведения о включении помещения в единый государственный реестр объектов культурного наследия (памятников истории и культуры) народов Российской Федерации	—
14.1	Регистрационный номер, вид и наименование объекта недвижимости в едином государственном реестре объектов культурного наследия (памятников истории и культуры) народов Российской Федерации либо регистрационный номер учетной карты объекта, представляющего собой историко-культурную ценность, вид и наименование выявленного объекта культурного наследия	—

ТЕХНИЧЕСКИЙ ПЛАН ЗДАНИЯ

(вид объекта недвижимости, в отношении которого подготовлен технический план, в родительном падеже)

Характеристики всех помещений, машино-мест в здании, сооружении —

кадастровый номер здания, сооружения (при наличии)

14.2	Реквизиты решений Правительства Российской Федерации, органов охраны объектов культурного наследия о включении объекта недвижимости в единый государственный реестр объектов культурного наследия (памятников истории и культуры) народов Российской Федерации либо об отнесении объекта недвижимости к выявленным объектам культурного наследия, подлежащим государственной охране	—
14.3	Реквизиты документа, на основании которого установлены требования к сохранению, содержанию и использованию объектов культурного наследия (памятников истории и культуры) народов Российской Федерации, требования к обеспечению доступа к таким объектам либо выявленному объекту культурного наследия	—

Обозначение (номер) помещения, машино-места на плане здания, сооружения, плане этажа ММ106

Кадастровый номер —

№ п/п	Наименование характеристики	Значение характеристики
1	2	3
1	Вид объекта недвижимости (помещение, машино-место)	машино-место
2	Ранее присвоенный государственный учетный номер помещения, машино-места (кадастровый, инвентарный или условный номер)	—
3	Кадастровый номер исходного объекта недвижимости (объектов недвижимости)	—
4	Номер, тип этажа (этажей), на котором (которых) расположено помещение, машино-место	Этаж -2
5	Адрес помещения, машино-места	Российская Федерация, Московская обл., г.о. Красногорск, д. Сабурово, ул. Заречная, д. 1, строение 1, м/м 106
	Местоположения помещения, машино-места	—
	Дополнение местоположения помещения, машино-места	—
6	Площадь помещения, машино-места (P), м ²	12,5
7	Назначение помещения	—
8	Вид жилого помещения (квартира, комната (в квартире), если жилое помещение расположено в многоквартирном доме)	—
9	Вид (виды) разрешенного использования помещения	—
10	Наименование помещения	—
11	Кадастровый номер (при наличии) или обозначение на плане этажа (или поэтажном плане) квартиры, в которой расположена комната	—

ТЕХНИЧЕСКИЙ ПЛАН ЗДАНИЯ

(вид объекта недвижимости, в отношении которого подготовлен технический план, в родительном падеже)

Характеристики всех помещений, машино-мест в здании, сооружении —

кадастровый номер здания, сооружения (при наличии)

12	Сведения об отнесении к общему имуществу в многоквартирном доме или к вспомогательным помещениям	—
13	Сведения об отнесении к специализированному жилищному фонду или к жилым помещениям наемного дома социального использования или наемного дома коммерческого использования	—
14	Сведения о включении помещения в единый государственный реестр объектов культурного наследия (памятников истории и культуры) народов Российской Федерации	
14.1	Регистрационный номер, вид и наименование объекта недвижимости в едином государственном реестре объектов культурного наследия (памятников истории и культуры) народов Российской Федерации либо регистрационный номер учетной карты объекта, представляющего собой историко-культурную ценность, вид и наименование выявленного объекта культурного наследия	—
14.2	Реквизиты решений Правительства Российской Федерации, органов охраны объектов культурного наследия о включении объекта недвижимости в единый государственный реестр объектов культурного наследия (памятников истории и культуры) народов Российской Федерации либо об отнесении объекта недвижимости к выявленным объектам культурного наследия, подлежащим государственной охране	—
14.3	Реквизиты документа, на основании которого установлены требования к сохранению, содержанию и использованию объектов культурного наследия (памятников истории и культуры) народов Российской Федерации, требования к обеспечению доступа к таким объектам либо выявленному объекту культурного наследия	—

Обозначение (номер) помещения, машино-места на плане здания, сооружения, плане этажа ММ107

Кадастровый номер —

№ п/п	Наименование характеристики	Значение характеристики
1	2	3
1	Вид объекта недвижимости (помещение, машино-место)	машино-место
2	Ранее присвоенный государственный учетный номер помещения, машино-места (кадастровый, инвентарный или условный номер)	—
3	Кадастровый номер исходного объекта недвижимости (объектов недвижимости)	—
4	Номер, тип этажа (этажей), на котором (которых) расположено помещение, машино-место	Этаж -2

ТЕХНИЧЕСКИЙ ПЛАН ЗДАНИЯ

(вид объекта недвижимости, в отношении которого подготовлен технический план, в родительном падеже)

Характеристики всех помещений, машино-мест в здании, сооружении —

кадастровый номер здания, сооружения (при наличии)

5	Адрес помещения, машино-места	Российская Федерация, Московская обл., г.о. Красногорск, д. Сабурово, ул. Заречная, д. 1, строение 1, м/м 107
	Местоположения помещения, машино-места	—
	Дополнение местоположения помещения, машино-места	—
6	Площадь помещения, машино-места (P), м²	12,5
7	Назначение помещения	—
8	Вид жилого помещения (квартира, комната (в квартире), если жилое помещение расположено в многоквартирном доме	—
9	Вид (виды) разрешенного использования помещения	—
10	Наименование помещения	—
11	Кадастровый номер (при наличии) или обозначение на плане этажа (или поэтажном плане) квартиры, в которой расположена комната	—
12	Сведения об отнесении к общему имуществу в многоквартирном доме или к вспомогательным помещениям	—
13	Сведения об отнесении к специализированному жилищному фонду или к жилым помещениям наемного дома социального использования или наемного дома коммерческого использования	—
14	Сведения о включении помещения в единый государственный реестр объектов культурного наследия (памятников истории и культуры) народов Российской Федерации	
14.1	Регистрационный номер, вид и наименование объекта недвижимости в едином государственном реестре объектов культурного наследия (памятников истории и культуры) народов Российской Федерации либо регистрационный номер учетной карты объекта, представляющего собой историко-культурную ценность, вид и наименование выявленного объекта культурного наследия	—
14.2	Реквизиты решений Правительства Российской Федерации, органов охраны объектов культурного наследия о включении объекта недвижимости в единый государственный реестр объектов культурного наследия (памятников истории и культуры) народов Российской Федерации либо об отнесении объекта недвижимости к выявленным объектам культурного наследия, подлежащим государственной охране	—

ТЕХНИЧЕСКИЙ ПЛАН ЗДАНИЯ

(вид объекта недвижимости, в отношении которого подготовлен технический план, в родительном падеже)

Характеристики всех помещений, машино-мест в здании, сооружении —

кадастровый номер здания, сооружения (при наличии)

14.3	Реквизиты документа, на основании которого установлены требования к сохранению, содержанию и использованию объектов культурного наследия (памятников истории и культуры) народов Российской Федерации, требования к обеспечению доступа к таким объектам либо выявленному объекту культурного наследия	—
------	--	---

Обозначение (номер) помещения, машино-места на плане здания, сооружения, плане этажа ММ108

Кадастровый номер —

№ п/п	Наименование характеристики	Значение характеристики
1	2	3
1	Вид объекта недвижимости (помещение, машино-место)	машино-место
2	Ранее присвоенный государственный учетный номер помещения, машино-места (кадастровый, инвентарный или условный номер)	—
3	Кадастровый номер исходного объекта недвижимости (объектов недвижимости)	—
4	Номер, тип этажа (этажей), на котором (которых) расположено помещение, машино-место	Этаж -2
5	Адрес помещения, машино-места	Российская Федерация, Московская обл., г.о. Красногорск, д. Сабурово, ул. Заречная, д. 1, строение 1, м/м 108
	Местоположения помещения, машино-места	—
	Дополнение местоположения помещения, машино-места	—
6	Площадь помещения, машино-места (Р), м ²	12,5
7	Назначение помещения	—
8	Вид жилого помещения (квартира, комната (в квартире), если жилое помещение расположено в многоквартирном доме)	—
9	Вид (виды) разрешенного использования помещения	—
10	Наименование помещения	—
11	Кадастровый номер (при наличии) или обозначение на плане этажа (или поэтажном плане) квартиры, в которой расположена комната	—
12	Сведения об отнесении к общему имуществу в многоквартирном доме или к вспомогательным помещениям	—
13	Сведения об отнесении к специализированному жилищному фонду или к жилым помещениям наемного дома социального использования или наемного дома коммерческого использования	—
14	Сведения о включении помещения в единый государственный реестр объектов культурного наследия (памятников истории и культуры) народов Российской Федерации	—

ТЕХНИЧЕСКИЙ ПЛАН ЗДАНИЯ

(вид объекта недвижимости, в отношении которого подготовлен технический план, в родительном падеже)

Характеристики всех помещений, машино-мест в здании, сооружении —

кадастровый номер здания, сооружения (при наличии)

14.1	Регистрационный номер, вид и наименование объекта недвижимости в едином государственном реестре объектов культурного наследия (памятников истории и культуры) народов Российской Федерации либо регистрационный номер учетной карты объекта, представляющего собой историко-культурную ценность, вид и наименование выявленного объекта культурного наследия	—
14.2	Реквизиты решений Правительства Российской Федерации, органов охраны объектов культурного наследия о включении объекта недвижимости в единый государственный реестр объектов культурного наследия (памятников истории и культуры) народов Российской Федерации либо об отнесении объекта недвижимости к выявленным объектам культурного наследия, подлежащим государственной охране	—
14.3	Реквизиты документа, на основании которого установлены требования к сохранению, содержанию и использованию объектов культурного наследия (памятников истории и культуры) народов Российской Федерации, требования к обеспечению доступа к таким объектам либо выявленному объекту культурного наследия	—

Обозначение (номер) помещения, машино-места на плане здания, сооружения, плане этажа ММ109

Кадастровый номер —

№ п/п	Наименование характеристики	Значение характеристики
1	2	3
1	Вид объекта недвижимости (помещение, машино-место)	машино-место
2	Ранее присвоенный государственный учетный номер помещения, машино-места (кадастровый, инвентарный или условный номер)	—
3	Кадастровый номер исходного объекта недвижимости (объектов недвижимости)	—
4	Номер, тип этажа (этажей), на котором (которых) расположено помещение, машино-место	Этаж -2
5	Адрес помещения, машино-места	Российская Федерация, Московская обл., г.о. Красногорск, д. Сабурово, ул. Заречная, д. 1, строение 1, м/м 109
	Местоположения помещения, машино-места	—
	Дополнение местоположения помещения, машино-места	—
6	Площадь помещения, машино-места (P), м ²	12,5
7	Назначение помещения	—
8	Вид жилого помещения (квартира, комната (в квартире), если жилое помещение расположено в многоквартирном доме)	—

ТЕХНИЧЕСКИЙ ПЛАН ЗДАНИЯ

(вид объекта недвижимости, в отношении которого подготовлен технический план, в родительном падеже)

Характеристики всех помещений, машино-мест в здании, сооружении —

кадастровый номер здания, сооружения (при наличии)

9	Вид (виды) разрешенного использования помещения	—
10	Наименование помещения	—
11	Кадастровый номер (при наличии) или обозначение на плане этажа (или поэтажном плане) квартиры, в которой расположена комната	—
12	Сведения об отнесении к общему имуществу в многоквартирном доме или к вспомогательным помещениям	—
13	Сведения об отнесении к специализированному жилищному фонду или к жилым помещениям наемного дома социального использования или наемного дома коммерческого использования	—
14	Сведения о включении помещения в единый государственный реестр объектов культурного наследия (памятников истории и культуры) народов Российской Федерации	
14.1	Регистрационный номер, вид и наименование объекта недвижимости в едином государственном реестре объектов культурного наследия (памятников истории и культуры) народов Российской Федерации либо регистрационный номер учетной карты объекта, представляющего собой историко-культурную ценность, вид и наименование выявленного объекта культурного наследия	—
14.2	Реквизиты решений Правительства Российской Федерации, органов охраны объектов культурного наследия о включении объекта недвижимости в единый государственный реестр объектов культурного наследия (памятников истории и культуры) народов Российской Федерации либо об отнесении объекта недвижимости к выявленным объектам культурного наследия, подлежащим государственной охране	—
14.3	Реквизиты документа, на основании которого установлены требования к сохранению, содержанию и использованию объектов культурного наследия (памятников истории и культуры) народов Российской Федерации, требования к обеспечению доступа к таким объектам либо выявленному объекту культурного наследия	—
Обозначение (номер) помещения, машино-места на плане здания, сооружения, плане этажа ММ110		
Кадастровый номер —		
№ п/п	Наименование характеристики	Значение характеристики
1	2	3
1	Вид объекта недвижимости (помещение, машино-место)	машино-место

ТЕХНИЧЕСКИЙ ПЛАН ЗДАНИЯ

(вид объекта недвижимости, в отношении которого подготовлен технический план, в родительном падеже)

Характеристики всех помещений, машино-мест в здании, сооружении —

кадастровый номер здания, сооружения (при наличии)

2	Ранее присвоенный государственный учетный номер помещения, машино-места (кадастровый, инвентарный или условный номер)	—
3	Кадастровый номер исходного объекта недвижимости (объектов недвижимости)	—
4	Номер, тип этажа (этажей), на котором (которых) расположено помещение, машино-место	Этаж -2
5	Адрес помещения, машино-места	Российская Федерация, Московская обл., г.о. Красногорск, д. Сабурово, ул. Заречная, д. 1, строение 1, м/м 110
	Местоположения помещения, машино-места	—
	Дополнение местоположения помещения, машино-места	—
6	Площадь помещения, машино-места (P), м ²	12,5
7	Назначение помещения	—
8	Вид жилого помещения (квартира, комната (в квартире), если жилое помещение расположено в многоквартирном доме)	—
9	Вид (виды) разрешенного использования помещения	—
10	Наименование помещения	—
11	Кадастровый номер (при наличии) или обозначение на плане этажа (или поэтажном плане) квартиры, в которой расположена комната	—
12	Сведения об отнесении к общему имуществу в многоквартирном доме или к вспомогательным помещениям	—
13	Сведения об отнесении к специализированному жилищному фонду или к жилым помещениям наемного дома социального использования или наемного дома коммерческого использования	—
14	Сведения о включении помещения в единый государственный реестр объектов культурного наследия (памятников истории и культуры) народов Российской Федерации	—
14.1	Регистрационный номер, вид и наименование объекта недвижимости в едином государственном реестре объектов культурного наследия (памятников истории и культуры) народов Российской Федерации либо регистрационный номер учетной карты объекта, представляющего собой историко-культурную ценность, вид и наименование выявленного объекта культурного наследия	—

ТЕХНИЧЕСКИЙ ПЛАН ЗДАНИЯ

(вид объекта недвижимости, в отношении которого подготовлен технический план, в родительном падеже)

Характеристики всех помещений, машино-мест в здании, сооружении —

кадастровый номер здания, сооружения (при наличии)

14.2	Реквизиты решений Правительства Российской Федерации, органов охраны объектов культурного наследия о включении объекта недвижимости в единый государственный реестр объектов культурного наследия (памятников истории и культуры) народов Российской Федерации либо об отнесении объекта недвижимости к выявленным объектам культурного наследия, подлежащим государственной охране	—
14.3	Реквизиты документа, на основании которого установлены требования к сохранению, содержанию и использованию объектов культурного наследия (памятников истории и культуры) народов Российской Федерации, требования к обеспечению доступа к таким объектам либо выявленному объекту культурного наследия	—

Обозначение (номер) помещения, машино-места на плане здания, сооружения, плане этажа ММ111

Кадастровый номер —

№ п/п	Наименование характеристики	Значение характеристики
1	2	3
1	Вид объекта недвижимости (помещение, машино-место)	машино-место
2	Ранее присвоенный государственный учетный номер помещения, машино-места (кадастровый, инвентарный или условный номер)	—
3	Кадастровый номер исходного объекта недвижимости (объектов недвижимости)	—
4	Номер, тип этажа (этажей), на котором (которых) расположено помещение, машино-место	Этаж -2
5	Адрес помещения, машино-места	Российская Федерация, Московская обл., г.о. Красногорск, д. Сабурово, ул. Заречная, д. 1, строение 1, м/м 111
	Местоположения помещения, машино-места	—
	Дополнение местоположения помещения, машино-места	—
6	Площадь помещения, машино-места (Р), м ²	12,0
7	Назначение помещения	—
8	Вид жилого помещения (квартира, комната (в квартире), если жилое помещение расположено в многоквартирном доме)	—
9	Вид (виды) разрешенного использования помещения	—
10	Наименование помещения	—
11	Кадастровый номер (при наличии) или обозначение на плане этажа (или поэтажном плане) квартиры, в которой расположена комната	—

ТЕХНИЧЕСКИЙ ПЛАН ЗДАНИЯ

(вид объекта недвижимости, в отношении которого подготовлен технический план, в родительном падеже)

Характеристики всех помещений, машино-мест в здании, сооружении —

кадастровый номер здания, сооружения (при наличии)

12	Сведения об отнесении к общему имуществу в многоквартирном доме или к вспомогательным помещениям	—
13	Сведения об отнесении к специализированному жилищному фонду или к жилым помещениям наемного дома социального использования или наемного дома коммерческого использования	—
14	Сведения о включении помещения в единый государственный реестр объектов культурного наследия (памятников истории и культуры) народов Российской Федерации	
14.1	Регистрационный номер, вид и наименование объекта недвижимости в едином государственном реестре объектов культурного наследия (памятников истории и культуры) народов Российской Федерации либо регистрационный номер учетной карты объекта, представляющего собой историко-культурную ценность, вид и наименование выявленного объекта культурного наследия	—
14.2	Реквизиты решений Правительства Российской Федерации, органов охраны объектов культурного наследия о включении объекта недвижимости в единый государственный реестр объектов культурного наследия (памятников истории и культуры) народов Российской Федерации либо об отнесении объекта недвижимости к выявленным объектам культурного наследия, подлежащим государственной охране	—
14.3	Реквизиты документа, на основании которого установлены требования к сохранению, содержанию и использованию объектов культурного наследия (памятников истории и культуры) народов Российской Федерации, требования к обеспечению доступа к таким объектам либо выявленному объекту культурного наследия	—

Обозначение (номер) помещения, машино-места на плане здания, сооружения, плане этажа ММ112

Кадастровый номер —

№ п/п	Наименование характеристики	Значение характеристики
1	2	3
1	Вид объекта недвижимости (помещение, машино-место)	машино-место
2	Ранее присвоенный государственный учетный номер помещения, машино-места (кадастровый, инвентарный или условный номер)	—
3	Кадастровый номер исходного объекта недвижимости (объектов недвижимости)	—
4	Номер, тип этажа (этажей), на котором (которых) расположено помещение, машино-место	Этаж -2

ТЕХНИЧЕСКИЙ ПЛАН ЗДАНИЯ

(вид объекта недвижимости, в отношении которого подготовлен технический план, в родительном падеже)

Характеристики всех помещений, машино-мест в здании, сооружении —

кадастровый номер здания, сооружения (при наличии)

5	Адрес помещения, машино-места	Российская Федерация, Московская обл., г.о. Красногорск, д. Сабурово, ул. Заречная, д. 1, строение 1, м/м 112
	Местоположения помещения, машино-места	—
	Дополнение местоположения помещения, машино-места	—
6	Площадь помещения, машино-места (P), м²	12,5
7	Назначение помещения	—
8	Вид жилого помещения (квартира, комната (в квартире), если жилое помещение расположено в многоквартирном доме)	—
9	Вид (виды) разрешенного использования помещения	—
10	Наименование помещения	—
11	Кадастровый номер (при наличии) или обозначение на плане этажа (или поэтажном плане) квартиры, в которой расположена комната	—
12	Сведения об отнесении к общему имуществу в многоквартирном доме или к вспомогательным помещениям	—
13	Сведения об отнесении к специализированному жилищному фонду или к жилым помещениям наемного дома социального использования или наемного дома коммерческого использования	—
14	Сведения о включении помещения в единый государственный реестр объектов культурного наследия (памятников истории и культуры) народов Российской Федерации	
14.1	Регистрационный номер, вид и наименование объекта недвижимости в едином государственном реестре объектов культурного наследия (памятников истории и культуры) народов Российской Федерации либо регистрационный номер учетной карты объекта, представляющего собой историко-культурную ценность, вид и наименование выявленного объекта культурного наследия	—
14.2	Реквизиты решений Правительства Российской Федерации, органов охраны объектов культурного наследия о включении объекта недвижимости в единый государственный реестр объектов культурного наследия (памятников истории и культуры) народов Российской Федерации либо об отнесении объекта недвижимости к выявленным объектам культурного наследия, подлежащим государственной охране	—

ТЕХНИЧЕСКИЙ ПЛАН ЗДАНИЯ

(вид объекта недвижимости, в отношении которого подготовлен технический план, в родительном падеже)

Характеристики всех помещений, машино-мест в здании, сооружении —

кадастровый номер здания, сооружения (при наличии)

14.3	Реквизиты документа, на основании которого установлены требования к сохранению, содержанию и использованию объектов культурного наследия (памятников истории и культуры) народов Российской Федерации, требования к обеспечению доступа к таким объектам либо выявленному объекту культурного наследия	—
------	--	---

Обозначение (номер) помещения, машино-места на плане здания, сооружения, плане этажа ММ113

Кадастровый номер —

№ п/п	Наименование характеристики	Значение характеристики
1	2	3
1	Вид объекта недвижимости (помещение, машино-место)	машино-место
2	Ранее присвоенный государственный учетный номер помещения, машино-места (кадастровый, инвентарный или условный номер)	—
3	Кадастровый номер исходного объекта недвижимости (объектов недвижимости)	—
4	Номер, тип этажа (этажей), на котором (которых) расположено помещение, машино-место	Этаж -2
5	Адрес помещения, машино-места	Российская Федерация, Московская обл., г.о. Красногорск, д. Сабурово, ул. Заречная, д. 1, строение 1, м/м 113
	Местоположения помещения, машино-места	—
	Дополнение местоположения помещения, машино-места	—
6	Площадь помещения, машино-места (Р), м ²	12,5
7	Назначение помещения	—
8	Вид жилого помещения (квартира, комната (в квартире), если жилое помещение расположено в многоквартирном доме)	—
9	Вид (виды) разрешенного использования помещения	—
10	Наименование помещения	—
11	Кадастровый номер (при наличии) или обозначение на плане этажа (или поэтажном плане) квартиры, в которой расположена комната	—
12	Сведения об отнесении к общему имуществу в многоквартирном доме или к вспомогательным помещениям	—
13	Сведения об отнесении к специализированному жилищному фонду или к жилым помещениям наемного дома социального использования или наемного дома коммерческого использования	—
14	Сведения о включении помещения в единый государственный реестр объектов культурного наследия (памятников истории и культуры) народов Российской Федерации	—

ТЕХНИЧЕСКИЙ ПЛАН ЗДАНИЯ

(вид объекта недвижимости, в отношении которого подготовлен технический план, в родительном падеже)

Характеристики всех помещений, машино-мест в здании, сооружении —

кадастровый номер здания, сооружения (при наличии)

14.1	Регистрационный номер, вид и наименование объекта недвижимости в едином государственном реестре объектов культурного наследия (памятников истории и культуры) народов Российской Федерации либо регистрационный номер учетной карты объекта, представляющего собой историко-культурную ценность, вид и наименование выявленного объекта культурного наследия	—
14.2	Реквизиты решений Правительства Российской Федерации, органов охраны объектов культурного наследия о включении объекта недвижимости в единый государственный реестр объектов культурного наследия (памятников истории и культуры) народов Российской Федерации либо об отнесении объекта недвижимости к выявленным объектам культурного наследия, подлежащим государственной охране	—
14.3	Реквизиты документа, на основании которого установлены требования к сохранению, содержанию и использованию объектов культурного наследия (памятников истории и культуры) народов Российской Федерации, требования к обеспечению доступа к таким объектам либо выявленному объекту культурного наследия	—

Обозначение (номер) помещения, машино-места на плане здания, сооружения, плане этажа ММ114

Кадастровый номер —

№ п/п	Наименование характеристики	Значение характеристики
1	2	3
1	Вид объекта недвижимости (помещение, машино-место)	машино-место
2	Ранее присвоенный государственный учетный номер помещения, машино-места (кадастровый, инвентарный или условный номер)	—
3	Кадастровый номер исходного объекта недвижимости (объектов недвижимости)	—
4	Номер, тип этажа (этажей), на котором (которых) расположено помещение, машино-место	Этаж -2
5	Адрес помещения, машино-места	Российская Федерация, Московская обл., г.о. Красногорск, д. Сабурово, ул. Заречная, д. 1, строение 1, м/м 114
	Местоположения помещения, машино-места	—
	Дополнение местоположения помещения, машино-места	—
6	Площадь помещения, машино-места (Р), м ²	13,8
7	Назначение помещения	—
8	Вид жилого помещения (квартира, комната (в квартире), если жилое помещение расположено в многоквартирном доме)	—

ТЕХНИЧЕСКИЙ ПЛАН ЗДАНИЯ

(вид объекта недвижимости, в отношении которого подготовлен технический план, в родительном падеже)

Характеристики всех помещений, машино-мест в здании, сооружении —

кадастровый номер здания, сооружения (при наличии)

9	Вид (виды) разрешенного использования помещения	—
10	Наименование помещения	—
11	Кадастровый номер (при наличии) или обозначение на плане этажа (или поэтажном плане) квартиры, в которой расположена комната	—
12	Сведения об отнесении к общему имуществу в многоквартирном доме или к вспомогательным помещениям	—
13	Сведения об отнесении к специализированному жилищному фонду или к жилым помещениям наемного дома социального использования или наемного дома коммерческого использования	—
14	Сведения о включении помещения в единый государственный реестр объектов культурного наследия (памятников истории и культуры) народов Российской Федерации	
14.1	Регистрационный номер, вид и наименование объекта недвижимости в едином государственном реестре объектов культурного наследия (памятников истории и культуры) народов Российской Федерации либо регистрационный номер учетной карты объекта, представляющего собой историко-культурную ценность, вид и наименование выявленного объекта культурного наследия	—
14.2	Реквизиты решений Правительства Российской Федерации, органов охраны объектов культурного наследия о включении объекта недвижимости в единый государственный реестр объектов культурного наследия (памятников истории и культуры) народов Российской Федерации либо об отнесении объекта недвижимости к выявленным объектам культурного наследия, подлежащим государственной охране	—
14.3	Реквизиты документа, на основании которого установлены требования к сохранению, содержанию и использованию объектов культурного наследия (памятников истории и культуры) народов Российской Федерации, требования к обеспечению доступа к таким объектам либо выявленному объекту культурного наследия	—
Обозначение (номер) помещения, машино-места на плане здания, сооружения, плане этажа ММ115		
Кадастровый номер —		
№ п/п	Наименование характеристики	Значение характеристики
1	2	3
1	Вид объекта недвижимости (помещение, машино-место)	машино-место

ТЕХНИЧЕСКИЙ ПЛАН ЗДАНИЯ

(вид объекта недвижимости, в отношении которого подготовлен технический план, в родительном падеже)

Характеристики всех помещений, машино-мест в здании, сооружении —

кадастровый номер здания, сооружения (при наличии)

2	Ранее присвоенный государственный учетный номер помещения, машино-места (кадастровый, инвентарный или условный номер)	—
3	Кадастровый номер исходного объекта недвижимости (объектов недвижимости)	—
4	Номер, тип этажа (этажей), на котором (которых) расположено помещение, машино-место	Этаж -2
5	Адрес помещения, машино-места	Российская Федерация, Московская обл., г.о. Красногорск, д. Сабурово, ул. Заречная, д. 1, строение 1, м/м 115
	Местоположения помещения, машино-места	—
	Дополнение местоположения помещения, машино-места	—
6	Площадь помещения, машино-места (P), м ²	13,8
7	Назначение помещения	—
8	Вид жилого помещения (квартира, комната (в квартире), если жилое помещение расположено в многоквартирном доме)	—
9	Вид (виды) разрешенного использования помещения	—
10	Наименование помещения	—
11	Кадастровый номер (при наличии) или обозначение на плане этажа (или поэтажном плане) квартиры, в которой расположена комната	—
12	Сведения об отнесении к общему имуществу в многоквартирном доме или к вспомогательным помещениям	—
13	Сведения об отнесении к специализированному жилищному фонду или к жилым помещениям наемного дома социального использования или наемного дома коммерческого использования	—
14	Сведения о включении помещения в единый государственный реестр объектов культурного наследия (памятников истории и культуры) народов Российской Федерации	—
14.1	Регистрационный номер, вид и наименование объекта недвижимости в едином государственном реестре объектов культурного наследия (памятников истории и культуры) народов Российской Федерации либо регистрационный номер учетной карты объекта, представляющего собой историко-культурную ценность, вид и наименование выявленного объекта культурного наследия	—

ТЕХНИЧЕСКИЙ ПЛАН ЗДАНИЯ

(вид объекта недвижимости, в отношении которого подготовлен технический план, в родительном падеже)

Характеристики всех помещений, машино-мест в здании, сооружении —

кадастровый номер здания, сооружения (при наличии)

14.2	Реквизиты решений Правительства Российской Федерации, органов охраны объектов культурного наследия о включении объекта недвижимости в единый государственный реестр объектов культурного наследия (памятников истории и культуры) народов Российской Федерации либо об отнесении объекта недвижимости к выявленным объектам культурного наследия, подлежащим государственной охране	—
14.3	Реквизиты документа, на основании которого установлены требования к сохранению, содержанию и использованию объектов культурного наследия (памятников истории и культуры) народов Российской Федерации, требования к обеспечению доступа к таким объектам либо выявленному объекту культурного наследия	—

Обозначение (номер) помещения, машино-места на плане здания, сооружения, плане этажа ММ116

Кадастровый номер —

№ п/п	Наименование характеристики	Значение характеристики
1	2	3
1	Вид объекта недвижимости (помещение, машино-место)	машино-место
2	Ранее присвоенный государственный учетный номер помещения, машино-места (кадастровый, инвентарный или условный номер)	—
3	Кадастровый номер исходного объекта недвижимости (объектов недвижимости)	—
4	Номер, тип этажа (этажей), на котором (которых) расположено помещение, машино-место	Этаж -2
5	Адрес помещения, машино-места	Российская Федерация, Московская обл., г.о. Красногорск, д. Сабурово, ул. Заречная, д. 1, строение 1, м/м 116
	Местоположения помещения, машино-места	—
	Дополнение местоположения помещения, машино-места	—
6	Площадь помещения, машино-места (Р), м ²	14,0
7	Назначение помещения	—
8	Вид жилого помещения (квартира, комната (в квартире), если жилое помещение расположено в многоквартирном доме)	—
9	Вид (виды) разрешенного использования помещения	—
10	Наименование помещения	—
11	Кадастровый номер (при наличии) или обозначение на плане этажа (или поэтажном плане) квартиры, в которой расположена комната	—

ТЕХНИЧЕСКИЙ ПЛАН ЗДАНИЯ

(вид объекта недвижимости, в отношении которого подготовлен технический план, в родительном падеже)

Характеристики всех помещений, машино-мест в здании, сооружении —

кадастровый номер здания, сооружения (при наличии)

12	Сведения об отнесении к общему имуществу в многоквартирном доме или к вспомогательным помещениям	—
13	Сведения об отнесении к специализированному жилищному фонду или к жилым помещениям наемного дома социального использования или наемного дома коммерческого использования	—
14	Сведения о включении помещения в единый государственный реестр объектов культурного наследия (памятников истории и культуры) народов Российской Федерации	
14.1	Регистрационный номер, вид и наименование объекта недвижимости в едином государственном реестре объектов культурного наследия (памятников истории и культуры) народов Российской Федерации либо регистрационный номер учетной карты объекта, представляющего собой историко-культурную ценность, вид и наименование выявленного объекта культурного наследия	—
14.2	Реквизиты решений Правительства Российской Федерации, органов охраны объектов культурного наследия о включении объекта недвижимости в единый государственный реестр объектов культурного наследия (памятников истории и культуры) народов Российской Федерации либо об отнесении объекта недвижимости к выявленным объектам культурного наследия, подлежащим государственной охране	—
14.3	Реквизиты документа, на основании которого установлены требования к сохранению, содержанию и использованию объектов культурного наследия (памятников истории и культуры) народов Российской Федерации, требования к обеспечению доступа к таким объектам либо выявленному объекту культурного наследия	—

Обозначение (номер) помещения, машино-места на плане здания, сооружения, плане этажа ММ117

Кадастровый номер —

№ п/п	Наименование характеристики	Значение характеристики
1	2	3
1	Вид объекта недвижимости (помещение, машино-место)	машино-место
2	Ранее присвоенный государственный учетный номер помещения, машино-места (кадастровый, инвентарный или условный номер)	—
3	Кадастровый номер исходного объекта недвижимости (объектов недвижимости)	—
4	Номер, тип этажа (этажей), на котором (которых) расположено помещение, машино-место	Этаж -2

ТЕХНИЧЕСКИЙ ПЛАН ЗДАНИЯ

(вид объекта недвижимости, в отношении которого подготовлен технический план, в родительном падеже)

Характеристики всех помещений, машино-мест в здании, сооружении —

кадастровый номер здания, сооружения (при наличии)

5	Адрес помещения, машино-места	Российская Федерация, Московская обл., г.о. Красногорск, д. Сабурово, ул. Заречная, д. 1, строение 1, м/м 117
	Местоположения помещения, машино-места	—
	Дополнение местоположения помещения, машино-места	—
6	Площадь помещения, машино-места (P), м²	14,0
7	Назначение помещения	—
8	Вид жилого помещения (квартира, комната (в квартире), если жилое помещение расположено в многоквартирном доме	—
9	Вид (виды) разрешенного использования помещения	—
10	Наименование помещения	—
11	Кадастровый номер (при наличии) или обозначение на плане этажа (или поэтажном плане) квартиры, в которой расположена комната	—
12	Сведения об отнесении к общему имуществу в многоквартирном доме или к вспомогательным помещениям	—
13	Сведения об отнесении к специализированному жилищному фонду или к жилым помещениям наемного дома социального использования или наемного дома коммерческого использования	—
14	Сведения о включении помещения в единый государственный реестр объектов культурного наследия (памятников истории и культуры) народов Российской Федерации	
14.1	Регистрационный номер, вид и наименование объекта недвижимости в едином государственном реестре объектов культурного наследия (памятников истории и культуры) народов Российской Федерации либо регистрационный номер учетной карты объекта, представляющего собой историко-культурную ценность, вид и наименование выявленного объекта культурного наследия	—
14.2	Реквизиты решений Правительства Российской Федерации, органов охраны объектов культурного наследия о включении объекта недвижимости в единый государственный реестр объектов культурного наследия (памятников истории и культуры) народов Российской Федерации либо об отнесении объекта недвижимости к выявленным объектам культурного наследия, подлежащим государственной охране	—

ТЕХНИЧЕСКИЙ ПЛАН ЗДАНИЯ

(вид объекта недвижимости, в отношении которого подготовлен технический план, в родительном падеже)

Характеристики всех помещений, машино-мест в здании, сооружении —

кадастровый номер здания, сооружения (при наличии)

14.3	Реквизиты документа, на основании которого установлены требования к сохранению, содержанию и использованию объектов культурного наследия (памятников истории и культуры) народов Российской Федерации, требования к обеспечению доступа к таким объектам либо выявленному объекту культурного наследия	—
------	--	---

Обозначение (номер) помещения, машино-места на плане здания, сооружения, плане этажа ММ118

Кадастровый номер —

№ п/п	Наименование характеристики	Значение характеристики
1	2	3
1	Вид объекта недвижимости (помещение, машино-место)	машино-место
2	Ранее присвоенный государственный учетный номер помещения, машино-места (кадастровый, инвентарный или условный номер)	—
3	Кадастровый номер исходного объекта недвижимости (объектов недвижимости)	—
4	Номер, тип этажа (этажей), на котором (которых) расположено помещение, машино-место	Этаж -2
5	Адрес помещения, машино-места	Российская Федерация, Московская обл., г.о. Красногорск, д. Сабурово, ул. Заречная, д. 1, строение 1, м/м 118
	Местоположения помещения, машино-места	—
	Дополнение местоположения помещения, машино-места	—
6	Площадь помещения, машино-места (Р), м ²	14,0
7	Назначение помещения	—
8	Вид жилого помещения (квартира, комната (в квартире), если жилое помещение расположено в многоквартирном доме	—
9	Вид (виды) разрешенного использования помещения	—
10	Наименование помещения	—
11	Кадастровый номер (при наличии) или обозначение на плане этажа (или поэтажном плане) квартиры, в которой расположена комната	—
12	Сведения об отнесении к общему имуществу в многоквартирном доме или к вспомогательным помещениям	—
13	Сведения об отнесении к специализированному жилищному фонду или к жилым помещениям наемного дома социального использования или наемного дома коммерческого использования	—
14	Сведения о включении помещения в единый государственный реестр объектов культурного наследия (памятников истории и культуры) народов Российской Федерации	—

ТЕХНИЧЕСКИЙ ПЛАН ЗДАНИЯ

(вид объекта недвижимости, в отношении которого подготовлен технический план, в родительном падеже)

Характеристики всех помещений, машино-мест в здании, сооружении —

кадастровый номер здания, сооружения (при наличии)

14.1	Регистрационный номер, вид и наименование объекта недвижимости в едином государственном реестре объектов культурного наследия (памятников истории и культуры) народов Российской Федерации либо регистрационный номер учетной карты объекта, представляющего собой историко-культурную ценность, вид и наименование выявленного объекта культурного наследия	—
14.2	Реквизиты решений Правительства Российской Федерации, органов охраны объектов культурного наследия о включении объекта недвижимости в единый государственный реестр объектов культурного наследия (памятников истории и культуры) народов Российской Федерации либо об отнесении объекта недвижимости к выявленным объектам культурного наследия, подлежащим государственной охране	—
14.3	Реквизиты документа, на основании которого установлены требования к сохранению, содержанию и использованию объектов культурного наследия (памятников истории и культуры) народов Российской Федерации, требования к обеспечению доступа к таким объектам либо выявленному объекту культурного наследия	—

Обозначение (номер) помещения, машино-места на плане здания, сооружения, плане этажа ММ119

Кадастровый номер —

№ п/п	Наименование характеристики	Значение характеристики
1	2	3
1	Вид объекта недвижимости (помещение, машино-место)	машино-место
2	Ранее присвоенный государственный учетный номер помещения, машино-места (кадастровый, инвентарный или условный номер)	—
3	Кадастровый номер исходного объекта недвижимости (объектов недвижимости)	—
4	Номер, тип этажа (этажей), на котором (которых) расположено помещение, машино-место	Этаж -2
5	Адрес помещения, машино-места	Российская Федерация, Московская обл., г.о. Красногорск, д. Сабурово, ул. Заречная, д. 1, строение 1, м/м 119
	Местоположения помещения, машино-места	—
	Дополнение местоположения помещения, машино-места	—
6	Площадь помещения, машино-места (P), м ²	14,0
7	Назначение помещения	—
8	Вид жилого помещения (квартира, комната (в квартире), если жилое помещение расположено в многоквартирном доме)	—

ТЕХНИЧЕСКИЙ ПЛАН ЗДАНИЯ

(вид объекта недвижимости, в отношении которого подготовлен технический план, в родительном падеже)

Характеристики всех помещений, машино-мест в здании, сооружении —

кадастровый номер здания, сооружения (при наличии)

9	Вид (виды) разрешенного использования помещения	—
10	Наименование помещения	—
11	Кадастровый номер (при наличии) или обозначение на плане этажа (или поэтажном плане) квартиры, в которой расположена комната	—
12	Сведения об отнесении к общему имуществу в многоквартирном доме или к вспомогательным помещениям	—
13	Сведения об отнесении к специализированному жилищному фонду или к жилым помещениям наемного дома социального использования или наемного дома коммерческого использования	—
14	Сведения о включении помещения в единый государственный реестр объектов культурного наследия (памятников истории и культуры) народов Российской Федерации	
14.1	Регистрационный номер, вид и наименование объекта недвижимости в едином государственном реестре объектов культурного наследия (памятников истории и культуры) народов Российской Федерации либо регистрационный номер учетной карты объекта, представляющего собой историко-культурную ценность, вид и наименование выявленного объекта культурного наследия	—
14.2	Реквизиты решений Правительства Российской Федерации, органов охраны объектов культурного наследия о включении объекта недвижимости в единый государственный реестр объектов культурного наследия (памятников истории и культуры) народов Российской Федерации либо об отнесении объекта недвижимости к выявленным объектам культурного наследия, подлежащим государственной охране	—
14.3	Реквизиты документа, на основании которого установлены требования к сохранению, содержанию и использованию объектов культурного наследия (памятников истории и культуры) народов Российской Федерации, требования к обеспечению доступа к таким объектам либо выявленному объекту культурного наследия	—
Обозначение (номер) помещения, машино-места на плане здания, сооружения, плане этажа ММ120		
Кадастровый номер —		
№ п/п	Наименование характеристики	Значение характеристики
1	2	3
1	Вид объекта недвижимости (помещение, машино-место)	машино-место

ТЕХНИЧЕСКИЙ ПЛАН ЗДАНИЯ

(вид объекта недвижимости, в отношении которого подготовлен технический план, в родительном падеже)

Характеристики всех помещений, машино-мест в здании, сооружении —

_____ кадастровый номер здания, сооружения (при наличии)

2	Ранее присвоенный государственный учетный номер помещения, машино-места (кадастровый, инвентарный или условный номер)	—
3	Кадастровый номер исходного объекта недвижимости (объектов недвижимости)	—
4	Номер, тип этажа (этажей), на котором (которых) расположено помещение, машино-место	Этаж -2
5	Адрес помещения, машино-места	Российская Федерация, Московская обл., г.о. Красногорск, д. Сабурово, ул. Заречная, д. 1, строение 1, м/м 120
	Местоположения помещения, машино-места	—
	Дополнение местоположения помещения, машино-места	—
6	Площадь помещения, машино-места (P), м ²	14,0
7	Назначение помещения	—
8	Вид жилого помещения (квартира, комната (в квартире), если жилое помещение расположено в многоквартирном доме)	—
9	Вид (виды) разрешенного использования помещения	—
10	Наименование помещения	—
11	Кадастровый номер (при наличии) или обозначение на плане этажа (или поэтажном плане) квартиры, в которой расположена комната	—
12	Сведения об отнесении к общему имуществу в многоквартирном доме или к вспомогательным помещениям	—
13	Сведения об отнесении к специализированному жилищному фонду или к жилым помещениям наемного дома социального использования или наемного дома коммерческого использования	—
14	Сведения о включении помещения в единый государственный реестр объектов культурного наследия (памятников истории и культуры) народов Российской Федерации	—
14.1	Регистрационный номер, вид и наименование объекта недвижимости в едином государственном реестре объектов культурного наследия (памятников истории и культуры) народов Российской Федерации либо регистрационный номер учетной карты объекта, представляющего собой историко-культурную ценность, вид и наименование выявленного объекта культурного наследия	—

ТЕХНИЧЕСКИЙ ПЛАН ЗДАНИЯ

(вид объекта недвижимости, в отношении которого подготовлен технический план, в родительном падеже)

Характеристики всех помещений, машино-мест в здании, сооружении —

кадастровый номер здания, сооружения (при наличии)

14.2	Реквизиты решений Правительства Российской Федерации, органов охраны объектов культурного наследия о включении объекта недвижимости в единый государственный реестр объектов культурного наследия (памятников истории и культуры) народов Российской Федерации либо об отнесении объекта недвижимости к выявленным объектам культурного наследия, подлежащим государственной охране	—
14.3	Реквизиты документа, на основании которого установлены требования к сохранению, содержанию и использованию объектов культурного наследия (памятников истории и культуры) народов Российской Федерации, требования к обеспечению доступа к таким объектам либо выявленному объекту культурного наследия	—

Обозначение (номер) помещения, машино-места на плане здания, сооружения, плане этажа ММ121

Кадастровый номер —

№ п/п	Наименование характеристики	Значение характеристики
1	2	3
1	Вид объекта недвижимости (помещение, машино-место)	машино-место
2	Ранее присвоенный государственный учетный номер помещения, машино-места (кадастровый, инвентарный или условный номер)	—
3	Кадастровый номер исходного объекта недвижимости (объектов недвижимости)	—
4	Номер, тип этажа (этажей), на котором (которых) расположено помещение, машино-место	Этаж -2
5	Адрес помещения, машино-места	Российская Федерация, Московская обл., г.о. Красногорск, д. Сабурово, ул. Заречная, д. 1, строение 1, м/м 121
	Местоположения помещения, машино-места	—
	Дополнение местоположения помещения, машино-места	—
6	Площадь помещения, машино-места (Р), м ²	14,0
7	Назначение помещения	—
8	Вид жилого помещения (квартира, комната (в квартире), если жилое помещение расположено в многоквартирном доме)	—
9	Вид (виды) разрешенного использования помещения	—
10	Наименование помещения	—
11	Кадастровый номер (при наличии) или обозначение на плане этажа (или поэтажном плане) квартиры, в которой расположена комната	—

ТЕХНИЧЕСКИЙ ПЛАН ЗДАНИЯ

(вид объекта недвижимости, в отношении которого подготовлен технический план, в родительном падеже)

Характеристики всех помещений, машино-мест в здании, сооружении —

кадастровый номер здания, сооружения (при наличии)

12	Сведения об отнесении к общему имуществу в многоквартирном доме или к вспомогательным помещениям	—
13	Сведения об отнесении к специализированному жилищному фонду или к жилым помещениям наемного дома социального использования или наемного дома коммерческого использования	—
14	Сведения о включении помещения в единый государственный реестр объектов культурного наследия (памятников истории и культуры) народов Российской Федерации	
14.1	Регистрационный номер, вид и наименование объекта недвижимости в едином государственном реестре объектов культурного наследия (памятников истории и культуры) народов Российской Федерации либо регистрационный номер учетной карты объекта, представляющего собой историко-культурную ценность, вид и наименование выявленного объекта культурного наследия	—
14.2	Реквизиты решений Правительства Российской Федерации, органов охраны объектов культурного наследия о включении объекта недвижимости в единый государственный реестр объектов культурного наследия (памятников истории и культуры) народов Российской Федерации либо об отнесении объекта недвижимости к выявленным объектам культурного наследия, подлежащим государственной охране	—
14.3	Реквизиты документа, на основании которого установлены требования к сохранению, содержанию и использованию объектов культурного наследия (памятников истории и культуры) народов Российской Федерации, требования к обеспечению доступа к таким объектам либо выявленному объекту культурного наследия	—

Обозначение (номер) помещения, машино-места на плане здания, сооружения, плане этажа ММ122

Кадастровый номер —

№ п/п	Наименование характеристики	Значение характеристики
1	2	3
1	Вид объекта недвижимости (помещение, машино-место)	машино-место
2	Ранее присвоенный государственный учетный номер помещения, машино-места (кадастровый, инвентарный или условный номер)	—
3	Кадастровый номер исходного объекта недвижимости (объектов недвижимости)	—
4	Номер, тип этажа (этажей), на котором (которых) расположено помещение, машино-место	Этаж -2

ТЕХНИЧЕСКИЙ ПЛАН ЗДАНИЯ

(вид объекта недвижимости, в отношении которого подготовлен технический план, в родительном падеже)

Характеристики всех помещений, машино-мест в здании, сооружении —

кадастровый номер здания, сооружения (при наличии)

5	Адрес помещения, машино-места	Российская Федерация, Московская обл., г.о. Красногорск, д. Сабурово, ул. Заречная, д. 1, строение 1, м/м 122
	Местоположения помещения, машино-места	—
	Дополнение местоположения помещения, машино-места	—
6	Площадь помещения, машино-места (P), м²	14,0
7	Назначение помещения	—
8	Вид жилого помещения (квартира, комната (в квартире), если жилое помещение расположено в многоквартирном доме)	—
9	Вид (виды) разрешенного использования помещения	—
10	Наименование помещения	—
11	Кадастровый номер (при наличии) или обозначение на плане этажа (или поэтажном плане) квартиры, в которой расположена комната	—
12	Сведения об отнесении к общему имуществу в многоквартирном доме или к вспомогательным помещениям	—
13	Сведения об отнесении к специализированному жилищному фонду или к жилым помещениям наемного дома социального использования или наемного дома коммерческого использования	—
14	Сведения о включении помещения в единый государственный реестр объектов культурного наследия (памятников истории и культуры) народов Российской Федерации	
14.1	Регистрационный номер, вид и наименование объекта недвижимости в едином государственном реестре объектов культурного наследия (памятников истории и культуры) народов Российской Федерации либо регистрационный номер учетной карты объекта, представляющего собой историко-культурную ценность, вид и наименование выявленного объекта культурного наследия	—
14.2	Реквизиты решений Правительства Российской Федерации, органов охраны объектов культурного наследия о включении объекта недвижимости в единый государственный реестр объектов культурного наследия (памятников истории и культуры) народов Российской Федерации либо об отнесении объекта недвижимости к выявленным объектам культурного наследия, подлежащим государственной охране	—

ТЕХНИЧЕСКИЙ ПЛАН ЗДАНИЯ

(вид объекта недвижимости, в отношении которого подготовлен технический план, в родительном падеже)

Характеристики всех помещений, машино-мест в здании, сооружении —

кадастровый номер здания, сооружения (при наличии)

14.3	Реквизиты документа, на основании которого установлены требования к сохранению, содержанию и использованию объектов культурного наследия (памятников истории и культуры) народов Российской Федерации, требования к обеспечению доступа к таким объектам либо выявленному объекту культурного наследия	—
------	--	---

Обозначение (номер) помещения, машино-места на плане здания, сооружения, плане этажа ММ123

Кадастровый номер —

№ п/п	Наименование характеристики	Значение характеристики
1	2	3
1	Вид объекта недвижимости (помещение, машино-место)	машино-место
2	Ранее присвоенный государственный учетный номер помещения, машино-места (кадастровый, инвентарный или условный номер)	—
3	Кадастровый номер исходного объекта недвижимости (объектов недвижимости)	—
4	Номер, тип этажа (этажей), на котором (которых) расположено помещение, машино-место	Этаж -2
5	Адрес помещения, машино-места	Российская Федерация, Московская обл., г.о. Красногорск, д. Сабурово, ул. Заречная, д. 1, строение 1, м/м 123
	Местоположения помещения, машино-места	—
	Дополнение местоположения помещения, машино-места	—
6	Площадь помещения, машино-места (Р), м ²	14,0
7	Назначение помещения	—
8	Вид жилого помещения (квартира, комната (в квартире), если жилое помещение расположено в многоквартирном доме)	—
9	Вид (виды) разрешенного использования помещения	—
10	Наименование помещения	—
11	Кадастровый номер (при наличии) или обозначение на плане этажа (или поэтажном плане) квартиры, в которой расположена комната	—
12	Сведения об отнесении к общему имуществу в многоквартирном доме или к вспомогательным помещениям	—
13	Сведения об отнесении к специализированному жилищному фонду или к жилым помещениям наемного дома социального использования или наемного дома коммерческого использования	—
14	Сведения о включении помещения в единый государственный реестр объектов культурного наследия (памятников истории и культуры) народов Российской Федерации	—

ТЕХНИЧЕСКИЙ ПЛАН ЗДАНИЯ

(вид объекта недвижимости, в отношении которого подготовлен технический план, в родительном падеже)

Характеристики всех помещений, машино-мест в здании, сооружении —

кадастровый номер здания, сооружения (при наличии)

14.1	Регистрационный номер, вид и наименование объекта недвижимости в едином государственном реестре объектов культурного наследия (памятников истории и культуры) народов Российской Федерации либо регистрационный номер учетной карты объекта, представляющего собой историко-культурную ценность, вид и наименование выявленного объекта культурного наследия	—
14.2	Реквизиты решений Правительства Российской Федерации, органов охраны объектов культурного наследия о включении объекта недвижимости в единый государственный реестр объектов культурного наследия (памятников истории и культуры) народов Российской Федерации либо об отнесении объекта недвижимости к выявленным объектам культурного наследия, подлежащим государственной охране	—
14.3	Реквизиты документа, на основании которого установлены требования к сохранению, содержанию и использованию объектов культурного наследия (памятников истории и культуры) народов Российской Федерации, требования к обеспечению доступа к таким объектам либо выявленному объекту культурного наследия	—

Обозначение (номер) помещения, машино-места на плане здания, сооружения, плане этажа ММ124

Кадастровый номер —

№ п/п	Наименование характеристики	Значение характеристики
1	2	3
1	Вид объекта недвижимости (помещение, машино-место)	машино-место
2	Ранее присвоенный государственный учетный номер помещения, машино-места (кадастровый, инвентарный или условный номер)	—
3	Кадастровый номер исходного объекта недвижимости (объектов недвижимости)	—
4	Номер, тип этажа (этажей), на котором (которых) расположено помещение, машино-место	Этаж -2
5	Адрес помещения, машино-места	Российская Федерация, Московская обл., г.о. Красногорск, д. Сабурово, ул. Заречная, д. 1, строение 1, м/м 124
	Местоположения помещения, машино-места	—
	Дополнение местоположения помещения, машино-места	—
6	Площадь помещения, машино-места (Р), м ²	14,0
7	Назначение помещения	—
8	Вид жилого помещения (квартира, комната (в квартире), если жилое помещение расположено в многоквартирном доме)	—

ТЕХНИЧЕСКИЙ ПЛАН ЗДАНИЯ

(вид объекта недвижимости, в отношении которого подготовлен технический план, в родительном падеже)

Характеристики всех помещений, машино-мест в здании, сооружении —

кадастровый номер здания, сооружения (при наличии)

9	Вид (виды) разрешенного использования помещения	—
10	Наименование помещения	—
11	Кадастровый номер (при наличии) или обозначение на плане этажа (или поэтажном плане) квартиры, в которой расположена комната	—
12	Сведения об отнесении к общему имуществу в многоквартирном доме или к вспомогательным помещениям	—
13	Сведения об отнесении к специализированному жилищному фонду или к жилым помещениям наемного дома социального использования или наемного дома коммерческого использования	—
14	Сведения о включении помещения в единый государственный реестр объектов культурного наследия (памятников истории и культуры) народов Российской Федерации	
14.1	Регистрационный номер, вид и наименование объекта недвижимости в едином государственном реестре объектов культурного наследия (памятников истории и культуры) народов Российской Федерации либо регистрационный номер учетной карты объекта, представляющего собой историко-культурную ценность, вид и наименование выявленного объекта культурного наследия	—
14.2	Реквизиты решений Правительства Российской Федерации, органов охраны объектов культурного наследия о включении объекта недвижимости в единый государственный реестр объектов культурного наследия (памятников истории и культуры) народов Российской Федерации либо об отнесении объекта недвижимости к выявленным объектам культурного наследия, подлежащим государственной охране	—
14.3	Реквизиты документа, на основании которого установлены требования к сохранению, содержанию и использованию объектов культурного наследия (памятников истории и культуры) народов Российской Федерации, требования к обеспечению доступа к таким объектам либо выявленному объекту культурного наследия	—
Обозначение (номер) помещения, машино-места на плане здания, сооружения, плане этажа ММ125		
Кадастровый номер —		
№ п/п	Наименование характеристики	Значение характеристики
1	2	3
1	Вид объекта недвижимости (помещение, машино-место)	машино-место

ТЕХНИЧЕСКИЙ ПЛАН ЗДАНИЯ

(вид объекта недвижимости, в отношении которого подготовлен технический план, в родительном падеже)

Характеристики всех помещений, машино-мест в здании, сооружении —

кадастровый номер здания, сооружения (при наличии)

2	Ранее присвоенный государственный учетный номер помещения, машино-места (кадастровый, инвентарный или условный номер)	—
3	Кадастровый номер исходного объекта недвижимости (объектов недвижимости)	—
4	Номер, тип этажа (этажей), на котором (которых) расположено помещение, машино-место	Этаж -2
5	Адрес помещения, машино-места	Российская Федерация, Московская обл., г.о. Красногорск, д. Сабурово, ул. Заречная, д. 1, строение 1, м/м 125
	Местоположения помещения, машино-места	—
	Дополнение местоположения помещения, машино-места	—
6	Площадь помещения, машино-места (P), м ²	14,0
7	Назначение помещения	—
8	Вид жилого помещения (квартира, комната (в квартире), если жилое помещение расположено в многоквартирном доме)	—
9	Вид (виды) разрешенного использования помещения	—
10	Наименование помещения	—
11	Кадастровый номер (при наличии) или обозначение на плане этажа (или поэтажном плане) квартиры, в которой расположена комната	—
12	Сведения об отнесении к общему имуществу в многоквартирном доме или к вспомогательным помещениям	—
13	Сведения об отнесении к специализированному жилищному фонду или к жилым помещениям наемного дома социального использования или наемного дома коммерческого использования	—
14	Сведения о включении помещения в единый государственный реестр объектов культурного наследия (памятников истории и культуры) народов Российской Федерации	—
14.1	Регистрационный номер, вид и наименование объекта недвижимости в едином государственном реестре объектов культурного наследия (памятников истории и культуры) народов Российской Федерации либо регистрационный номер учетной карты объекта, представляющего собой историко-культурную ценность, вид и наименование выявленного объекта культурного наследия	—

ТЕХНИЧЕСКИЙ ПЛАН ЗДАНИЯ

(вид объекта недвижимости, в отношении которого подготовлен технический план, в родительном падеже)

Характеристики всех помещений, машино-мест в здании, сооружении —

кадастровый номер здания, сооружения (при наличии)

14.2	Реквизиты решений Правительства Российской Федерации, органов охраны объектов культурного наследия о включении объекта недвижимости в единый государственный реестр объектов культурного наследия (памятников истории и культуры) народов Российской Федерации либо об отнесении объекта недвижимости к выявленным объектам культурного наследия, подлежащим государственной охране	—
14.3	Реквизиты документа, на основании которого установлены требования к сохранению, содержанию и использованию объектов культурного наследия (памятников истории и культуры) народов Российской Федерации, требования к обеспечению доступа к таким объектам либо выявленному объекту культурного наследия	—

Обозначение (номер) помещения, машино-места на плане здания, сооружения, плане этажа ММ126

Кадастровый номер —

№ п/п	Наименование характеристики	Значение характеристики
1	2	3
1	Вид объекта недвижимости (помещение, машино-место)	машино-место
2	Ранее присвоенный государственный учетный номер помещения, машино-места (кадастровый, инвентарный или условный номер)	—
3	Кадастровый номер исходного объекта недвижимости (объектов недвижимости)	—
4	Номер, тип этажа (этажей), на котором (которых) расположено помещение, машино-место	Этаж -2
5	Адрес помещения, машино-места	Российская Федерация, Московская обл., г.о. Красногорск, д. Сабурово, ул. Заречная, д. 1, строение 1, м/м 126
	Местоположения помещения, машино-места	—
	Дополнение местоположения помещения, машино-места	—
6	Площадь помещения, машино-места (Р), м ²	14,0
7	Назначение помещения	—
8	Вид жилого помещения (квартира, комната (в квартире), если жилое помещение расположено в многоквартирном доме)	—
9	Вид (виды) разрешенного использования помещения	—
10	Наименование помещения	—
11	Кадастровый номер (при наличии) или обозначение на плане этажа (или поэтажном плане) квартиры, в которой расположена комната	—

ТЕХНИЧЕСКИЙ ПЛАН ЗДАНИЯ

(вид объекта недвижимости, в отношении которого подготовлен технический план, в родительном падеже)

Характеристики всех помещений, машино-мест в здании, сооружении —

кадастровый номер здания, сооружения (при наличии)

12	Сведения об отнесении к общему имуществу в многоквартирном доме или к вспомогательным помещениям	—
13	Сведения об отнесении к специализированному жилищному фонду или к жилым помещениям наемного дома социального использования или наемного дома коммерческого использования	—
14	Сведения о включении помещения в единый государственный реестр объектов культурного наследия (памятников истории и культуры) народов Российской Федерации	
14.1	Регистрационный номер, вид и наименование объекта недвижимости в едином государственном реестре объектов культурного наследия (памятников истории и культуры) народов Российской Федерации либо регистрационный номер учетной карты объекта, представляющего собой историко-культурную ценность, вид и наименование выявленного объекта культурного наследия	—
14.2	Реквизиты решений Правительства Российской Федерации, органов охраны объектов культурного наследия о включении объекта недвижимости в единый государственный реестр объектов культурного наследия (памятников истории и культуры) народов Российской Федерации либо об отнесении объекта недвижимости к выявленным объектам культурного наследия, подлежащим государственной охране	—
14.3	Реквизиты документа, на основании которого установлены требования к сохранению, содержанию и использованию объектов культурного наследия (памятников истории и культуры) народов Российской Федерации, требования к обеспечению доступа к таким объектам либо выявленному объекту культурного наследия	—

Обозначение (номер) помещения, машино-места на плане здания, сооружения, плане этажа ММ127

Кадастровый номер —

№ п/п	Наименование характеристики	Значение характеристики
1	2	3
1	Вид объекта недвижимости (помещение, машино-место)	машино-место
2	Ранее присвоенный государственный учетный номер помещения, машино-места (кадастровый, инвентарный или условный номер)	—
3	Кадастровый номер исходного объекта недвижимости (объектов недвижимости)	—
4	Номер, тип этажа (этажей), на котором (которых) расположено помещение, машино-место	Этаж -2

ТЕХНИЧЕСКИЙ ПЛАН ЗДАНИЯ

(вид объекта недвижимости, в отношении которого подготовлен технический план, в родительном падеже)

Характеристики всех помещений, машино-мест в здании, сооружении —

кадастровый номер здания, сооружения (при наличии)

5	Адрес помещения, машино-места	Российская Федерация, Московская обл., г.о. Красногорск, д. Сабурово, ул. Заречная, д. 1, строение 1, м/м 127
	Местоположения помещения, машино-места	—
	Дополнение местоположения помещения, машино-места	—
6	Площадь помещения, машино-места (Р), м²	14,0
7	Назначение помещения	—
8	Вид жилого помещения (квартира, комната (в квартире), если жилое помещение расположено в многоквартирном доме	—
9	Вид (виды) разрешенного использования помещения	—
10	Наименование помещения	—
11	Кадастровый номер (при наличии) или обозначение на плане этажа (или поэтажном плане) квартиры, в которой расположена комната	—
12	Сведения об отнесении к общему имуществу в многоквартирном доме или к вспомогательным помещениям	—
13	Сведения об отнесении к специализированному жилищному фонду или к жилым помещениям наемного дома социального использования или наемного дома коммерческого использования	—
14	Сведения о включении помещения в единый государственный реестр объектов культурного наследия (памятников истории и культуры) народов Российской Федерации	
14.1	Регистрационный номер, вид и наименование объекта недвижимости в едином государственном реестре объектов культурного наследия (памятников истории и культуры) народов Российской Федерации либо регистрационный номер учетной карты объекта, представляющего собой историко-культурную ценность, вид и наименование выявленного объекта культурного наследия	—
14.2	Реквизиты решений Правительства Российской Федерации, органов охраны объектов культурного наследия о включении объекта недвижимости в единый государственный реестр объектов культурного наследия (памятников истории и культуры) народов Российской Федерации либо об отнесении объекта недвижимости к выявленным объектам культурного наследия, подлежащим государственной охране	—

ТЕХНИЧЕСКИЙ ПЛАН ЗДАНИЯ

(вид объекта недвижимости, в отношении которого подготовлен технический план, в родительном падеже)

Характеристики всех помещений, машино-мест в здании, сооружении —

кадастровый номер здания, сооружения (при наличии)

14.3	Реквизиты документа, на основании которого установлены требования к сохранению, содержанию и использованию объектов культурного наследия (памятников истории и культуры) народов Российской Федерации, требования к обеспечению доступа к таким объектам либо выявленному объекту культурного наследия	—
------	--	---

Обозначение (номер) помещения, машино-места на плане здания, сооружения, плане этажа ММ128

Кадастровый номер —

№ п/п	Наименование характеристики	Значение характеристики
1	2	3
1	Вид объекта недвижимости (помещение, машино-место)	машино-место
2	Ранее присвоенный государственный учетный номер помещения, машино-места (кадастровый, инвентарный или условный номер)	—
3	Кадастровый номер исходного объекта недвижимости (объектов недвижимости)	—
4	Номер, тип этажа (этажей), на котором (которых) расположено помещение, машино-место	Этаж -2
5	Адрес помещения, машино-места	Российская Федерация, Московская обл., г.о. Красногорск, д. Сабурово, ул. Заречная, д. 1, строение 1, м/м 128
	Местоположения помещения, машино-места	—
	Дополнение местоположения помещения, машино-места	—
6	Площадь помещения, машино-места (Р), м ²	14,0
7	Назначение помещения	—
8	Вид жилого помещения (квартира, комната (в квартире), если жилое помещение расположено в многоквартирном доме)	—
9	Вид (виды) разрешенного использования помещения	—
10	Наименование помещения	—
11	Кадастровый номер (при наличии) или обозначение на плане этажа (или поэтажном плане) квартиры, в которой расположена комната	—
12	Сведения об отнесении к общему имуществу в многоквартирном доме или к вспомогательным помещениям	—
13	Сведения об отнесении к специализированному жилищному фонду или к жилым помещениям наемного дома социального использования или наемного дома коммерческого использования	—
14	Сведения о включении помещения в единый государственный реестр объектов культурного наследия (памятников истории и культуры) народов Российской Федерации	—

ТЕХНИЧЕСКИЙ ПЛАН ЗДАНИЯ

(вид объекта недвижимости, в отношении которого подготовлен технический план, в родительном падеже)

Характеристики всех помещений, машино-мест в здании, сооружении —

кадастровый номер здания, сооружения (при наличии)

14.1	Регистрационный номер, вид и наименование объекта недвижимости в едином государственном реестре объектов культурного наследия (памятников истории и культуры) народов Российской Федерации либо регистрационный номер учетной карты объекта, представляющего собой историко-культурную ценность, вид и наименование выявленного объекта культурного наследия	—
14.2	Реквизиты решений Правительства Российской Федерации, органов охраны объектов культурного наследия о включении объекта недвижимости в единый государственный реестр объектов культурного наследия (памятников истории и культуры) народов Российской Федерации либо об отнесении объекта недвижимости к выявленным объектам культурного наследия, подлежащим государственной охране	—
14.3	Реквизиты документа, на основании которого установлены требования к сохранению, содержанию и использованию объектов культурного наследия (памятников истории и культуры) народов Российской Федерации, требования к обеспечению доступа к таким объектам либо выявленному объекту культурного наследия	—

Обозначение (номер) помещения, машино-места на плане здания, сооружения, плане этажа ММ129

Кадастровый номер —

№ п/п	Наименование характеристики	Значение характеристики
1	2	3
1	Вид объекта недвижимости (помещение, машино-место)	машино-место
2	Ранее присвоенный государственный учетный номер помещения, машино-места (кадастровый, инвентарный или условный номер)	—
3	Кадастровый номер исходного объекта недвижимости (объектов недвижимости)	—
4	Номер, тип этажа (этажей), на котором (которых) расположено помещение, машино-место	Этаж -2
5	Адрес помещения, машино-места	Российская Федерация, Московская обл., г.о. Красногорск, д. Сабурово, ул. Заречная, д. 1, строение 1, м/м 129
	Местоположения помещения, машино-места	—
	Дополнение местоположения помещения, машино-места	—
6	Площадь помещения, машино-места (P), м ²	14,0
7	Назначение помещения	—
8	Вид жилого помещения (квартира, комната (в квартире), если жилое помещение расположено в многоквартирном доме)	—

ТЕХНИЧЕСКИЙ ПЛАН ЗДАНИЯ

(вид объекта недвижимости, в отношении которого подготовлен технический план, в родительном падеже)

Характеристики всех помещений, машино-мест в здании, сооружении —

кадастровый номер здания, сооружения (при наличии)

9	Вид (виды) разрешенного использования помещения	—
10	Наименование помещения	—
11	Кадастровый номер (при наличии) или обозначение на плане этажа (или поэтажном плане) квартиры, в которой расположена комната	—
12	Сведения об отнесении к общему имуществу в многоквартирном доме или к вспомогательным помещениям	—
13	Сведения об отнесении к специализированному жилищному фонду или к жилым помещениям наемного дома социального использования или наемного дома коммерческого использования	—
14	Сведения о включении помещения в единый государственный реестр объектов культурного наследия (памятников истории и культуры) народов Российской Федерации	
14.1	Регистрационный номер, вид и наименование объекта недвижимости в едином государственном реестре объектов культурного наследия (памятников истории и культуры) народов Российской Федерации либо регистрационный номер учетной карты объекта, представляющего собой историко-культурную ценность, вид и наименование выявленного объекта культурного наследия	—
14.2	Реквизиты решений Правительства Российской Федерации, органов охраны объектов культурного наследия о включении объекта недвижимости в единый государственный реестр объектов культурного наследия (памятников истории и культуры) народов Российской Федерации либо об отнесении объекта недвижимости к выявленным объектам культурного наследия, подлежащим государственной охране	—
14.3	Реквизиты документа, на основании которого установлены требования к сохранению, содержанию и использованию объектов культурного наследия (памятников истории и культуры) народов Российской Федерации, требования к обеспечению доступа к таким объектам либо выявленному объекту культурного наследия	—
Обозначение (номер) помещения, машино-места на плане здания, сооружения, плане этажа ММ130		
Кадастровый номер —		
№ п/п	Наименование характеристики	Значение характеристики
1	2	3
1	Вид объекта недвижимости (помещение, машино-место)	машино-место

ТЕХНИЧЕСКИЙ ПЛАН ЗДАНИЯ

(вид объекта недвижимости, в отношении которого подготовлен технический план, в родительном падеже)

Характеристики всех помещений, машино-мест в здании, сооружении —

кадастровый номер здания, сооружения (при наличии)

2	Ранее присвоенный государственный учетный номер помещения, машино-места (кадастровый, инвентарный или условный номер)	—
3	Кадастровый номер исходного объекта недвижимости (объектов недвижимости)	—
4	Номер, тип этажа (этажей), на котором (которых) расположено помещение, машино-место	Этаж -2
5	Адрес помещения, машино-места	Российская Федерация, Московская обл., г.о. Красногорск, д. Сабурово, ул. Заречная, д. 1, строение 1, м/м 130
	Местоположения помещения, машино-места	—
	Дополнение местоположения помещения, машино-места	—
6	Площадь помещения, машино-места (P), м ²	14,0
7	Назначение помещения	—
8	Вид жилого помещения (квартира, комната (в квартире), если жилое помещение расположено в многоквартирном доме)	—
9	Вид (виды) разрешенного использования помещения	—
10	Наименование помещения	—
11	Кадастровый номер (при наличии) или обозначение на плане этажа (или поэтажном плане) квартиры, в которой расположена комната	—
12	Сведения об отнесении к общему имуществу в многоквартирном доме или к вспомогательным помещениям	—
13	Сведения об отнесении к специализированному жилищному фонду или к жилым помещениям наемного дома социального использования или наемного дома коммерческого использования	—
14	Сведения о включении помещения в единый государственный реестр объектов культурного наследия (памятников истории и культуры) народов Российской Федерации	—
14.1	Регистрационный номер, вид и наименование объекта недвижимости в едином государственном реестре объектов культурного наследия (памятников истории и культуры) народов Российской Федерации либо регистрационный номер учетной карты объекта, представляющего собой историко-культурную ценность, вид и наименование выявленного объекта культурного наследия	—

ТЕХНИЧЕСКИЙ ПЛАН ЗДАНИЯ

(вид объекта недвижимости, в отношении которого подготовлен технический план, в родительном падеже)

Характеристики всех помещений, машино-мест в здании, сооружении —

кадастровый номер здания, сооружения (при наличии)

14.2	Реквизиты решений Правительства Российской Федерации, органов охраны объектов культурного наследия о включении объекта недвижимости в единый государственный реестр объектов культурного наследия (памятников истории и культуры) народов Российской Федерации либо об отнесении объекта недвижимости к выявленным объектам культурного наследия, подлежащим государственной охране	—
14.3	Реквизиты документа, на основании которого установлены требования к сохранению, содержанию и использованию объектов культурного наследия (памятников истории и культуры) народов Российской Федерации, требования к обеспечению доступа к таким объектам либо выявленному объекту культурного наследия	—

Обозначение (номер) помещения, машино-места на плане здания, сооружения, плане этажа ММ131

Кадастровый номер —

№ п/п	Наименование характеристики	Значение характеристики
1	2	3
1	Вид объекта недвижимости (помещение, машино-место)	машино-место
2	Ранее присвоенный государственный учетный номер помещения, машино-места (кадастровый, инвентарный или условный номер)	—
3	Кадастровый номер исходного объекта недвижимости (объектов недвижимости)	—
4	Номер, тип этажа (этажей), на котором (которых) расположено помещение, машино-место	Этаж -2
5	Адрес помещения, машино-места	Российская Федерация, Московская обл., г.о. Красногорск, д. Сабурово, ул. Заречная, д. 1, строение 1, м/м 131
	Местоположения помещения, машино-места	—
	Дополнение местоположения помещения, машино-места	—
6	Площадь помещения, машино-места (P), м ²	14,0
7	Назначение помещения	—
8	Вид жилого помещения (квартира, комната (в квартире), если жилое помещение расположено в многоквартирном доме)	—
9	Вид (виды) разрешенного использования помещения	—
10	Наименование помещения	—
11	Кадастровый номер (при наличии) или обозначение на плане этажа (или поэтажном плане) квартиры, в которой расположена комната	—

ТЕХНИЧЕСКИЙ ПЛАН ЗДАНИЯ

(вид объекта недвижимости, в отношении которого подготовлен технический план, в родительном падеже)

Характеристики всех помещений, машино-мест в здании, сооружении —

кадастровый номер здания, сооружения (при наличии)

12	Сведения об отнесении к общему имуществу в многоквартирном доме или к вспомогательным помещениям	—
13	Сведения об отнесении к специализированному жилищному фонду или к жилым помещениям наемного дома социального использования или наемного дома коммерческого использования	—
14	Сведения о включении помещения в единый государственный реестр объектов культурного наследия (памятников истории и культуры) народов Российской Федерации	
14.1	Регистрационный номер, вид и наименование объекта недвижимости в едином государственном реестре объектов культурного наследия (памятников истории и культуры) народов Российской Федерации либо регистрационный номер учетной карты объекта, представляющего собой историко-культурную ценность, вид и наименование выявленного объекта культурного наследия	—
14.2	Реквизиты решений Правительства Российской Федерации, органов охраны объектов культурного наследия о включении объекта недвижимости в единый государственный реестр объектов культурного наследия (памятников истории и культуры) народов Российской Федерации либо об отнесении объекта недвижимости к выявленным объектам культурного наследия, подлежащим государственной охране	—
14.3	Реквизиты документа, на основании которого установлены требования к сохранению, содержанию и использованию объектов культурного наследия (памятников истории и культуры) народов Российской Федерации, требования к обеспечению доступа к таким объектам либо выявленному объекту культурного наследия	—

Обозначение (номер) помещения, машино-места на плане здания, сооружения, плане этажа ММ132

Кадастровый номер —

№ п/п	Наименование характеристики	Значение характеристики
1	2	3
1	Вид объекта недвижимости (помещение, машино-место)	машино-место
2	Ранее присвоенный государственный учетный номер помещения, машино-места (кадастровый, инвентарный или условный номер)	—
3	Кадастровый номер исходного объекта недвижимости (объектов недвижимости)	—
4	Номер, тип этажа (этажей), на котором (которых) расположено помещение, машино-место	Этаж -2

ТЕХНИЧЕСКИЙ ПЛАН ЗДАНИЯ

(вид объекта недвижимости, в отношении которого подготовлен технический план, в родительном падеже)

Характеристики всех помещений, машино-мест в здании, сооружении —

кадастровый номер здания, сооружения (при наличии)

5	Адрес помещения, машино-места	Российская Федерация, Московская обл., г.о. Красногорск, д. Сабурово, ул. Заречная, д. 1, строение 1, м/м 132
	Местоположения помещения, машино-места	—
	Дополнение местоположения помещения, машино-места	—
6	Площадь помещения, машино-места (P), м²	14,0
7	Назначение помещения	—
8	Вид жилого помещения (квартира, комната (в квартире), если жилое помещение расположено в многоквартирном доме	—
9	Вид (виды) разрешенного использования помещения	—
10	Наименование помещения	—
11	Кадастровый номер (при наличии) или обозначение на плане этажа (или поэтажном плане) квартиры, в которой расположена комната	—
12	Сведения об отнесении к общему имуществу в многоквартирном доме или к вспомогательным помещениям	—
13	Сведения об отнесении к специализированному жилищному фонду или к жилым помещениям наемного дома социального использования или наемного дома коммерческого использования	—
14	Сведения о включении помещения в единый государственный реестр объектов культурного наследия (памятников истории и культуры) народов Российской Федерации	
14.1	Регистрационный номер, вид и наименование объекта недвижимости в едином государственном реестре объектов культурного наследия (памятников истории и культуры) народов Российской Федерации либо регистрационный номер учетной карты объекта, представляющего собой историко-культурную ценность, вид и наименование выявленного объекта культурного наследия	—
14.2	Реквизиты решений Правительства Российской Федерации, органов охраны объектов культурного наследия о включении объекта недвижимости в единый государственный реестр объектов культурного наследия (памятников истории и культуры) народов Российской Федерации либо об отнесении объекта недвижимости к выявленным объектам культурного наследия, подлежащим государственной охране	—

ТЕХНИЧЕСКИЙ ПЛАН ЗДАНИЯ

(вид объекта недвижимости, в отношении которого подготовлен технический план, в родительном падеже)

Характеристики всех помещений, машино-мест в здании, сооружении —

кадастровый номер здания, сооружения (при наличии)

14.3	Реквизиты документа, на основании которого установлены требования к сохранению, содержанию и использованию объектов культурного наследия (памятников истории и культуры) народов Российской Федерации, требования к обеспечению доступа к таким объектам либо выявленному объекту культурного наследия	—
------	--	---

Обозначение (номер) помещения, машино-места на плане здания, сооружения, плане этажа ММ133

Кадастровый номер —

№ п/п	Наименование характеристики	Значение характеристики
1	2	3
1	Вид объекта недвижимости (помещение, машино-место)	машино-место
2	Ранее присвоенный государственный учетный номер помещения, машино-места (кадастровый, инвентарный или условный номер)	—
3	Кадастровый номер исходного объекта недвижимости (объектов недвижимости)	—
4	Номер, тип этажа (этажей), на котором (которых) расположено помещение, машино-место	Этаж -2
5	Адрес помещения, машино-места	Российская Федерация, Московская обл., г.о. Красногорск, д. Сабурово, ул. Заречная, д. 1, строение 1, м/м 133
	Местоположения помещения, машино-места	—
	Дополнение местоположения помещения, машино-места	—
6	Площадь помещения, машино-места (Р), м ²	14,0
7	Назначение помещения	—
8	Вид жилого помещения (квартира, комната (в квартире), если жилое помещение расположено в многоквартирном доме)	—
9	Вид (виды) разрешенного использования помещения	—
10	Наименование помещения	—
11	Кадастровый номер (при наличии) или обозначение на плане этажа (или поэтажном плане) квартиры, в которой расположена комната	—
12	Сведения об отнесении к общему имуществу в многоквартирном доме или к вспомогательным помещениям	—
13	Сведения об отнесении к специализированному жилищному фонду или к жилым помещениям наемного дома социального использования или наемного дома коммерческого использования	—
14	Сведения о включении помещения в единый государственный реестр объектов культурного наследия (памятников истории и культуры) народов Российской Федерации	—

ТЕХНИЧЕСКИЙ ПЛАН ЗДАНИЯ

(вид объекта недвижимости, в отношении которого подготовлен технический план, в родительном падеже)

Характеристики всех помещений, машино-мест в здании, сооружении —

кадастровый номер здания, сооружения (при наличии)

14.1	Регистрационный номер, вид и наименование объекта недвижимости в едином государственном реестре объектов культурного наследия (памятников истории и культуры) народов Российской Федерации либо регистрационный номер учетной карты объекта, представляющего собой историко-культурную ценность, вид и наименование выявленного объекта культурного наследия	—
14.2	Реквизиты решений Правительства Российской Федерации, органов охраны объектов культурного наследия о включении объекта недвижимости в единый государственный реестр объектов культурного наследия (памятников истории и культуры) народов Российской Федерации либо об отнесении объекта недвижимости к выявленным объектам культурного наследия, подлежащим государственной охране	—
14.3	Реквизиты документа, на основании которого установлены требования к сохранению, содержанию и использованию объектов культурного наследия (памятников истории и культуры) народов Российской Федерации, требования к обеспечению доступа к таким объектам либо выявленному объекту культурного наследия	—

Обозначение (номер) помещения, машино-места на плане здания, сооружения, плане этажа ММ134

Кадастровый номер —

№ п/п	Наименование характеристики	Значение характеристики
1	2	3
1	Вид объекта недвижимости (помещение, машино-место)	машино-место
2	Ранее присвоенный государственный учетный номер помещения, машино-места (кадастровый, инвентарный или условный номер)	—
3	Кадастровый номер исходного объекта недвижимости (объектов недвижимости)	—
4	Номер, тип этажа (этажей), на котором (которых) расположено помещение, машино-место	Этаж -2
5	Адрес помещения, машино-места	Российская Федерация, Московская обл., г.о. Красногорск, д. Сабурово, ул. Заречная, д. 1, строение 1, м/м 134
	Местоположения помещения, машино-места	—
	Дополнение местоположения помещения, машино-места	—
6	Площадь помещения, машино-места (P), м ²	14,0
7	Назначение помещения	—
8	Вид жилого помещения (квартира, комната (в квартире), если жилое помещение расположено в многоквартирном доме)	—

ТЕХНИЧЕСКИЙ ПЛАН ЗДАНИЯ

(вид объекта недвижимости, в отношении которого подготовлен технический план, в родительном падеже)

Характеристики всех помещений, машино-мест в здании, сооружении —

кадастровый номер здания, сооружения (при наличии)

9	Вид (виды) разрешенного использования помещения	—
10	Наименование помещения	—
11	Кадастровый номер (при наличии) или обозначение на плане этажа (или поэтажном плане) квартиры, в которой расположена комната	—
12	Сведения об отнесении к общему имуществу в многоквартирном доме или к вспомогательным помещениям	—
13	Сведения об отнесении к специализированному жилищному фонду или к жилым помещениям наемного дома социального использования или наемного дома коммерческого использования	—
14	Сведения о включении помещения в единый государственный реестр объектов культурного наследия (памятников истории и культуры) народов Российской Федерации	
14.1	Регистрационный номер, вид и наименование объекта недвижимости в едином государственном реестре объектов культурного наследия (памятников истории и культуры) народов Российской Федерации либо регистрационный номер учетной карты объекта, представляющего собой историко-культурную ценность, вид и наименование выявленного объекта культурного наследия	—
14.2	Реквизиты решений Правительства Российской Федерации, органов охраны объектов культурного наследия о включении объекта недвижимости в единый государственный реестр объектов культурного наследия (памятников истории и культуры) народов Российской Федерации либо об отнесении объекта недвижимости к выявленным объектам культурного наследия, подлежащим государственной охране	—
14.3	Реквизиты документа, на основании которого установлены требования к сохранению, содержанию и использованию объектов культурного наследия (памятников истории и культуры) народов Российской Федерации, требования к обеспечению доступа к таким объектам либо выявленному объекту культурного наследия	—
Обозначение (номер) помещения, машино-места на плане здания, сооружения, плане этажа ММ135		
Кадастровый номер —		
№ п/п	Наименование характеристики	Значение характеристики
1	2	3
1	Вид объекта недвижимости (помещение, машино-место)	машино-место

ТЕХНИЧЕСКИЙ ПЛАН ЗДАНИЯ

(вид объекта недвижимости, в отношении которого подготовлен технический план, в родительном падеже)

Характеристики всех помещений, машино-мест в здании, сооружении —

кадастровый номер здания, сооружения (при наличии)

2	Ранее присвоенный государственный учетный номер помещения, машино-места (кадастровый, инвентарный или условный номер)	—
3	Кадастровый номер исходного объекта недвижимости (объектов недвижимости)	—
4	Номер, тип этажа (этажей), на котором (которых) расположено помещение, машино-место	Этаж -2
5	Адрес помещения, машино-места	Российская Федерация, Московская обл., г.о. Красногорск, д. Сабурово, ул. Заречная, д. 1, строение 1, м/м 135
	Местоположения помещения, машино-места	—
	Дополнение местоположения помещения, машино-места	—
6	Площадь помещения, машино-места (P), м ²	14,0
7	Назначение помещения	—
8	Вид жилого помещения (квартира, комната (в квартире), если жилое помещение расположено в многоквартирном доме)	—
9	Вид (виды) разрешенного использования помещения	—
10	Наименование помещения	—
11	Кадастровый номер (при наличии) или обозначение на плане этажа (или поэтажном плане) квартиры, в которой расположена комната	—
12	Сведения об отнесении к общему имуществу в многоквартирном доме или к вспомогательным помещениям	—
13	Сведения об отнесении к специализированному жилищному фонду или к жилым помещениям наемного дома социального использования или наемного дома коммерческого использования	—
14	Сведения о включении помещения в единый государственный реестр объектов культурного наследия (памятников истории и культуры) народов Российской Федерации	—
14.1	Регистрационный номер, вид и наименование объекта недвижимости в едином государственном реестре объектов культурного наследия (памятников истории и культуры) народов Российской Федерации либо регистрационный номер учетной карты объекта, представляющего собой историко-культурную ценность, вид и наименование выявленного объекта культурного наследия	—

ТЕХНИЧЕСКИЙ ПЛАН ЗДАНИЯ

(вид объекта недвижимости, в отношении которого подготовлен технический план, в родительном падеже)

Характеристики всех помещений, машино-мест в здании, сооружении —

кадастровый номер здания, сооружения (при наличии)

14.2	Реквизиты решений Правительства Российской Федерации, органов охраны объектов культурного наследия о включении объекта недвижимости в единый государственный реестр объектов культурного наследия (памятников истории и культуры) народов Российской Федерации либо об отнесении объекта недвижимости к выявленным объектам культурного наследия, подлежащим государственной охране	—
14.3	Реквизиты документа, на основании которого установлены требования к сохранению, содержанию и использованию объектов культурного наследия (памятников истории и культуры) народов Российской Федерации, требования к обеспечению доступа к таким объектам либо выявленному объекту культурного наследия	—

Обозначение (номер) помещения, машино-места на плане здания, сооружения, плане этажа ММ136

Кадастровый номер —

№ п/п	Наименование характеристики	Значение характеристики
1	2	3
1	Вид объекта недвижимости (помещение, машино-место)	машино-место
2	Ранее присвоенный государственный учетный номер помещения, машино-места (кадастровый, инвентарный или условный номер)	—
3	Кадастровый номер исходного объекта недвижимости (объектов недвижимости)	—
4	Номер, тип этажа (этажей), на котором (которых) расположено помещение, машино-место	Этаж -2
5	Адрес помещения, машино-места	Российская Федерация, Московская обл., г.о. Красногорск, д. Сабурово, ул. Заречная, д. 1, строение 1, м/м 136
	Местоположения помещения, машино-места	—
	Дополнение местоположения помещения, машино-места	—
6	Площадь помещения, машино-места (Р), м ²	14,0
7	Назначение помещения	—
8	Вид жилого помещения (квартира, комната (в квартире), если жилое помещение расположено в многоквартирном доме)	—
9	Вид (виды) разрешенного использования помещения	—
10	Наименование помещения	—
11	Кадастровый номер (при наличии) или обозначение на плане этажа (или поэтажном плане) квартиры, в которой расположена комната	—

ТЕХНИЧЕСКИЙ ПЛАН ЗДАНИЯ

(вид объекта недвижимости, в отношении которого подготовлен технический план, в родительном падеже)

Характеристики всех помещений, машино-мест в здании, сооружении —

кадастровый номер здания, сооружения (при наличии)

12	Сведения об отнесении к общему имуществу в многоквартирном доме или к вспомогательным помещениям	—
13	Сведения об отнесении к специализированному жилищному фонду или к жилым помещениям наемного дома социального использования или наемного дома коммерческого использования	—
14	Сведения о включении помещения в единый государственный реестр объектов культурного наследия (памятников истории и культуры) народов Российской Федерации	
14.1	Регистрационный номер, вид и наименование объекта недвижимости в едином государственном реестре объектов культурного наследия (памятников истории и культуры) народов Российской Федерации либо регистрационный номер учетной карты объекта, представляющего собой историко-культурную ценность, вид и наименование выявленного объекта культурного наследия	—
14.2	Реквизиты решений Правительства Российской Федерации, органов охраны объектов культурного наследия о включении объекта недвижимости в единый государственный реестр объектов культурного наследия (памятников истории и культуры) народов Российской Федерации либо об отнесении объекта недвижимости к выявленным объектам культурного наследия, подлежащим государственной охране	—
14.3	Реквизиты документа, на основании которого установлены требования к сохранению, содержанию и использованию объектов культурного наследия (памятников истории и культуры) народов Российской Федерации, требования к обеспечению доступа к таким объектам либо выявленному объекту культурного наследия	—

Обозначение (номер) помещения, машино-места на плане здания, сооружения, плане этажа ММ137

Кадастровый номер —

№ п/п	Наименование характеристики	Значение характеристики
1	2	3
1	Вид объекта недвижимости (помещение, машино-место)	машино-место
2	Ранее присвоенный государственный учетный номер помещения, машино-места (кадастровый, инвентарный или условный номер)	—
3	Кадастровый номер исходного объекта недвижимости (объектов недвижимости)	—
4	Номер, тип этажа (этажей), на котором (которых) расположено помещение, машино-место	Этаж -2

ТЕХНИЧЕСКИЙ ПЛАН ЗДАНИЯ

(вид объекта недвижимости, в отношении которого подготовлен технический план, в родительном падеже)

Характеристики всех помещений, машино-мест в здании, сооружении —

кадастровый номер здания, сооружения (при наличии)

5	Адрес помещения, машино-места	Российская Федерация, Московская обл., г.о. Красногорск, д. Сабурово, ул. Заречная, д. 1, строение 1, м/м 137
	Местоположения помещения, машино-места	—
	Дополнение местоположения помещения, машино-места	—
6	Площадь помещения, машино-места (P), м²	14,0
7	Назначение помещения	—
8	Вид жилого помещения (квартира, комната (в квартире), если жилое помещение расположено в многоквартирном доме	—
9	Вид (виды) разрешенного использования помещения	—
10	Наименование помещения	—
11	Кадастровый номер (при наличии) или обозначение на плане этажа (или поэтажном плане) квартиры, в которой расположена комната	—
12	Сведения об отнесении к общему имуществу в многоквартирном доме или к вспомогательным помещениям	—
13	Сведения об отнесении к специализированному жилищному фонду или к жилым помещениям наемного дома социального использования или наемного дома коммерческого использования	—
14	Сведения о включении помещения в единый государственный реестр объектов культурного наследия (памятников истории и культуры) народов Российской Федерации	
14.1	Регистрационный номер, вид и наименование объекта недвижимости в едином государственном реестре объектов культурного наследия (памятников истории и культуры) народов Российской Федерации либо регистрационный номер учетной карты объекта, представляющего собой историко-культурную ценность, вид и наименование выявленного объекта культурного наследия	—
14.2	Реквизиты решений Правительства Российской Федерации, органов охраны объектов культурного наследия о включении объекта недвижимости в единый государственный реестр объектов культурного наследия (памятников истории и культуры) народов Российской Федерации либо об отнесении объекта недвижимости к выявленным объектам культурного наследия, подлежащим государственной охране	—

ТЕХНИЧЕСКИЙ ПЛАН ЗДАНИЯ

(вид объекта недвижимости, в отношении которого подготовлен технический план, в родительном падеже)

Характеристики всех помещений, машино-мест в здании, сооружении —

кадастровый номер здания, сооружения (при наличии)

14.3	Реквизиты документа, на основании которого установлены требования к сохранению, содержанию и использованию объектов культурного наследия (памятников истории и культуры) народов Российской Федерации, требования к обеспечению доступа к таким объектам либо выявленному объекту культурного наследия	—
------	--	---

Обозначение (номер) помещения, машино-места на плане здания, сооружения, плане этажа ММ138

Кадастровый номер —

№ п/п	Наименование характеристики	Значение характеристики
1	2	3
1	Вид объекта недвижимости (помещение, машино-место)	машино-место
2	Ранее присвоенный государственный учетный номер помещения, машино-места (кадастровый, инвентарный или условный номер)	—
3	Кадастровый номер исходного объекта недвижимости (объектов недвижимости)	—
4	Номер, тип этажа (этажей), на котором (которых) расположено помещение, машино-место	Этаж -2
5	Адрес помещения, машино-места	Российская Федерация, Московская обл., г.о. Красногорск, д. Сабурово, ул. Заречная, д. 1, строение 1, м/м 138
	Местоположения помещения, машино-места	—
	Дополнение местоположения помещения, машино-места	—
6	Площадь помещения, машино-места (Р), м ²	14,0
7	Назначение помещения	—
8	Вид жилого помещения (квартира, комната (в квартире), если жилое помещение расположено в многоквартирном доме)	—
9	Вид (виды) разрешенного использования помещения	—
10	Наименование помещения	—
11	Кадастровый номер (при наличии) или обозначение на плане этажа (или поэтажном плане) квартиры, в которой расположена комната	—
12	Сведения об отнесении к общему имуществу в многоквартирном доме или к вспомогательным помещениям	—
13	Сведения об отнесении к специализированному жилищному фонду или к жилым помещениям наемного дома социального использования или наемного дома коммерческого использования	—
14	Сведения о включении помещения в единый государственный реестр объектов культурного наследия (памятников истории и культуры) народов Российской Федерации	—

ТЕХНИЧЕСКИЙ ПЛАН ЗДАНИЯ

(вид объекта недвижимости, в отношении которого подготовлен технический план, в родительном падеже)

Характеристики всех помещений, машино-мест в здании, сооружении —

кадастровый номер здания, сооружения (при наличии)

14.1	Регистрационный номер, вид и наименование объекта недвижимости в едином государственном реестре объектов культурного наследия (памятников истории и культуры) народов Российской Федерации либо регистрационный номер учетной карты объекта, представляющего собой историко-культурную ценность, вид и наименование выявленного объекта культурного наследия	—
14.2	Реквизиты решений Правительства Российской Федерации, органов охраны объектов культурного наследия о включении объекта недвижимости в единый государственный реестр объектов культурного наследия (памятников истории и культуры) народов Российской Федерации либо об отнесении объекта недвижимости к выявленным объектам культурного наследия, подлежащим государственной охране	—
14.3	Реквизиты документа, на основании которого установлены требования к сохранению, содержанию и использованию объектов культурного наследия (памятников истории и культуры) народов Российской Федерации, требования к обеспечению доступа к таким объектам либо выявленному объекту культурного наследия	—

Обозначение (номер) помещения, машино-места на плане здания, сооружения, плане этажа ММ139

Кадастровый номер —

№ п/п	Наименование характеристики	Значение характеристики
1	2	3
1	Вид объекта недвижимости (помещение, машино-место)	машино-место
2	Ранее присвоенный государственный учетный номер помещения, машино-места (кадастровый, инвентарный или условный номер)	—
3	Кадастровый номер исходного объекта недвижимости (объектов недвижимости)	—
4	Номер, тип этажа (этажей), на котором (которых) расположено помещение, машино-место	Этаж -2
5	Адрес помещения, машино-места	Российская Федерация, Московская обл., г.о. Красногорск, д. Сабурово, ул. Заречная, д. 1, строение 1, м/м 139
	Местоположения помещения, машино-места	—
	Дополнение местоположения помещения, машино-места	—
6	Площадь помещения, машино-места (Р), м ²	14,0
7	Назначение помещения	—
8	Вид жилого помещения (квартира, комната (в квартире), если жилое помещение расположено в многоквартирном доме)	—

ТЕХНИЧЕСКИЙ ПЛАН ЗДАНИЯ

(вид объекта недвижимости, в отношении которого подготовлен технический план, в родительном падеже)

Характеристики всех помещений, машино-мест в здании, сооружении —

кадастровый номер здания, сооружения (при наличии)

9	Вид (виды) разрешенного использования помещения	—
10	Наименование помещения	—
11	Кадастровый номер (при наличии) или обозначение на плане этажа (или поэтажном плане) квартиры, в которой расположена комната	—
12	Сведения об отнесении к общему имуществу в многоквартирном доме или к вспомогательным помещениям	—
13	Сведения об отнесении к специализированному жилищному фонду или к жилым помещениям наемного дома социального использования или наемного дома коммерческого использования	—
14	Сведения о включении помещения в единый государственный реестр объектов культурного наследия (памятников истории и культуры) народов Российской Федерации	
14.1	Регистрационный номер, вид и наименование объекта недвижимости в едином государственном реестре объектов культурного наследия (памятников истории и культуры) народов Российской Федерации либо регистрационный номер учетной карты объекта, представляющего собой историко-культурную ценность, вид и наименование выявленного объекта культурного наследия	—
14.2	Реквизиты решений Правительства Российской Федерации, органов охраны объектов культурного наследия о включении объекта недвижимости в единый государственный реестр объектов культурного наследия (памятников истории и культуры) народов Российской Федерации либо об отнесении объекта недвижимости к выявленным объектам культурного наследия, подлежащим государственной охране	—
14.3	Реквизиты документа, на основании которого установлены требования к сохранению, содержанию и использованию объектов культурного наследия (памятников истории и культуры) народов Российской Федерации, требования к обеспечению доступа к таким объектам либо выявленному объекту культурного наследия	—
Обозначение (номер) помещения, машино-места на плане здания, сооружения, плане этажа ММ140		
Кадастровый номер —		
№ п/п	Наименование характеристики	Значение характеристики
1	2	3
1	Вид объекта недвижимости (помещение, машино-место)	машино-место

ТЕХНИЧЕСКИЙ ПЛАН ЗДАНИЯ

(вид объекта недвижимости, в отношении которого подготовлен технический план, в родительном падеже)

Характеристики всех помещений, машино-мест в здании, сооружении —

кадастровый номер здания, сооружения (при наличии)

2	Ранее присвоенный государственный учетный номер помещения, машино-места (кадастровый, инвентарный или условный номер)	—
3	Кадастровый номер исходного объекта недвижимости (объектов недвижимости)	—
4	Номер, тип этажа (этажей), на котором (которых) расположено помещение, машино-место	Этаж -2
5	Адрес помещения, машино-места	Российская Федерация, Московская обл., г.о. Красногорск, д. Сабурово, ул. Заречная, д. 1, строение 1, м/м 140
	Местоположения помещения, машино-места	—
	Дополнение местоположения помещения, машино-места	—
6	Площадь помещения, машино-места (P), м ²	14,0
7	Назначение помещения	—
8	Вид жилого помещения (квартира, комната (в квартире), если жилое помещение расположено в многоквартирном доме)	—
9	Вид (виды) разрешенного использования помещения	—
10	Наименование помещения	—
11	Кадастровый номер (при наличии) или обозначение на плане этажа (или поэтажном плане) квартиры, в которой расположена комната	—
12	Сведения об отнесении к общему имуществу в многоквартирном доме или к вспомогательным помещениям	—
13	Сведения об отнесении к специализированному жилищному фонду или к жилым помещениям наемного дома социального использования или наемного дома коммерческого использования	—
14	Сведения о включении помещения в единый государственный реестр объектов культурного наследия (памятников истории и культуры) народов Российской Федерации	—
14.1	Регистрационный номер, вид и наименование объекта недвижимости в едином государственном реестре объектов культурного наследия (памятников истории и культуры) народов Российской Федерации либо регистрационный номер учетной карты объекта, представляющего собой историко-культурную ценность, вид и наименование выявленного объекта культурного наследия	—

ТЕХНИЧЕСКИЙ ПЛАН ЗДАНИЯ

(вид объекта недвижимости, в отношении которого подготовлен технический план, в родительном падеже)

Характеристики всех помещений, машино-мест в здании, сооружении —

кадастровый номер здания, сооружения (при наличии)

14.2	Реквизиты решений Правительства Российской Федерации, органов охраны объектов культурного наследия о включении объекта недвижимости в единый государственный реестр объектов культурного наследия (памятников истории и культуры) народов Российской Федерации либо об отнесении объекта недвижимости к выявленным объектам культурного наследия, подлежащим государственной охране	—
14.3	Реквизиты документа, на основании которого установлены требования к сохранению, содержанию и использованию объектов культурного наследия (памятников истории и культуры) народов Российской Федерации, требования к обеспечению доступа к таким объектам либо выявленному объекту культурного наследия	—

Обозначение (номер) помещения, машино-места на плане здания, сооружения, плане этажа ММ141

Кадастровый номер —

№ п/п	Наименование характеристики	Значение характеристики
1	2	3
1	Вид объекта недвижимости (помещение, машино-место)	машино-место
2	Ранее присвоенный государственный учетный номер помещения, машино-места (кадастровый, инвентарный или условный номер)	—
3	Кадастровый номер исходного объекта недвижимости (объектов недвижимости)	—
4	Номер, тип этажа (этажей), на котором (которых) расположено помещение, машино-место	Этаж -2
5	Адрес помещения, машино-места	Российская Федерация, Московская обл., г.о. Красногорск, д. Сабурово, ул. Заречная, д. 1, строение 1, м/м 141
	Местоположения помещения, машино-места	—
	Дополнение местоположения помещения, машино-места	—
6	Площадь помещения, машино-места (Р), м ²	14,0
7	Назначение помещения	—
8	Вид жилого помещения (квартира, комната (в квартире), если жилое помещение расположено в многоквартирном доме)	—
9	Вид (виды) разрешенного использования помещения	—
10	Наименование помещения	—
11	Кадастровый номер (при наличии) или обозначение на плане этажа (или поэтажном плане) квартиры, в которой расположена комната	—

ТЕХНИЧЕСКИЙ ПЛАН ЗДАНИЯ

(вид объекта недвижимости, в отношении которого подготовлен технический план, в родительном падеже)

Характеристики всех помещений, машино-мест в здании, сооружении —

кадастровый номер здания, сооружения (при наличии)

12	Сведения об отнесении к общему имуществу в многоквартирном доме или к вспомогательным помещениям	—
13	Сведения об отнесении к специализированному жилищному фонду или к жилым помещениям наемного дома социального использования или наемного дома коммерческого использования	—
14	Сведения о включении помещения в единый государственный реестр объектов культурного наследия (памятников истории и культуры) народов Российской Федерации	
14.1	Регистрационный номер, вид и наименование объекта недвижимости в едином государственном реестре объектов культурного наследия (памятников истории и культуры) народов Российской Федерации либо регистрационный номер учетной карты объекта, представляющего собой историко-культурную ценность, вид и наименование выявленного объекта культурного наследия	—
14.2	Реквизиты решений Правительства Российской Федерации, органов охраны объектов культурного наследия о включении объекта недвижимости в единый государственный реестр объектов культурного наследия (памятников истории и культуры) народов Российской Федерации либо об отнесении объекта недвижимости к выявленным объектам культурного наследия, подлежащим государственной охране	—
14.3	Реквизиты документа, на основании которого установлены требования к сохранению, содержанию и использованию объектов культурного наследия (памятников истории и культуры) народов Российской Федерации, требования к обеспечению доступа к таким объектам либо выявленному объекту культурного наследия	—

Обозначение (номер) помещения, машино-места на плане здания, сооружения, плане этажа ММ142

Кадастровый номер —

№ п/п	Наименование характеристики	Значение характеристики
1	2	3
1	Вид объекта недвижимости (помещение, машино-место)	машино-место
2	Ранее присвоенный государственный учетный номер помещения, машино-места (кадастровый, инвентарный или условный номер)	—
3	Кадастровый номер исходного объекта недвижимости (объектов недвижимости)	—
4	Номер, тип этажа (этажей), на котором (которых) расположено помещение, машино-место	Этаж -2

ТЕХНИЧЕСКИЙ ПЛАН ЗДАНИЯ

(вид объекта недвижимости, в отношении которого подготовлен технический план, в родительном падеже)

Характеристики всех помещений, машино-мест в здании, сооружении —

кадастровый номер здания, сооружения (при наличии)

5	Адрес помещения, машино-места	Российская Федерация, Московская обл., г.о. Красногорск, д. Сабурово, ул. Заречная, д. 1, строение 1, м/м 142
	Местоположения помещения, машино-места	—
	Дополнение местоположения помещения, машино-места	—
6	Площадь помещения, машино-места (P), м²	14,0
7	Назначение помещения	—
8	Вид жилого помещения (квартира, комната (в квартире), если жилое помещение расположено в многоквартирном доме)	—
9	Вид (виды) разрешенного использования помещения	—
10	Наименование помещения	—
11	Кадастровый номер (при наличии) или обозначение на плане этажа (или поэтажном плане) квартиры, в которой расположена комната	—
12	Сведения об отнесении к общему имуществу в многоквартирном доме или к вспомогательным помещениям	—
13	Сведения об отнесении к специализированному жилищному фонду или к жилым помещениям наемного дома социального использования или наемного дома коммерческого использования	—
14	Сведения о включении помещения в единый государственный реестр объектов культурного наследия (памятников истории и культуры) народов Российской Федерации	
14.1	Регистрационный номер, вид и наименование объекта недвижимости в едином государственном реестре объектов культурного наследия (памятников истории и культуры) народов Российской Федерации либо регистрационный номер учетной карты объекта, представляющего собой историко-культурную ценность, вид и наименование выявленного объекта культурного наследия	—
14.2	Реквизиты решений Правительства Российской Федерации, органов охраны объектов культурного наследия о включении объекта недвижимости в единый государственный реестр объектов культурного наследия (памятников истории и культуры) народов Российской Федерации либо об отнесении объекта недвижимости к выявленным объектам культурного наследия, подлежащим государственной охране	—

ТЕХНИЧЕСКИЙ ПЛАН ЗДАНИЯ

(вид объекта недвижимости, в отношении которого подготовлен технический план, в родительном падеже)

Характеристики всех помещений, машино-мест в здании, сооружении —

кадастровый номер здания, сооружения (при наличии)

14.3	Реквизиты документа, на основании которого установлены требования к сохранению, содержанию и использованию объектов культурного наследия (памятников истории и культуры) народов Российской Федерации, требования к обеспечению доступа к таким объектам либо выявленному объекту культурного наследия	—
------	--	---

Обозначение (номер) помещения, машино-места на плане здания, сооружения, плане этажа ММ143

Кадастровый номер —

№ п/п	Наименование характеристики	Значение характеристики
1	2	3
1	Вид объекта недвижимости (помещение, машино-место)	машино-место
2	Ранее присвоенный государственный учетный номер помещения, машино-места (кадастровый, инвентарный или условный номер)	—
3	Кадастровый номер исходного объекта недвижимости (объектов недвижимости)	—
4	Номер, тип этажа (этажей), на котором (которых) расположено помещение, машино-место	Этаж -2
5	Адрес помещения, машино-места	Российская Федерация, Московская обл., г.о. Красногорск, д. Сабурово, ул. Заречная, д. 1, строение 1, м/м 143
	Местоположения помещения, машино-места	—
	Дополнение местоположения помещения, машино-места	—
6	Площадь помещения, машино-места (Р), м ²	14,0
7	Назначение помещения	—
8	Вид жилого помещения (квартира, комната (в квартире), если жилое помещение расположено в многоквартирном доме)	—
9	Вид (виды) разрешенного использования помещения	—
10	Наименование помещения	—
11	Кадастровый номер (при наличии) или обозначение на плане этажа (или поэтажном плане) квартиры, в которой расположена комната	—
12	Сведения об отнесении к общему имуществу в многоквартирном доме или к вспомогательным помещениям	—
13	Сведения об отнесении к специализированному жилищному фонду или к жилым помещениям наемного дома социального использования или наемного дома коммерческого использования	—
14	Сведения о включении помещения в единый государственный реестр объектов культурного наследия (памятников истории и культуры) народов Российской Федерации	—

ТЕХНИЧЕСКИЙ ПЛАН ЗДАНИЯ

(вид объекта недвижимости, в отношении которого подготовлен технический план, в родительном падеже)

Характеристики всех помещений, машино-мест в здании, сооружении —

кадастровый номер здания, сооружения (при наличии)

14.1	Регистрационный номер, вид и наименование объекта недвижимости в едином государственном реестре объектов культурного наследия (памятников истории и культуры) народов Российской Федерации либо регистрационный номер учетной карты объекта, представляющего собой историко-культурную ценность, вид и наименование выявленного объекта культурного наследия	—
14.2	Реквизиты решений Правительства Российской Федерации, органов охраны объектов культурного наследия о включении объекта недвижимости в единый государственный реестр объектов культурного наследия (памятников истории и культуры) народов Российской Федерации либо об отнесении объекта недвижимости к выявленным объектам культурного наследия, подлежащим государственной охране	—
14.3	Реквизиты документа, на основании которого установлены требования к сохранению, содержанию и использованию объектов культурного наследия (памятников истории и культуры) народов Российской Федерации, требования к обеспечению доступа к таким объектам либо выявленному объекту культурного наследия	—

Обозначение (номер) помещения, машино-места на плане здания, сооружения, плане этажа ММ144

Кадастровый номер —

№ п/п	Наименование характеристики	Значение характеристики
1	2	3
1	Вид объекта недвижимости (помещение, машино-место)	машино-место
2	Ранее присвоенный государственный учетный номер помещения, машино-места (кадастровый, инвентарный или условный номер)	—
3	Кадастровый номер исходного объекта недвижимости (объектов недвижимости)	—
4	Номер, тип этажа (этажей), на котором (которых) расположено помещение, машино-место	Этаж -2
5	Адрес помещения, машино-места	Российская Федерация, Московская обл., г.о. Красногорск, д. Сабурово, ул. Заречная, д. 1, строение 1, м/м 144
	Местоположения помещения, машино-места	—
	Дополнение местоположения помещения, машино-места	—
6	Площадь помещения, машино-места (Р), м ²	14,0
7	Назначение помещения	—
8	Вид жилого помещения (квартира, комната (в квартире), если жилое помещение расположено в многоквартирном доме)	—

ТЕХНИЧЕСКИЙ ПЛАН ЗДАНИЯ

(вид объекта недвижимости, в отношении которого подготовлен технический план, в родительном падеже)

Характеристики всех помещений, машино-мест в здании, сооружении —

кадастровый номер здания, сооружения (при наличии)

9	Вид (виды) разрешенного использования помещения	—
10	Наименование помещения	—
11	Кадастровый номер (при наличии) или обозначение на плане этажа (или поэтажном плане) квартиры, в которой расположена комната	—
12	Сведения об отнесении к общему имуществу в многоквартирном доме или к вспомогательным помещениям	—
13	Сведения об отнесении к специализированному жилищному фонду или к жилым помещениям наемного дома социального использования или наемного дома коммерческого использования	—
14	Сведения о включении помещения в единый государственный реестр объектов культурного наследия (памятников истории и культуры) народов Российской Федерации	
14.1	Регистрационный номер, вид и наименование объекта недвижимости в едином государственном реестре объектов культурного наследия (памятников истории и культуры) народов Российской Федерации либо регистрационный номер учетной карты объекта, представляющего собой историко-культурную ценность, вид и наименование выявленного объекта культурного наследия	—
14.2	Реквизиты решений Правительства Российской Федерации, органов охраны объектов культурного наследия о включении объекта недвижимости в единый государственный реестр объектов культурного наследия (памятников истории и культуры) народов Российской Федерации либо об отнесении объекта недвижимости к выявленным объектам культурного наследия, подлежащим государственной охране	—
14.3	Реквизиты документа, на основании которого установлены требования к сохранению, содержанию и использованию объектов культурного наследия (памятников истории и культуры) народов Российской Федерации, требования к обеспечению доступа к таким объектам либо выявленному объекту культурного наследия	—
Обозначение (номер) помещения, машино-места на плане здания, сооружения, плане этажа ММ145		
Кадастровый номер —		
№ п/п	Наименование характеристики	Значение характеристики
1	2	3
1	Вид объекта недвижимости (помещение, машино-место)	машино-место

ТЕХНИЧЕСКИЙ ПЛАН ЗДАНИЯ

(вид объекта недвижимости, в отношении которого подготовлен технический план, в родительном падеже)

Характеристики всех помещений, машино-мест в здании, сооружении —

кадастровый номер здания, сооружения (при наличии)

2	Ранее присвоенный государственный учетный номер помещения, машино-места (кадастровый, инвентарный или условный номер)	—
3	Кадастровый номер исходного объекта недвижимости (объектов недвижимости)	—
4	Номер, тип этажа (этажей), на котором (которых) расположено помещение, машино-место	Этаж -2
5	Адрес помещения, машино-места	Российская Федерация, Московская обл., г.о. Красногорск, д. Сабурово, ул. Заречная, д. 1, строение 1, м/м 145
	Местоположения помещения, машино-места	—
	Дополнение местоположения помещения, машино-места	—
6	Площадь помещения, машино-места (P), м ²	12,5
7	Назначение помещения	—
8	Вид жилого помещения (квартира, комната (в квартире), если жилое помещение расположено в многоквартирном доме)	—
9	Вид (виды) разрешенного использования помещения	—
10	Наименование помещения	—
11	Кадастровый номер (при наличии) или обозначение на плане этажа (или поэтажном плане) квартиры, в которой расположена комната	—
12	Сведения об отнесении к общему имуществу в многоквартирном доме или к вспомогательным помещениям	—
13	Сведения об отнесении к специализированному жилищному фонду или к жилым помещениям наемного дома социального использования или наемного дома коммерческого использования	—
14	Сведения о включении помещения в единый государственный реестр объектов культурного наследия (памятников истории и культуры) народов Российской Федерации	—
14.1	Регистрационный номер, вид и наименование объекта недвижимости в едином государственном реестре объектов культурного наследия (памятников истории и культуры) народов Российской Федерации либо регистрационный номер учетной карты объекта, представляющего собой историко-культурную ценность, вид и наименование выявленного объекта культурного наследия	—

ТЕХНИЧЕСКИЙ ПЛАН ЗДАНИЯ

(вид объекта недвижимости, в отношении которого подготовлен технический план, в родительном падеже)

Характеристики всех помещений, машино-мест в здании, сооружении —

кадастровый номер здания, сооружения (при наличии)

14.2	Реквизиты решений Правительства Российской Федерации, органов охраны объектов культурного наследия о включении объекта недвижимости в единый государственный реестр объектов культурного наследия (памятников истории и культуры) народов Российской Федерации либо об отнесении объекта недвижимости к выявленным объектам культурного наследия, подлежащим государственной охране	—
14.3	Реквизиты документа, на основании которого установлены требования к сохранению, содержанию и использованию объектов культурного наследия (памятников истории и культуры) народов Российской Федерации, требования к обеспечению доступа к таким объектам либо выявленному объекту культурного наследия	—

Обозначение (номер) помещения, машино-места на плане здания, сооружения, плане этажа ММ146

Кадастровый номер —

№ п/п	Наименование характеристики	Значение характеристики
1	2	3
1	Вид объекта недвижимости (помещение, машино-место)	машино-место
2	Ранее присвоенный государственный учетный номер помещения, машино-места (кадастровый, инвентарный или условный номер)	—
3	Кадастровый номер исходного объекта недвижимости (объектов недвижимости)	—
4	Номер, тип этажа (этажей), на котором (которых) расположено помещение, машино-место	Этаж -2
5	Адрес помещения, машино-места	Российская Федерация, Московская обл., г.о. Красногорск, д. Сабурово, ул. Заречная, д. 1, строение 1, м/м 146
	Местоположения помещения, машино-места	—
	Дополнение местоположения помещения, машино-места	—
6	Площадь помещения, машино-места (Р), м ²	13,8
7	Назначение помещения	—
8	Вид жилого помещения (квартира, комната (в квартире), если жилое помещение расположено в многоквартирном доме)	—
9	Вид (виды) разрешенного использования помещения	—
10	Наименование помещения	—
11	Кадастровый номер (при наличии) или обозначение на плане этажа (или поэтажном плане) квартиры, в которой расположена комната	—

ТЕХНИЧЕСКИЙ ПЛАН ЗДАНИЯ

(вид объекта недвижимости, в отношении которого подготовлен технический план, в родительном падеже)

Характеристики всех помещений, машино-мест в здании, сооружении —

кадастровый номер здания, сооружения (при наличии)

12	Сведения об отнесении к общему имуществу в многоквартирном доме или к вспомогательным помещениям	—
13	Сведения об отнесении к специализированному жилищному фонду или к жилым помещениям наемного дома социального использования или наемного дома коммерческого использования	—
14	Сведения о включении помещения в единый государственный реестр объектов культурного наследия (памятников истории и культуры) народов Российской Федерации	
14.1	Регистрационный номер, вид и наименование объекта недвижимости в едином государственном реестре объектов культурного наследия (памятников истории и культуры) народов Российской Федерации либо регистрационный номер учетной карты объекта, представляющего собой историко-культурную ценность, вид и наименование выявленного объекта культурного наследия	—
14.2	Реквизиты решений Правительства Российской Федерации, органов охраны объектов культурного наследия о включении объекта недвижимости в единый государственный реестр объектов культурного наследия (памятников истории и культуры) народов Российской Федерации либо об отнесении объекта недвижимости к выявленным объектам культурного наследия, подлежащим государственной охране	—
14.3	Реквизиты документа, на основании которого установлены требования к сохранению, содержанию и использованию объектов культурного наследия (памятников истории и культуры) народов Российской Федерации, требования к обеспечению доступа к таким объектам либо выявленному объекту культурного наследия	—

Обозначение (номер) помещения, машино-места на плане здания, сооружения, плане этажа ММ147

Кадастровый номер —

№ п/п	Наименование характеристики	Значение характеристики
1	2	3
1	Вид объекта недвижимости (помещение, машино-место)	машино-место
2	Ранее присвоенный государственный учетный номер помещения, машино-места (кадастровый, инвентарный или условный номер)	—
3	Кадастровый номер исходного объекта недвижимости (объектов недвижимости)	—
4	Номер, тип этажа (этажей), на котором (которых) расположено помещение, машино-место	Этаж -2

ТЕХНИЧЕСКИЙ ПЛАН ЗДАНИЯ

(вид объекта недвижимости, в отношении которого подготовлен технический план, в родительном падеже)

Характеристики всех помещений, машино-мест в здании, сооружении —

кадастровый номер здания, сооружения (при наличии)

5	Адрес помещения, машино-места	Российская Федерация, Московская обл., г.о. Красногорск, д. Сабурово, ул. Заречная, д. 1, строение 1, м/м 147
	Местоположения помещения, машино-места	—
	Дополнение местоположения помещения, машино-места	—
6	Площадь помещения, машино-места (P), м²	13,8
7	Назначение помещения	—
8	Вид жилого помещения (квартира, комната (в квартире), если жилое помещение расположено в многоквартирном доме	—
9	Вид (виды) разрешенного использования помещения	—
10	Наименование помещения	—
11	Кадастровый номер (при наличии) или обозначение на плане этажа (или поэтажном плане) квартиры, в которой расположена комната	—
12	Сведения об отнесении к общему имуществу в многоквартирном доме или к вспомогательным помещениям	—
13	Сведения об отнесении к специализированному жилищному фонду или к жилым помещениям наемного дома социального использования или наемного дома коммерческого использования	—
14	Сведения о включении помещения в единый государственный реестр объектов культурного наследия (памятников истории и культуры) народов Российской Федерации	
14.1	Регистрационный номер, вид и наименование объекта недвижимости в едином государственном реестре объектов культурного наследия (памятников истории и культуры) народов Российской Федерации либо регистрационный номер учетной карты объекта, представляющего собой историко-культурную ценность, вид и наименование выявленного объекта культурного наследия	—
14.2	Реквизиты решений Правительства Российской Федерации, органов охраны объектов культурного наследия о включении объекта недвижимости в единый государственный реестр объектов культурного наследия (памятников истории и культуры) народов Российской Федерации либо об отнесении объекта недвижимости к выявленным объектам культурного наследия, подлежащим государственной охране	—

ТЕХНИЧЕСКИЙ ПЛАН ЗДАНИЯ

(вид объекта недвижимости, в отношении которого подготовлен технический план, в родительном падеже)

Характеристики всех помещений, машино-мест в здании, сооружении —

кадастровый номер здания, сооружения (при наличии)

14.3	Реквизиты документа, на основании которого установлены требования к сохранению, содержанию и использованию объектов культурного наследия (памятников истории и культуры) народов Российской Федерации, требования к обеспечению доступа к таким объектам либо выявленному объекту культурного наследия	—
------	--	---

Обозначение (номер) помещения, машино-места на плане здания, сооружения, плане этажа ММ148

Кадастровый номер —

№ п/п	Наименование характеристики	Значение характеристики
1	2	3
1	Вид объекта недвижимости (помещение, машино-место)	машино-место
2	Ранее присвоенный государственный учетный номер помещения, машино-места (кадастровый, инвентарный или условный номер)	—
3	Кадастровый номер исходного объекта недвижимости (объектов недвижимости)	—
4	Номер, тип этажа (этажей), на котором (которых) расположено помещение, машино-место	Этаж -2
5	Адрес помещения, машино-места	Российская Федерация, Московская обл., г.о. Красногорск, д. Сабурово, ул. Заречная, д. 1, строение 1, м/м 148
	Местоположения помещения, машино-места	—
	Дополнение местоположения помещения, машино-места	—
6	Площадь помещения, машино-места (Р), м ²	13,8
7	Назначение помещения	—
8	Вид жилого помещения (квартира, комната (в квартире), если жилое помещение расположено в многоквартирном доме)	—
9	Вид (виды) разрешенного использования помещения	—
10	Наименование помещения	—
11	Кадастровый номер (при наличии) или обозначение на плане этажа (или поэтажном плане) квартиры, в которой расположена комната	—
12	Сведения об отнесении к общему имуществу в многоквартирном доме или к вспомогательным помещениям	—
13	Сведения об отнесении к специализированному жилищному фонду или к жилым помещениям наемного дома социального использования или наемного дома коммерческого использования	—
14	Сведения о включении помещения в единый государственный реестр объектов культурного наследия (памятников истории и культуры) народов Российской Федерации	—

ТЕХНИЧЕСКИЙ ПЛАН ЗДАНИЯ

(вид объекта недвижимости, в отношении которого подготовлен технический план, в родительном падеже)

Характеристики всех помещений, машино-мест в здании, сооружении —

кадастровый номер здания, сооружения (при наличии)

14.1	Регистрационный номер, вид и наименование объекта недвижимости в едином государственном реестре объектов культурного наследия (памятников истории и культуры) народов Российской Федерации либо регистрационный номер учетной карты объекта, представляющего собой историко-культурную ценность, вид и наименование выявленного объекта культурного наследия	—
14.2	Реквизиты решений Правительства Российской Федерации, органов охраны объектов культурного наследия о включении объекта недвижимости в единый государственный реестр объектов культурного наследия (памятников истории и культуры) народов Российской Федерации либо об отнесении объекта недвижимости к выявленным объектам культурного наследия, подлежащим государственной охране	—
14.3	Реквизиты документа, на основании которого установлены требования к сохранению, содержанию и использованию объектов культурного наследия (памятников истории и культуры) народов Российской Федерации, требования к обеспечению доступа к таким объектам либо выявленному объекту культурного наследия	—

Обозначение (номер) помещения, машино-места на плане здания, сооружения, плане этажа ММ149

Кадастровый номер —

№ п/п	Наименование характеристики	Значение характеристики
1	2	3
1	Вид объекта недвижимости (помещение, машино-место)	машино-место
2	Ранее присвоенный государственный учетный номер помещения, машино-места (кадастровый, инвентарный или условный номер)	—
3	Кадастровый номер исходного объекта недвижимости (объектов недвижимости)	—
4	Номер, тип этажа (этажей), на котором (которых) расположено помещение, машино-место	Этаж -2
5	Адрес помещения, машино-места	Российская Федерация, Московская обл., г.о. Красногорск, д. Сабурово, ул. Заречная, д. 1, строение 1, м/м 149
	Местоположения помещения, машино-места	—
	Дополнение местоположения помещения, машино-места	—
6	Площадь помещения, машино-места (Р), м ²	13,8
7	Назначение помещения	—
8	Вид жилого помещения (квартира, комната (в квартире), если жилое помещение расположено в многоквартирном доме)	—

ТЕХНИЧЕСКИЙ ПЛАН ЗДАНИЯ

(вид объекта недвижимости, в отношении которого подготовлен технический план, в родительном падеже)

Характеристики всех помещений, машино-мест в здании, сооружении —

кадастровый номер здания, сооружения (при наличии)

9	Вид (виды) разрешенного использования помещения	—
10	Наименование помещения	—
11	Кадастровый номер (при наличии) или обозначение на плане этажа (или поэтажном плане) квартиры, в которой расположена комната	—
12	Сведения об отнесении к общему имуществу в многоквартирном доме или к вспомогательным помещениям	—
13	Сведения об отнесении к специализированному жилищному фонду или к жилым помещениям наемного дома социального использования или наемного дома коммерческого использования	—
14	Сведения о включении помещения в единый государственный реестр объектов культурного наследия (памятников истории и культуры) народов Российской Федерации	
14.1	Регистрационный номер, вид и наименование объекта недвижимости в едином государственном реестре объектов культурного наследия (памятников истории и культуры) народов Российской Федерации либо регистрационный номер учетной карты объекта, представляющего собой историко-культурную ценность, вид и наименование выявленного объекта культурного наследия	—
14.2	Реквизиты решений Правительства Российской Федерации, органов охраны объектов культурного наследия о включении объекта недвижимости в единый государственный реестр объектов культурного наследия (памятников истории и культуры) народов Российской Федерации либо об отнесении объекта недвижимости к выявленным объектам культурного наследия, подлежащим государственной охране	—
14.3	Реквизиты документа, на основании которого установлены требования к сохранению, содержанию и использованию объектов культурного наследия (памятников истории и культуры) народов Российской Федерации, требования к обеспечению доступа к таким объектам либо выявленному объекту культурного наследия	—
Обозначение (номер) помещения, машино-места на плане здания, сооружения, плане этажа ММ150		
Кадастровый номер —		
№ п/п	Наименование характеристики	Значение характеристики
1	2	3
1	Вид объекта недвижимости (помещение, машино-место)	машино-место

ТЕХНИЧЕСКИЙ ПЛАН ЗДАНИЯ

(вид объекта недвижимости, в отношении которого подготовлен технический план, в родительном падеже)

Характеристики всех помещений, машино-мест в здании, сооружении —

кадастровый номер здания, сооружения (при наличии)

2	Ранее присвоенный государственный учетный номер помещения, машино-места (кадастровый, инвентарный или условный номер)	—
3	Кадастровый номер исходного объекта недвижимости (объектов недвижимости)	—
4	Номер, тип этажа (этажей), на котором (которых) расположено помещение, машино-место	Этаж -2
5	Адрес помещения, машино-места	Российская Федерация, Московская обл., г.о. Красногорск, д. Сабурово, ул. Заречная, д. 1, строение 1, м/м 150
	Местоположения помещения, машино-места	—
	Дополнение местоположения помещения, машино-места	—
6	Площадь помещения, машино-места (P), м ²	12,7
7	Назначение помещения	—
8	Вид жилого помещения (квартира, комната (в квартире), если жилое помещение расположено в многоквартирном доме)	—
9	Вид (виды) разрешенного использования помещения	—
10	Наименование помещения	—
11	Кадастровый номер (при наличии) или обозначение на плане этажа (или поэтажном плане) квартиры, в которой расположена комната	—
12	Сведения об отнесении к общему имуществу в многоквартирном доме или к вспомогательным помещениям	—
13	Сведения об отнесении к специализированному жилищному фонду или к жилым помещениям наемного дома социального использования или наемного дома коммерческого использования	—
14	Сведения о включении помещения в единый государственный реестр объектов культурного наследия (памятников истории и культуры) народов Российской Федерации	—
14.1	Регистрационный номер, вид и наименование объекта недвижимости в едином государственном реестре объектов культурного наследия (памятников истории и культуры) народов Российской Федерации либо регистрационный номер учетной карты объекта, представляющего собой историко-культурную ценность, вид и наименование выявленного объекта культурного наследия	—

ТЕХНИЧЕСКИЙ ПЛАН ЗДАНИЯ

(вид объекта недвижимости, в отношении которого подготовлен технический план, в родительном падеже)

Характеристики всех помещений, машино-мест в здании, сооружении —

кадастровый номер здания, сооружения (при наличии)

14.2	Реквизиты решений Правительства Российской Федерации, органов охраны объектов культурного наследия о включении объекта недвижимости в единый государственный реестр объектов культурного наследия (памятников истории и культуры) народов Российской Федерации либо об отнесении объекта недвижимости к выявленным объектам культурного наследия, подлежащим государственной охране	—
14.3	Реквизиты документа, на основании которого установлены требования к сохранению, содержанию и использованию объектов культурного наследия (памятников истории и культуры) народов Российской Федерации, требования к обеспечению доступа к таким объектам либо выявленному объекту культурного наследия	—

Обозначение (номер) помещения, машино-места на плане здания, сооружения, плане этажа ММ151

Кадастровый номер —

№ п/п	Наименование характеристики	Значение характеристики
1	2	3
1	Вид объекта недвижимости (помещение, машино-место)	машино-место
2	Ранее присвоенный государственный учетный номер помещения, машино-места (кадастровый, инвентарный или условный номер)	—
3	Кадастровый номер исходного объекта недвижимости (объектов недвижимости)	—
4	Номер, тип этажа (этажей), на котором (которых) расположено помещение, машино-место	Этаж -2
5	Адрес помещения, машино-места	Российская Федерация, Московская обл., г.о. Красногорск, д. Сабурово, ул. Заречная, д. 1, строение 1, м/м 151
	Местоположения помещения, машино-места	—
	Дополнение местоположения помещения, машино-места	—
6	Площадь помещения, машино-места (P), м ²	13,8
7	Назначение помещения	—
8	Вид жилого помещения (квартира, комната (в квартире), если жилое помещение расположено в многоквартирном доме)	—
9	Вид (виды) разрешенного использования помещения	—
10	Наименование помещения	—
11	Кадастровый номер (при наличии) или обозначение на плане этажа (или поэтажном плане) квартиры, в которой расположена комната	—

ТЕХНИЧЕСКИЙ ПЛАН ЗДАНИЯ

(вид объекта недвижимости, в отношении которого подготовлен технический план, в родительном падеже)

Характеристики всех помещений, машино-мест в здании, сооружении —

кадастровый номер здания, сооружения (при наличии)

12	Сведения об отнесении к общему имуществу в многоквартирном доме или к вспомогательным помещениям	—
13	Сведения об отнесении к специализированному жилищному фонду или к жилым помещениям наемного дома социального использования или наемного дома коммерческого использования	—
14	Сведения о включении помещения в единый государственный реестр объектов культурного наследия (памятников истории и культуры) народов Российской Федерации	
14.1	Регистрационный номер, вид и наименование объекта недвижимости в едином государственном реестре объектов культурного наследия (памятников истории и культуры) народов Российской Федерации либо регистрационный номер учетной карты объекта, представляющего собой историко-культурную ценность, вид и наименование выявленного объекта культурного наследия	—
14.2	Реквизиты решений Правительства Российской Федерации, органов охраны объектов культурного наследия о включении объекта недвижимости в единый государственный реестр объектов культурного наследия (памятников истории и культуры) народов Российской Федерации либо об отнесении объекта недвижимости к выявленным объектам культурного наследия, подлежащим государственной охране	—
14.3	Реквизиты документа, на основании которого установлены требования к сохранению, содержанию и использованию объектов культурного наследия (памятников истории и культуры) народов Российской Федерации, требования к обеспечению доступа к таким объектам либо выявленному объекту культурного наследия	—

Обозначение (номер) помещения, машино-места на плане здания, сооружения, плане этажа ММ152

Кадастровый номер —

№ п/п	Наименование характеристики	Значение характеристики
1	2	3
1	Вид объекта недвижимости (помещение, машино-место)	машино-место
2	Ранее присвоенный государственный учетный номер помещения, машино-места (кадастровый, инвентарный или условный номер)	—
3	Кадастровый номер исходного объекта недвижимости (объектов недвижимости)	—
4	Номер, тип этажа (этажей), на котором (которых) расположено помещение, машино-место	Этаж -2

ТЕХНИЧЕСКИЙ ПЛАН ЗДАНИЯ

(вид объекта недвижимости, в отношении которого подготовлен технический план, в родительном падеже)

Характеристики всех помещений, машино-мест в здании, сооружении —

кадастровый номер здания, сооружения (при наличии)

5	Адрес помещения, машино-места	Российская Федерация, Московская обл., г.о. Красногорск, д. Сабурово, ул. Заречная, д. 1, строение 1, м/м 152
	Местоположения помещения, машино-места	—
	Дополнение местоположения помещения, машино-места	—
6	Площадь помещения, машино-места (P), м²	13,8
7	Назначение помещения	—
8	Вид жилого помещения (квартира, комната (в квартире), если жилое помещение расположено в многоквартирном доме	—
9	Вид (виды) разрешенного использования помещения	—
10	Наименование помещения	—
11	Кадастровый номер (при наличии) или обозначение на плане этажа (или поэтажном плане) квартиры, в которой расположена комната	—
12	Сведения об отнесении к общему имуществу в многоквартирном доме или к вспомогательным помещениям	—
13	Сведения об отнесении к специализированному жилищному фонду или к жилым помещениям наемного дома социального использования или наемного дома коммерческого использования	—
14	Сведения о включении помещения в единый государственный реестр объектов культурного наследия (памятников истории и культуры) народов Российской Федерации	
14.1	Регистрационный номер, вид и наименование объекта недвижимости в едином государственном реестре объектов культурного наследия (памятников истории и культуры) народов Российской Федерации либо регистрационный номер учетной карты объекта, представляющего собой историко-культурную ценность, вид и наименование выявленного объекта культурного наследия	—
14.2	Реквизиты решений Правительства Российской Федерации, органов охраны объектов культурного наследия о включении объекта недвижимости в единый государственный реестр объектов культурного наследия (памятников истории и культуры) народов Российской Федерации либо об отнесении объекта недвижимости к выявленным объектам культурного наследия, подлежащим государственной охране	—

ТЕХНИЧЕСКИЙ ПЛАН ЗДАНИЯ

(вид объекта недвижимости, в отношении которого подготовлен технический план, в родительном падеже)

Характеристики всех помещений, машино-мест в здании, сооружении —

кадастровый номер здания, сооружения (при наличии)

14.3	Реквизиты документа, на основании которого установлены требования к сохранению, содержанию и использованию объектов культурного наследия (памятников истории и культуры) народов Российской Федерации, требования к обеспечению доступа к таким объектам либо выявленному объекту культурного наследия	—
------	--	---

Обозначение (номер) помещения, машино-места на плане здания, сооружения, плане этажа ММ153

Кадастровый номер —

№ п/п	Наименование характеристики	Значение характеристики
1	2	3
1	Вид объекта недвижимости (помещение, машино-место)	машино-место
2	Ранее присвоенный государственный учетный номер помещения, машино-места (кадастровый, инвентарный или условный номер)	—
3	Кадастровый номер исходного объекта недвижимости (объектов недвижимости)	—
4	Номер, тип этажа (этажей), на котором (которых) расположено помещение, машино-место	Этаж -2
5	Адрес помещения, машино-места	Российская Федерация, Московская обл., г.о. Красногорск, д. Сабурово, ул. Заречная, д. 1, строение 1, м/м 153
	Местоположения помещения, машино-места	—
	Дополнение местоположения помещения, машино-места	—
6	Площадь помещения, машино-места (Р), м ²	13,8
7	Назначение помещения	—
8	Вид жилого помещения (квартира, комната (в квартире), если жилое помещение расположено в многоквартирном доме)	—
9	Вид (виды) разрешенного использования помещения	—
10	Наименование помещения	—
11	Кадастровый номер (при наличии) или обозначение на плане этажа (или поэтажном плане) квартиры, в которой расположена комната	—
12	Сведения об отнесении к общему имуществу в многоквартирном доме или к вспомогательным помещениям	—
13	Сведения об отнесении к специализированному жилищному фонду или к жилым помещениям наемного дома социального использования или наемного дома коммерческого использования	—
14	Сведения о включении помещения в единый государственный реестр объектов культурного наследия (памятников истории и культуры) народов Российской Федерации	—

ТЕХНИЧЕСКИЙ ПЛАН ЗДАНИЯ

(вид объекта недвижимости, в отношении которого подготовлен технический план, в родительном падеже)

Характеристики всех помещений, машино-мест в здании, сооружении —

кадастровый номер здания, сооружения (при наличии)

14.1	Регистрационный номер, вид и наименование объекта недвижимости в едином государственном реестре объектов культурного наследия (памятников истории и культуры) народов Российской Федерации либо регистрационный номер учетной карты объекта, представляющего собой историко-культурную ценность, вид и наименование выявленного объекта культурного наследия	—
14.2	Реквизиты решений Правительства Российской Федерации, органов охраны объектов культурного наследия о включении объекта недвижимости в единый государственный реестр объектов культурного наследия (памятников истории и культуры) народов Российской Федерации либо об отнесении объекта недвижимости к выявленным объектам культурного наследия, подлежащим государственной охране	—
14.3	Реквизиты документа, на основании которого установлены требования к сохранению, содержанию и использованию объектов культурного наследия (памятников истории и культуры) народов Российской Федерации, требования к обеспечению доступа к таким объектам либо выявленному объекту культурного наследия	—

Обозначение (номер) помещения, машино-места на плане здания, сооружения, плане этажа ММ154

Кадастровый номер —

№ п/п	Наименование характеристики	Значение характеристики
1	2	3
1	Вид объекта недвижимости (помещение, машино-место)	машино-место
2	Ранее присвоенный государственный учетный номер помещения, машино-места (кадастровый, инвентарный или условный номер)	—
3	Кадастровый номер исходного объекта недвижимости (объектов недвижимости)	—
4	Номер, тип этажа (этажей), на котором (которых) расположено помещение, машино-место	Этаж -2
5	Адрес помещения, машино-места	Российская Федерация, Московская обл., г.о. Красногорск, д. Сабурово, ул. Заречная, д. 1, строение 1, м/м 154
	Местоположения помещения, машино-места	—
	Дополнение местоположения помещения, машино-места	—
6	Площадь помещения, машино-места (Р), м ²	13,8
7	Назначение помещения	—
8	Вид жилого помещения (квартира, комната (в квартире), если жилое помещение расположено в многоквартирном доме)	—

ТЕХНИЧЕСКИЙ ПЛАН ЗДАНИЯ

(вид объекта недвижимости, в отношении которого подготовлен технический план, в родительном падеже)

Характеристики всех помещений, машино-мест в здании, сооружении —

кадастровый номер здания, сооружения (при наличии)

9	Вид (виды) разрешенного использования помещения	—
10	Наименование помещения	—
11	Кадастровый номер (при наличии) или обозначение на плане этажа (или поэтажном плане) квартиры, в которой расположена комната	—
12	Сведения об отнесении к общему имуществу в многоквартирном доме или к вспомогательным помещениям	—
13	Сведения об отнесении к специализированному жилищному фонду или к жилым помещениям наемного дома социального использования или наемного дома коммерческого использования	—
14	Сведения о включении помещения в единый государственный реестр объектов культурного наследия (памятников истории и культуры) народов Российской Федерации	
14.1	Регистрационный номер, вид и наименование объекта недвижимости в едином государственном реестре объектов культурного наследия (памятников истории и культуры) народов Российской Федерации либо регистрационный номер учетной карты объекта, представляющего собой историко-культурную ценность, вид и наименование выявленного объекта культурного наследия	—
14.2	Реквизиты решений Правительства Российской Федерации, органов охраны объектов культурного наследия о включении объекта недвижимости в единый государственный реестр объектов культурного наследия (памятников истории и культуры) народов Российской Федерации либо об отнесении объекта недвижимости к выявленным объектам культурного наследия, подлежащим государственной охране	—
14.3	Реквизиты документа, на основании которого установлены требования к сохранению, содержанию и использованию объектов культурного наследия (памятников истории и культуры) народов Российской Федерации, требования к обеспечению доступа к таким объектам либо выявленному объекту культурного наследия	—
Обозначение (номер) помещения, машино-места на плане здания, сооружения, плане этажа ММ155		
Кадастровый номер —		
№ п/п	Наименование характеристики	Значение характеристики
1	2	3
1	Вид объекта недвижимости (помещение, машино-место)	машино-место

ТЕХНИЧЕСКИЙ ПЛАН ЗДАНИЯ

(вид объекта недвижимости, в отношении которого подготовлен технический план, в родительном падеже)

Характеристики всех помещений, машино-мест в здании, сооружении —

кадастровый номер здания, сооружения (при наличии)

2	Ранее присвоенный государственный учетный номер помещения, машино-места (кадастровый, инвентарный или условный номер)	—
3	Кадастровый номер исходного объекта недвижимости (объектов недвижимости)	—
4	Номер, тип этажа (этажей), на котором (которых) расположено помещение, машино-место	Этаж -2
5	Адрес помещения, машино-места	Российская Федерация, Московская обл., г.о. Красногорск, д. Сабурово, ул. Заречная, д. 1, строение 1, м/м 155
	Местоположения помещения, машино-места	—
	Дополнение местоположения помещения, машино-места	—
6	Площадь помещения, машино-места (P), м ²	13,8
7	Назначение помещения	—
8	Вид жилого помещения (квартира, комната (в квартире), если жилое помещение расположено в многоквартирном доме)	—
9	Вид (виды) разрешенного использования помещения	—
10	Наименование помещения	—
11	Кадастровый номер (при наличии) или обозначение на плане этажа (или поэтажном плане) квартиры, в которой расположена комната	—
12	Сведения об отнесении к общему имуществу в многоквартирном доме или к вспомогательным помещениям	—
13	Сведения об отнесении к специализированному жилищному фонду или к жилым помещениям наемного дома социального использования или наемного дома коммерческого использования	—
14	Сведения о включении помещения в единый государственный реестр объектов культурного наследия (памятников истории и культуры) народов Российской Федерации	—
14.1	Регистрационный номер, вид и наименование объекта недвижимости в едином государственном реестре объектов культурного наследия (памятников истории и культуры) народов Российской Федерации либо регистрационный номер учетной карты объекта, представляющего собой историко-культурную ценность, вид и наименование выявленного объекта культурного наследия	—

ТЕХНИЧЕСКИЙ ПЛАН ЗДАНИЯ

(вид объекта недвижимости, в отношении которого подготовлен технический план, в родительном падеже)

Характеристики всех помещений, машино-мест в здании, сооружении —

кадастровый номер здания, сооружения (при наличии)

14.2	Реквизиты решений Правительства Российской Федерации, органов охраны объектов культурного наследия о включении объекта недвижимости в единый государственный реестр объектов культурного наследия (памятников истории и культуры) народов Российской Федерации либо об отнесении объекта недвижимости к выявленным объектам культурного наследия, подлежащим государственной охране	—
14.3	Реквизиты документа, на основании которого установлены требования к сохранению, содержанию и использованию объектов культурного наследия (памятников истории и культуры) народов Российской Федерации, требования к обеспечению доступа к таким объектам либо выявленному объекту культурного наследия	—

Обозначение (номер) помещения, машино-места на плане здания, сооружения, плане этажа ММ156

Кадастровый номер —

№ п/п	Наименование характеристики	Значение характеристики
1	2	3
1	Вид объекта недвижимости (помещение, машино-место)	машино-место
2	Ранее присвоенный государственный учетный номер помещения, машино-места (кадастровый, инвентарный или условный номер)	—
3	Кадастровый номер исходного объекта недвижимости (объектов недвижимости)	—
4	Номер, тип этажа (этажей), на котором (которых) расположено помещение, машино-место	Этаж -2
5	Адрес помещения, машино-места	Российская Федерация, Московская обл., г.о. Красногорск, д. Сабурово, ул. Заречная, д. 1, строение 1, м/м 156
	Местоположения помещения, машино-места	—
	Дополнение местоположения помещения, машино-места	—
6	Площадь помещения, машино-места (Р), м ²	13,8
7	Назначение помещения	—
8	Вид жилого помещения (квартира, комната (в квартире), если жилое помещение расположено в многоквартирном доме)	—
9	Вид (виды) разрешенного использования помещения	—
10	Наименование помещения	—
11	Кадастровый номер (при наличии) или обозначение на плане этажа (или поэтажном плане) квартиры, в которой расположена комната	—

ТЕХНИЧЕСКИЙ ПЛАН ЗДАНИЯ

(вид объекта недвижимости, в отношении которого подготовлен технический план, в родительном падеже)

Характеристики всех помещений, машино-мест в здании, сооружении —

кадастровый номер здания, сооружения (при наличии)

12	Сведения об отнесении к общему имуществу в многоквартирном доме или к вспомогательным помещениям	—
13	Сведения об отнесении к специализированному жилищному фонду или к жилым помещениям наемного дома социального использования или наемного дома коммерческого использования	—
14	Сведения о включении помещения в единый государственный реестр объектов культурного наследия (памятников истории и культуры) народов Российской Федерации	
14.1	Регистрационный номер, вид и наименование объекта недвижимости в едином государственном реестре объектов культурного наследия (памятников истории и культуры) народов Российской Федерации либо регистрационный номер учетной карты объекта, представляющего собой историко-культурную ценность, вид и наименование выявленного объекта культурного наследия	—
14.2	Реквизиты решений Правительства Российской Федерации, органов охраны объектов культурного наследия о включении объекта недвижимости в единый государственный реестр объектов культурного наследия (памятников истории и культуры) народов Российской Федерации либо об отнесении объекта недвижимости к выявленным объектам культурного наследия, подлежащим государственной охране	—
14.3	Реквизиты документа, на основании которого установлены требования к сохранению, содержанию и использованию объектов культурного наследия (памятников истории и культуры) народов Российской Федерации, требования к обеспечению доступа к таким объектам либо выявленному объекту культурного наследия	—

Обозначение (номер) помещения, машино-места на плане здания, сооружения, плане этажа ММ157

Кадастровый номер —

№ п/п	Наименование характеристики	Значение характеристики
1	2	3
1	Вид объекта недвижимости (помещение, машино-место)	машино-место
2	Ранее присвоенный государственный учетный номер помещения, машино-места (кадастровый, инвентарный или условный номер)	—
3	Кадастровый номер исходного объекта недвижимости (объектов недвижимости)	—
4	Номер, тип этажа (этажей), на котором (которых) расположено помещение, машино-место	Этаж -2

ТЕХНИЧЕСКИЙ ПЛАН ЗДАНИЯ

(вид объекта недвижимости, в отношении которого подготовлен технический план, в родительном падеже)

Характеристики всех помещений, машино-мест в здании, сооружении —

кадастровый номер здания, сооружения (при наличии)

5	Адрес помещения, машино-места	Российская Федерация, Московская обл., г.о. Красногорск, д. Сабурово, ул. Заречная, д. 1, строение 1, м/м 157
	Местоположения помещения, машино-места	—
	Дополнение местоположения помещения, машино-места	—
6	Площадь помещения, машино-места (P), м²	14,0
7	Назначение помещения	—
8	Вид жилого помещения (квартира, комната (в квартире), если жилое помещение расположено в многоквартирном доме	—
9	Вид (виды) разрешенного использования помещения	—
10	Наименование помещения	—
11	Кадастровый номер (при наличии) или обозначение на плане этажа (или поэтажном плане) квартиры, в которой расположена комната	—
12	Сведения об отнесении к общему имуществу в многоквартирном доме или к вспомогательным помещениям	—
13	Сведения об отнесении к специализированному жилищному фонду или к жилым помещениям наемного дома социального использования или наемного дома коммерческого использования	—
14	Сведения о включении помещения в единый государственный реестр объектов культурного наследия (памятников истории и культуры) народов Российской Федерации	
14.1	Регистрационный номер, вид и наименование объекта недвижимости в едином государственном реестре объектов культурного наследия (памятников истории и культуры) народов Российской Федерации либо регистрационный номер учетной карты объекта, представляющего собой историко-культурную ценность, вид и наименование выявленного объекта культурного наследия	—
14.2	Реквизиты решений Правительства Российской Федерации, органов охраны объектов культурного наследия о включении объекта недвижимости в единый государственный реестр объектов культурного наследия (памятников истории и культуры) народов Российской Федерации либо об отнесении объекта недвижимости к выявленным объектам культурного наследия, подлежащим государственной охране	—

ТЕХНИЧЕСКИЙ ПЛАН ЗДАНИЯ

(вид объекта недвижимости, в отношении которого подготовлен технический план, в родительном падеже)

Характеристики всех помещений, машино-мест в здании, сооружении —

кадастровый номер здания, сооружения (при наличии)

14.3	Реквизиты документа, на основании которого установлены требования к сохранению, содержанию и использованию объектов культурного наследия (памятников истории и культуры) народов Российской Федерации, требования к обеспечению доступа к таким объектам либо выявленному объекту культурного наследия	—
------	--	---

Обозначение (номер) помещения, машино-места на плане здания, сооружения, плане этажа ММ158

Кадастровый номер —

№ п/п	Наименование характеристики	Значение характеристики
1	2	3
1	Вид объекта недвижимости (помещение, машино-место)	машино-место
2	Ранее присвоенный государственный учетный номер помещения, машино-места (кадастровый, инвентарный или условный номер)	—
3	Кадастровый номер исходного объекта недвижимости (объектов недвижимости)	—
4	Номер, тип этажа (этажей), на котором (которых) расположено помещение, машино-место	Этаж -2
5	Адрес помещения, машино-места	Российская Федерация, Московская обл., г.о. Красногорск, д. Сабурово, ул. Заречная, д. 1, строение 1, м/м 158
	Местоположения помещения, машино-места	—
	Дополнение местоположения помещения, машино-места	—
6	Площадь помещения, машино-места (Р), м ²	14,0
7	Назначение помещения	—
8	Вид жилого помещения (квартира, комната (в квартире), если жилое помещение расположено в многоквартирном доме)	—
9	Вид (виды) разрешенного использования помещения	—
10	Наименование помещения	—
11	Кадастровый номер (при наличии) или обозначение на плане этажа (или поэтажном плане) квартиры, в которой расположена комната	—
12	Сведения об отнесении к общему имуществу в многоквартирном доме или к вспомогательным помещениям	—
13	Сведения об отнесении к специализированному жилищному фонду или к жилым помещениям наемного дома социального использования или наемного дома коммерческого использования	—
14	Сведения о включении помещения в единый государственный реестр объектов культурного наследия (памятников истории и культуры) народов Российской Федерации	—

ТЕХНИЧЕСКИЙ ПЛАН ЗДАНИЯ

(вид объекта недвижимости, в отношении которого подготовлен технический план, в родительном падеже)

Характеристики всех помещений, машино-мест в здании, сооружении —

кадастровый номер здания, сооружения (при наличии)

14.1	Регистрационный номер, вид и наименование объекта недвижимости в едином государственном реестре объектов культурного наследия (памятников истории и культуры) народов Российской Федерации либо регистрационный номер учетной карты объекта, представляющего собой историко-культурную ценность, вид и наименование выявленного объекта культурного наследия	—
14.2	Реквизиты решений Правительства Российской Федерации, органов охраны объектов культурного наследия о включении объекта недвижимости в единый государственный реестр объектов культурного наследия (памятников истории и культуры) народов Российской Федерации либо об отнесении объекта недвижимости к выявленным объектам культурного наследия, подлежащим государственной охране	—
14.3	Реквизиты документа, на основании которого установлены требования к сохранению, содержанию и использованию объектов культурного наследия (памятников истории и культуры) народов Российской Федерации, требования к обеспечению доступа к таким объектам либо выявленному объекту культурного наследия	—

Обозначение (номер) помещения, машино-места на плане здания, сооружения, плане этажа ММ159

Кадастровый номер —

№ п/п	Наименование характеристики	Значение характеристики
1	2	3
1	Вид объекта недвижимости (помещение, машино-место)	машино-место
2	Ранее присвоенный государственный учетный номер помещения, машино-места (кадастровый, инвентарный или условный номер)	—
3	Кадастровый номер исходного объекта недвижимости (объектов недвижимости)	—
4	Номер, тип этажа (этажей), на котором (которых) расположено помещение, машино-место	Этаж -2
5	Адрес помещения, машино-места	Российская Федерация, Московская обл., г.о. Красногорск, д. Сабурово, ул. Заречная, д. 1, строение 1, м/м 159
	Местоположения помещения, машино-места	—
	Дополнение местоположения помещения, машино-места	—
6	Площадь помещения, машино-места (P), м ²	14,0
7	Назначение помещения	—
8	Вид жилого помещения (квартира, комната (в квартире), если жилое помещение расположено в многоквартирном доме)	—

ТЕХНИЧЕСКИЙ ПЛАН ЗДАНИЯ

(вид объекта недвижимости, в отношении которого подготовлен технический план, в родительном падеже)

Характеристики всех помещений, машино-мест в здании, сооружении —

кадастровый номер здания, сооружения (при наличии)

9	Вид (виды) разрешенного использования помещения	—
10	Наименование помещения	—
11	Кадастровый номер (при наличии) или обозначение на плане этажа (или поэтажном плане) квартиры, в которой расположена комната	—
12	Сведения об отнесении к общему имуществу в многоквартирном доме или к вспомогательным помещениям	—
13	Сведения об отнесении к специализированному жилищному фонду или к жилым помещениям наемного дома социального использования или наемного дома коммерческого использования	—
14	Сведения о включении помещения в единый государственный реестр объектов культурного наследия (памятников истории и культуры) народов Российской Федерации	
14.1	Регистрационный номер, вид и наименование объекта недвижимости в едином государственном реестре объектов культурного наследия (памятников истории и культуры) народов Российской Федерации либо регистрационный номер учетной карты объекта, представляющего собой историко-культурную ценность, вид и наименование выявленного объекта культурного наследия	—
14.2	Реквизиты решений Правительства Российской Федерации, органов охраны объектов культурного наследия о включении объекта недвижимости в единый государственный реестр объектов культурного наследия (памятников истории и культуры) народов Российской Федерации либо об отнесении объекта недвижимости к выявленным объектам культурного наследия, подлежащим государственной охране	—
14.3	Реквизиты документа, на основании которого установлены требования к сохранению, содержанию и использованию объектов культурного наследия (памятников истории и культуры) народов Российской Федерации, требования к обеспечению доступа к таким объектам либо выявленному объекту культурного наследия	—
Обозначение (номер) помещения, машино-места на плане здания, сооружения, плане этажа ММ160		
Кадастровый номер —		
№ п/п	Наименование характеристики	Значение характеристики
1	2	3
1	Вид объекта недвижимости (помещение, машино-место)	машино-место

ТЕХНИЧЕСКИЙ ПЛАН ЗДАНИЯ

(вид объекта недвижимости, в отношении которого подготовлен технический план, в родительном падеже)

Характеристики всех помещений, машино-мест в здании, сооружении —

кадастровый номер здания, сооружения (при наличии)

2	Ранее присвоенный государственный учетный номер помещения, машино-места (кадастровый, инвентарный или условный номер)	—
3	Кадастровый номер исходного объекта недвижимости (объектов недвижимости)	—
4	Номер, тип этажа (этажей), на котором (которых) расположено помещение, машино-место	Этаж -2
5	Адрес помещения, машино-места	Российская Федерация, Московская обл., г.о. Красногорск, д. Сабурово, ул. Заречная, д. 1, строение 1, м/м 160
	Местоположения помещения, машино-места	—
	Дополнение местоположения помещения, машино-места	—
6	Площадь помещения, машино-места (P), м ²	14,0
7	Назначение помещения	—
8	Вид жилого помещения (квартира, комната (в квартире), если жилое помещение расположено в многоквартирном доме)	—
9	Вид (виды) разрешенного использования помещения	—
10	Наименование помещения	—
11	Кадастровый номер (при наличии) или обозначение на плане этажа (или поэтажном плане) квартиры, в которой расположена комната	—
12	Сведения об отнесении к общему имуществу в многоквартирном доме или к вспомогательным помещениям	—
13	Сведения об отнесении к специализированному жилищному фонду или к жилым помещениям наемного дома социального использования или наемного дома коммерческого использования	—
14	Сведения о включении помещения в единый государственный реестр объектов культурного наследия (памятников истории и культуры) народов Российской Федерации	—
14.1	Регистрационный номер, вид и наименование объекта недвижимости в едином государственном реестре объектов культурного наследия (памятников истории и культуры) народов Российской Федерации либо регистрационный номер учетной карты объекта, представляющего собой историко-культурную ценность, вид и наименование выявленного объекта культурного наследия	—

ТЕХНИЧЕСКИЙ ПЛАН ЗДАНИЯ

(вид объекта недвижимости, в отношении которого подготовлен технический план, в родительном падеже)

Характеристики всех помещений, машино-мест в здании, сооружении —

кадастровый номер здания, сооружения (при наличии)

14.2	Реквизиты решений Правительства Российской Федерации, органов охраны объектов культурного наследия о включении объекта недвижимости в единый государственный реестр объектов культурного наследия (памятников истории и культуры) народов Российской Федерации либо об отнесении объекта недвижимости к выявленным объектам культурного наследия, подлежащим государственной охране	—
14.3	Реквизиты документа, на основании которого установлены требования к сохранению, содержанию и использованию объектов культурного наследия (памятников истории и культуры) народов Российской Федерации, требования к обеспечению доступа к таким объектам либо выявленному объекту культурного наследия	—

Обозначение (номер) помещения, машино-места на плане здания, сооружения, плане этажа ММ161

Кадастровый номер —

№ п/п	Наименование характеристики	Значение характеристики
1	2	3
1	Вид объекта недвижимости (помещение, машино-место)	машино-место
2	Ранее присвоенный государственный учетный номер помещения, машино-места (кадастровый, инвентарный или условный номер)	—
3	Кадастровый номер исходного объекта недвижимости (объектов недвижимости)	—
4	Номер, тип этажа (этажей), на котором (которых) расположено помещение, машино-место	Этаж -2
5	Адрес помещения, машино-места	Российская Федерация, Московская обл., г.о. Красногорск, д. Сабурово, ул. Заречная, д. 1, строение 1, м/м 161
	Местоположения помещения, машино-места	—
	Дополнение местоположения помещения, машино-места	—
6	Площадь помещения, машино-места (Р), м ²	14,0
7	Назначение помещения	—
8	Вид жилого помещения (квартира, комната (в квартире), если жилое помещение расположено в многоквартирном доме)	—
9	Вид (виды) разрешенного использования помещения	—
10	Наименование помещения	—
11	Кадастровый номер (при наличии) или обозначение на плане этажа (или поэтажном плане) квартиры, в которой расположена комната	—

ТЕХНИЧЕСКИЙ ПЛАН ЗДАНИЯ

(вид объекта недвижимости, в отношении которого подготовлен технический план, в родительном падеже)

Характеристики всех помещений, машино-мест в здании, сооружении —

кадастровый номер здания, сооружения (при наличии)

12	Сведения об отнесении к общему имуществу в многоквартирном доме или к вспомогательным помещениям	—
13	Сведения об отнесении к специализированному жилищному фонду или к жилым помещениям наемного дома социального использования или наемного дома коммерческого использования	—
14	Сведения о включении помещения в единый государственный реестр объектов культурного наследия (памятников истории и культуры) народов Российской Федерации	
14.1	Регистрационный номер, вид и наименование объекта недвижимости в едином государственном реестре объектов культурного наследия (памятников истории и культуры) народов Российской Федерации либо регистрационный номер учетной карты объекта, представляющего собой историко-культурную ценность, вид и наименование выявленного объекта культурного наследия	—
14.2	Реквизиты решений Правительства Российской Федерации, органов охраны объектов культурного наследия о включении объекта недвижимости в единый государственный реестр объектов культурного наследия (памятников истории и культуры) народов Российской Федерации либо об отнесении объекта недвижимости к выявленным объектам культурного наследия, подлежащим государственной охране	—
14.3	Реквизиты документа, на основании которого установлены требования к сохранению, содержанию и использованию объектов культурного наследия (памятников истории и культуры) народов Российской Федерации, требования к обеспечению доступа к таким объектам либо выявленному объекту культурного наследия	—

Обозначение (номер) помещения, машино-места на плане здания, сооружения, плане этажа ММ162

Кадастровый номер —

№ п/п	Наименование характеристики	Значение характеристики
1	2	3
1	Вид объекта недвижимости (помещение, машино-место)	машино-место
2	Ранее присвоенный государственный учетный номер помещения, машино-места (кадастровый, инвентарный или условный номер)	—
3	Кадастровый номер исходного объекта недвижимости (объектов недвижимости)	—
4	Номер, тип этажа (этажей), на котором (которых) расположено помещение, машино-место	Этаж -2

ТЕХНИЧЕСКИЙ ПЛАН ЗДАНИЯ

(вид объекта недвижимости, в отношении которого подготовлен технический план, в родительном падеже)

Характеристики всех помещений, машино-мест в здании, сооружении —

кадастровый номер здания, сооружения (при наличии)

5	Адрес помещения, машино-места	Российская Федерация, Московская обл., г.о. Красногорск, д. Сабурово, ул. Заречная, д. 1, строение 1, м/м 162
	Местоположения помещения, машино-места	—
	Дополнение местоположения помещения, машино-места	—
6	Площадь помещения, машино-места (P), м²	14,0
7	Назначение помещения	—
8	Вид жилого помещения (квартира, комната (в квартире), если жилое помещение расположено в многоквартирном доме	—
9	Вид (виды) разрешенного использования помещения	—
10	Наименование помещения	—
11	Кадастровый номер (при наличии) или обозначение на плане этажа (или поэтажном плане) квартиры, в которой расположена комната	—
12	Сведения об отнесении к общему имуществу в многоквартирном доме или к вспомогательным помещениям	—
13	Сведения об отнесении к специализированному жилищному фонду или к жилым помещениям наемного дома социального использования или наемного дома коммерческого использования	—
14	Сведения о включении помещения в единый государственный реестр объектов культурного наследия (памятников истории и культуры) народов Российской Федерации	
14.1	Регистрационный номер, вид и наименование объекта недвижимости в едином государственном реестре объектов культурного наследия (памятников истории и культуры) народов Российской Федерации либо регистрационный номер учетной карты объекта, представляющего собой историко-культурную ценность, вид и наименование выявленного объекта культурного наследия	—
14.2	Реквизиты решений Правительства Российской Федерации, органов охраны объектов культурного наследия о включении объекта недвижимости в единый государственный реестр объектов культурного наследия (памятников истории и культуры) народов Российской Федерации либо об отнесении объекта недвижимости к выявленным объектам культурного наследия, подлежащим государственной охране	—

ТЕХНИЧЕСКИЙ ПЛАН ЗДАНИЯ

(вид объекта недвижимости, в отношении которого подготовлен технический план, в родительном падеже)

Характеристики всех помещений, машино-мест в здании, сооружении —

кадастровый номер здания, сооружения (при наличии)

14.3	Реквизиты документа, на основании которого установлены требования к сохранению, содержанию и использованию объектов культурного наследия (памятников истории и культуры) народов Российской Федерации, требования к обеспечению доступа к таким объектам либо выявленному объекту культурного наследия	—
------	--	---

Обозначение (номер) помещения, машино-места на плане здания, сооружения, плане этажа ММ163

Кадастровый номер —

№ п/п	Наименование характеристики	Значение характеристики
1	2	3
1	Вид объекта недвижимости (помещение, машино-место)	машино-место
2	Ранее присвоенный государственный учетный номер помещения, машино-места (кадастровый, инвентарный или условный номер)	—
3	Кадастровый номер исходного объекта недвижимости (объектов недвижимости)	—
4	Номер, тип этажа (этажей), на котором (которых) расположено помещение, машино-место	Этаж -2
5	Адрес помещения, машино-места	Российская Федерация, Московская обл., г.о. Красногорск, д. Сабурово, ул. Заречная, д. 1, строение 1, м/м 163
	Местоположения помещения, машино-места	—
	Дополнение местоположения помещения, машино-места	—
6	Площадь помещения, машино-места (Р), м ²	14,0
7	Назначение помещения	—
8	Вид жилого помещения (квартира, комната (в квартире), если жилое помещение расположено в многоквартирном доме)	—
9	Вид (виды) разрешенного использования помещения	—
10	Наименование помещения	—
11	Кадастровый номер (при наличии) или обозначение на плане этажа (или поэтажном плане) квартиры, в которой расположена комната	—
12	Сведения об отнесении к общему имуществу в многоквартирном доме или к вспомогательным помещениям	—
13	Сведения об отнесении к специализированному жилищному фонду или к жилым помещениям наемного дома социального использования или наемного дома коммерческого использования	—
14	Сведения о включении помещения в единый государственный реестр объектов культурного наследия (памятников истории и культуры) народов Российской Федерации	—

ТЕХНИЧЕСКИЙ ПЛАН ЗДАНИЯ

(вид объекта недвижимости, в отношении которого подготовлен технический план, в родительном падеже)

Характеристики всех помещений, машино-мест в здании, сооружении —

кадастровый номер здания, сооружения (при наличии)

14.1	Регистрационный номер, вид и наименование объекта недвижимости в едином государственном реестре объектов культурного наследия (памятников истории и культуры) народов Российской Федерации либо регистрационный номер учетной карты объекта, представляющего собой историко-культурную ценность, вид и наименование выявленного объекта культурного наследия	—
14.2	Реквизиты решений Правительства Российской Федерации, органов охраны объектов культурного наследия о включении объекта недвижимости в единый государственный реестр объектов культурного наследия (памятников истории и культуры) народов Российской Федерации либо об отнесении объекта недвижимости к выявленным объектам культурного наследия, подлежащим государственной охране	—
14.3	Реквизиты документа, на основании которого установлены требования к сохранению, содержанию и использованию объектов культурного наследия (памятников истории и культуры) народов Российской Федерации, требования к обеспечению доступа к таким объектам либо выявленному объекту культурного наследия	—

Обозначение (номер) помещения, машино-места на плане здания, сооружения, плане этажа ММ164

Кадастровый номер —

№ п/п	Наименование характеристики	Значение характеристики
1	2	3
1	Вид объекта недвижимости (помещение, машино-место)	машино-место
2	Ранее присвоенный государственный учетный номер помещения, машино-места (кадастровый, инвентарный или условный номер)	—
3	Кадастровый номер исходного объекта недвижимости (объектов недвижимости)	—
4	Номер, тип этажа (этажей), на котором (которых) расположено помещение, машино-место	Этаж -2
5	Адрес помещения, машино-места	Российская Федерация, Московская обл., г.о. Красногорск, д. Сабурово, ул. Заречная, д. 1, строение 1, м/м 164
	Местоположения помещения, машино-места	—
	Дополнение местоположения помещения, машино-места	—
6	Площадь помещения, машино-места (P), м ²	14,0
7	Назначение помещения	—
8	Вид жилого помещения (квартира, комната (в квартире), если жилое помещение расположено в многоквартирном доме)	—

ТЕХНИЧЕСКИЙ ПЛАН ЗДАНИЯ

(вид объекта недвижимости, в отношении которого подготовлен технический план, в родительном падеже)

Характеристики всех помещений, машино-мест в здании, сооружении —

кадастровый номер здания, сооружения (при наличии)

9	Вид (виды) разрешенного использования помещения	—
10	Наименование помещения	—
11	Кадастровый номер (при наличии) или обозначение на плане этажа (или поэтажном плане) квартиры, в которой расположена комната	—
12	Сведения об отнесении к общему имуществу в многоквартирном доме или к вспомогательным помещениям	—
13	Сведения об отнесении к специализированному жилищному фонду или к жилым помещениям наемного дома социального использования или наемного дома коммерческого использования	—
14	Сведения о включении помещения в единый государственный реестр объектов культурного наследия (памятников истории и культуры) народов Российской Федерации	
14.1	Регистрационный номер, вид и наименование объекта недвижимости в едином государственном реестре объектов культурного наследия (памятников истории и культуры) народов Российской Федерации либо регистрационный номер учетной карты объекта, представляющего собой историко-культурную ценность, вид и наименование выявленного объекта культурного наследия	—
14.2	Реквизиты решений Правительства Российской Федерации, органов охраны объектов культурного наследия о включении объекта недвижимости в единый государственный реестр объектов культурного наследия (памятников истории и культуры) народов Российской Федерации либо об отнесении объекта недвижимости к выявленным объектам культурного наследия, подлежащим государственной охране	—
14.3	Реквизиты документа, на основании которого установлены требования к сохранению, содержанию и использованию объектов культурного наследия (памятников истории и культуры) народов Российской Федерации, требования к обеспечению доступа к таким объектам либо выявленному объекту культурного наследия	—
Обозначение (номер) помещения, машино-места на плане здания, сооружения, плане этажа ММ165		
Кадастровый номер —		
№ п/п	Наименование характеристики	Значение характеристики
1	2	3
1	Вид объекта недвижимости (помещение, машино-место)	машино-место

ТЕХНИЧЕСКИЙ ПЛАН ЗДАНИЯ

(вид объекта недвижимости, в отношении которого подготовлен технический план, в родительном падеже)

Характеристики всех помещений, машино-мест в здании, сооружении —

кадастровый номер здания, сооружения (при наличии)

2	Ранее присвоенный государственный учетный номер помещения, машино-места (кадастровый, инвентарный или условный номер)	—
3	Кадастровый номер исходного объекта недвижимости (объектов недвижимости)	—
4	Номер, тип этажа (этажей), на котором (которых) расположено помещение, машино-место	Этаж -2
5	Адрес помещения, машино-места	Российская Федерация, Московская обл., г.о. Красногорск, д. Сабурово, ул. Заречная, д. 1, строение 1, м/м 165
	Местоположения помещения, машино-места	—
	Дополнение местоположения помещения, машино-места	—
6	Площадь помещения, машино-места (P), м ²	14,0
7	Назначение помещения	—
8	Вид жилого помещения (квартира, комната (в квартире), если жилое помещение расположено в многоквартирном доме)	—
9	Вид (виды) разрешенного использования помещения	—
10	Наименование помещения	—
11	Кадастровый номер (при наличии) или обозначение на плане этажа (или поэтажном плане) квартиры, в которой расположена комната	—
12	Сведения об отнесении к общему имуществу в многоквартирном доме или к вспомогательным помещениям	—
13	Сведения об отнесении к специализированному жилищному фонду или к жилым помещениям наемного дома социального использования или наемного дома коммерческого использования	—
14	Сведения о включении помещения в единый государственный реестр объектов культурного наследия (памятников истории и культуры) народов Российской Федерации	—
14.1	Регистрационный номер, вид и наименование объекта недвижимости в едином государственном реестре объектов культурного наследия (памятников истории и культуры) народов Российской Федерации либо регистрационный номер учетной карты объекта, представляющего собой историко-культурную ценность, вид и наименование выявленного объекта культурного наследия	—

ТЕХНИЧЕСКИЙ ПЛАН ЗДАНИЯ

(вид объекта недвижимости, в отношении которого подготовлен технический план, в родительном падеже)

Характеристики всех помещений, машино-мест в здании, сооружении —

кадастровый номер здания, сооружения (при наличии)

14.2	Реквизиты решений Правительства Российской Федерации, органов охраны объектов культурного наследия о включении объекта недвижимости в единый государственный реестр объектов культурного наследия (памятников истории и культуры) народов Российской Федерации либо об отнесении объекта недвижимости к выявленным объектам культурного наследия, подлежащим государственной охране	—
14.3	Реквизиты документа, на основании которого установлены требования к сохранению, содержанию и использованию объектов культурного наследия (памятников истории и культуры) народов Российской Федерации, требования к обеспечению доступа к таким объектам либо выявленному объекту культурного наследия	—

Обозначение (номер) помещения, машино-места на плане здания, сооружения, плане этажа ММ166

Кадастровый номер —

№ п/п	Наименование характеристики	Значение характеристики
1	2	3
1	Вид объекта недвижимости (помещение, машино-место)	машино-место
2	Ранее присвоенный государственный учетный номер помещения, машино-места (кадастровый, инвентарный или условный номер)	—
3	Кадастровый номер исходного объекта недвижимости (объектов недвижимости)	—
4	Номер, тип этажа (этажей), на котором (которых) расположено помещение, машино-место	Этаж -2
5	Адрес помещения, машино-места	Российская Федерация, Московская обл., г.о. Красногорск, д. Сабурово, ул. Заречная, д. 1, строение 1, м/м 166
	Местоположения помещения, машино-места	—
	Дополнение местоположения помещения, машино-места	—
6	Площадь помещения, машино-места (Р), м ²	14,0
7	Назначение помещения	—
8	Вид жилого помещения (квартира, комната (в квартире), если жилое помещение расположено в многоквартирном доме)	—
9	Вид (виды) разрешенного использования помещения	—
10	Наименование помещения	—
11	Кадастровый номер (при наличии) или обозначение на плане этажа (или поэтажном плане) квартиры, в которой расположена комната	—

ТЕХНИЧЕСКИЙ ПЛАН ЗДАНИЯ

(вид объекта недвижимости, в отношении которого подготовлен технический план, в родительном падеже)

Характеристики всех помещений, машино-мест в здании, сооружении —

кадастровый номер здания, сооружения (при наличии)

12	Сведения об отнесении к общему имуществу в многоквартирном доме или к вспомогательным помещениям	—
13	Сведения об отнесении к специализированному жилищному фонду или к жилым помещениям наемного дома социального использования или наемного дома коммерческого использования	—
14	Сведения о включении помещения в единый государственный реестр объектов культурного наследия (памятников истории и культуры) народов Российской Федерации	
14.1	Регистрационный номер, вид и наименование объекта недвижимости в едином государственном реестре объектов культурного наследия (памятников истории и культуры) народов Российской Федерации либо регистрационный номер учетной карты объекта, представляющего собой историко-культурную ценность, вид и наименование выявленного объекта культурного наследия	—
14.2	Реквизиты решений Правительства Российской Федерации, органов охраны объектов культурного наследия о включении объекта недвижимости в единый государственный реестр объектов культурного наследия (памятников истории и культуры) народов Российской Федерации либо об отнесении объекта недвижимости к выявленным объектам культурного наследия, подлежащим государственной охране	—
14.3	Реквизиты документа, на основании которого установлены требования к сохранению, содержанию и использованию объектов культурного наследия (памятников истории и культуры) народов Российской Федерации, требования к обеспечению доступа к таким объектам либо выявленному объекту культурного наследия	—

Обозначение (номер) помещения, машино-места на плане здания, сооружения, плане этажа ММ167

Кадастровый номер —

№ п/п	Наименование характеристики	Значение характеристики
1	2	3
1	Вид объекта недвижимости (помещение, машино-место)	машино-место
2	Ранее присвоенный государственный учетный номер помещения, машино-места (кадастровый, инвентарный или условный номер)	—
3	Кадастровый номер исходного объекта недвижимости (объектов недвижимости)	—
4	Номер, тип этажа (этажей), на котором (которых) расположено помещение, машино-место	Этаж -2

ТЕХНИЧЕСКИЙ ПЛАН ЗДАНИЯ

(вид объекта недвижимости, в отношении которого подготовлен технический план, в родительном падеже)

Характеристики всех помещений, машино-мест в здании, сооружении —

кадастровый номер здания, сооружения (при наличии)

5	Адрес помещения, машино-места	Российская Федерация, Московская обл., г.о. Красногорск, д. Сабурово, ул. Заречная, д. 1, строение 1, м/м 167
	Местоположения помещения, машино-места	—
	Дополнение местоположения помещения, машино-места	—
6	Площадь помещения, машино-места (P), м²	13,8
7	Назначение помещения	—
8	Вид жилого помещения (квартира, комната (в квартире), если жилое помещение расположено в многоквартирном доме	—
9	Вид (виды) разрешенного использования помещения	—
10	Наименование помещения	—
11	Кадастровый номер (при наличии) или обозначение на плане этажа (или поэтажном плане) квартиры, в которой расположена комната	—
12	Сведения об отнесении к общему имуществу в многоквартирном доме или к вспомогательным помещениям	—
13	Сведения об отнесении к специализированному жилищному фонду или к жилым помещениям наемного дома социального использования или наемного дома коммерческого использования	—
14	Сведения о включении помещения в единый государственный реестр объектов культурного наследия (памятников истории и культуры) народов Российской Федерации	
14.1	Регистрационный номер, вид и наименование объекта недвижимости в едином государственном реестре объектов культурного наследия (памятников истории и культуры) народов Российской Федерации либо регистрационный номер учетной карты объекта, представляющего собой историко-культурную ценность, вид и наименование выявленного объекта культурного наследия	—
14.2	Реквизиты решений Правительства Российской Федерации, органов охраны объектов культурного наследия о включении объекта недвижимости в единый государственный реестр объектов культурного наследия (памятников истории и культуры) народов Российской Федерации либо об отнесении объекта недвижимости к выявленным объектам культурного наследия, подлежащим государственной охране	—

ТЕХНИЧЕСКИЙ ПЛАН ЗДАНИЯ

(вид объекта недвижимости, в отношении которого подготовлен технический план, в родительном падеже)

Характеристики всех помещений, машино-мест в здании, сооружении —

кадастровый номер здания, сооружения (при наличии)

14.3	Реквизиты документа, на основании которого установлены требования к сохранению, содержанию и использованию объектов культурного наследия (памятников истории и культуры) народов Российской Федерации, требования к обеспечению доступа к таким объектам либо выявленному объекту культурного наследия	—
------	--	---

Обозначение (номер) помещения, машино-места на плане здания, сооружения, плане этажа ММ168

Кадастровый номер —

№ п/п	Наименование характеристики	Значение характеристики
1	2	3
1	Вид объекта недвижимости (помещение, машино-место)	машино-место
2	Ранее присвоенный государственный учетный номер помещения, машино-места (кадастровый, инвентарный или условный номер)	—
3	Кадастровый номер исходного объекта недвижимости (объектов недвижимости)	—
4	Номер, тип этажа (этажей), на котором (которых) расположено помещение, машино-место	Этаж -2
5	Адрес помещения, машино-места	Российская Федерация, Московская обл., г.о. Красногорск, д. Сабурово, ул. Заречная, д. 1, строение 1, м/м 168
	Местоположения помещения, машино-места	—
	Дополнение местоположения помещения, машино-места	—
6	Площадь помещения, машино-места (Р), м ²	13,8
7	Назначение помещения	—
8	Вид жилого помещения (квартира, комната (в квартире), если жилое помещение расположено в многоквартирном доме)	—
9	Вид (виды) разрешенного использования помещения	—
10	Наименование помещения	—
11	Кадастровый номер (при наличии) или обозначение на плане этажа (или поэтажном плане) квартиры, в которой расположена комната	—
12	Сведения об отнесении к общему имуществу в многоквартирном доме или к вспомогательным помещениям	—
13	Сведения об отнесении к специализированному жилищному фонду или к жилым помещениям наемного дома социального использования или наемного дома коммерческого использования	—
14	Сведения о включении помещения в единый государственный реестр объектов культурного наследия (памятников истории и культуры) народов Российской Федерации	—

ТЕХНИЧЕСКИЙ ПЛАН ЗДАНИЯ

(вид объекта недвижимости, в отношении которого подготовлен технический план, в родительном падеже)

Характеристики всех помещений, машино-мест в здании, сооружении —

кадастровый номер здания, сооружения (при наличии)

14.1	Регистрационный номер, вид и наименование объекта недвижимости в едином государственном реестре объектов культурного наследия (памятников истории и культуры) народов Российской Федерации либо регистрационный номер учетной карты объекта, представляющего собой историко-культурную ценность, вид и наименование выявленного объекта культурного наследия	—
14.2	Реквизиты решений Правительства Российской Федерации, органов охраны объектов культурного наследия о включении объекта недвижимости в единый государственный реестр объектов культурного наследия (памятников истории и культуры) народов Российской Федерации либо об отнесении объекта недвижимости к выявленным объектам культурного наследия, подлежащим государственной охране	—
14.3	Реквизиты документа, на основании которого установлены требования к сохранению, содержанию и использованию объектов культурного наследия (памятников истории и культуры) народов Российской Федерации, требования к обеспечению доступа к таким объектам либо выявленному объекту культурного наследия	—

Обозначение (номер) помещения, машино-места на плане здания, сооружения, плане этажа ММ169

Кадастровый номер —

№ п/п	Наименование характеристики	Значение характеристики
1	2	3
1	Вид объекта недвижимости (помещение, машино-место)	машино-место
2	Ранее присвоенный государственный учетный номер помещения, машино-места (кадастровый, инвентарный или условный номер)	—
3	Кадастровый номер исходного объекта недвижимости (объектов недвижимости)	—
4	Номер, тип этажа (этажей), на котором (которых) расположено помещение, машино-место	Этаж -2
5	Адрес помещения, машино-места	Российская Федерация, Московская обл., г.о. Красногорск, д. Сабурово, ул. Заречная, д. 1, строение 1, м/м 169
	Местоположения помещения, машино-места	—
	Дополнение местоположения помещения, машино-места	—
6	Площадь помещения, машино-места (P), м ²	13,8
7	Назначение помещения	—
8	Вид жилого помещения (квартира, комната (в квартире), если жилое помещение расположено в многоквартирном доме)	—

ТЕХНИЧЕСКИЙ ПЛАН ЗДАНИЯ

(вид объекта недвижимости, в отношении которого подготовлен технический план, в родительном падеже)

Характеристики всех помещений, машино-мест в здании, сооружении —

кадастровый номер здания, сооружения (при наличии)

9	Вид (виды) разрешенного использования помещения	—
10	Наименование помещения	—
11	Кадастровый номер (при наличии) или обозначение на плане этажа (или поэтажном плане) квартиры, в которой расположена комната	—
12	Сведения об отнесении к общему имуществу в многоквартирном доме или к вспомогательным помещениям	—
13	Сведения об отнесении к специализированному жилищному фонду или к жилым помещениям наемного дома социального использования или наемного дома коммерческого использования	—
14	Сведения о включении помещения в единый государственный реестр объектов культурного наследия (памятников истории и культуры) народов Российской Федерации	
14.1	Регистрационный номер, вид и наименование объекта недвижимости в едином государственном реестре объектов культурного наследия (памятников истории и культуры) народов Российской Федерации либо регистрационный номер учетной карты объекта, представляющего собой историко-культурную ценность, вид и наименование выявленного объекта культурного наследия	—
14.2	Реквизиты решений Правительства Российской Федерации, органов охраны объектов культурного наследия о включении объекта недвижимости в единый государственный реестр объектов культурного наследия (памятников истории и культуры) народов Российской Федерации либо об отнесении объекта недвижимости к выявленным объектам культурного наследия, подлежащим государственной охране	—
14.3	Реквизиты документа, на основании которого установлены требования к сохранению, содержанию и использованию объектов культурного наследия (памятников истории и культуры) народов Российской Федерации, требования к обеспечению доступа к таким объектам либо выявленному объекту культурного наследия	—
Обозначение (номер) помещения, машино-места на плане здания, сооружения, плане этажа ММ170		
Кадастровый номер —		
№ п/п	Наименование характеристики	Значение характеристики
1	2	3
1	Вид объекта недвижимости (помещение, машино-место)	машино-место

ТЕХНИЧЕСКИЙ ПЛАН ЗДАНИЯ

(вид объекта недвижимости, в отношении которого подготовлен технический план, в родительном падеже)

Характеристики всех помещений, машино-мест в здании, сооружении —

кадастровый номер здания, сооружения (при наличии)

2	Ранее присвоенный государственный учетный номер помещения, машино-места (кадастровый, инвентарный или условный номер)	—
3	Кадастровый номер исходного объекта недвижимости (объектов недвижимости)	—
4	Номер, тип этажа (этажей), на котором (которых) расположено помещение, машино-место	Этаж -2
5	Адрес помещения, машино-места	Российская Федерация, Московская обл., г.о. Красногорск, д. Сабурово, ул. Заречная, д. 1, строение 1, м/м 170
	Местоположения помещения, машино-места	—
	Дополнение местоположения помещения, машино-места	—
6	Площадь помещения, машино-места (P), м ²	13,8
7	Назначение помещения	—
8	Вид жилого помещения (квартира, комната (в квартире), если жилое помещение расположено в многоквартирном доме)	—
9	Вид (виды) разрешенного использования помещения	—
10	Наименование помещения	—
11	Кадастровый номер (при наличии) или обозначение на плане этажа (или поэтажном плане) квартиры, в которой расположена комната	—
12	Сведения об отнесении к общему имуществу в многоквартирном доме или к вспомогательным помещениям	—
13	Сведения об отнесении к специализированному жилищному фонду или к жилым помещениям наемного дома социального использования или наемного дома коммерческого использования	—
14	Сведения о включении помещения в единый государственный реестр объектов культурного наследия (памятников истории и культуры) народов Российской Федерации	—
14.1	Регистрационный номер, вид и наименование объекта недвижимости в едином государственном реестре объектов культурного наследия (памятников истории и культуры) народов Российской Федерации либо регистрационный номер учетной карты объекта, представляющего собой историко-культурную ценность, вид и наименование выявленного объекта культурного наследия	—

ТЕХНИЧЕСКИЙ ПЛАН ЗДАНИЯ

(вид объекта недвижимости, в отношении которого подготовлен технический план, в родительном падеже)

Характеристики всех помещений, машино-мест в здании, сооружении —

кадастровый номер здания, сооружения (при наличии)

14.2	Реквизиты решений Правительства Российской Федерации, органов охраны объектов культурного наследия о включении объекта недвижимости в единый государственный реестр объектов культурного наследия (памятников истории и культуры) народов Российской Федерации либо об отнесении объекта недвижимости к выявленным объектам культурного наследия, подлежащим государственной охране	—
14.3	Реквизиты документа, на основании которого установлены требования к сохранению, содержанию и использованию объектов культурного наследия (памятников истории и культуры) народов Российской Федерации, требования к обеспечению доступа к таким объектам либо выявленному объекту культурного наследия	—

Обозначение (номер) помещения, машино-места на плане здания, сооружения, плане этажа ММ171

Кадастровый номер —

№ п/п	Наименование характеристики	Значение характеристики
1	2	3
1	Вид объекта недвижимости (помещение, машино-место)	машино-место
2	Ранее присвоенный государственный учетный номер помещения, машино-места (кадастровый, инвентарный или условный номер)	—
3	Кадастровый номер исходного объекта недвижимости (объектов недвижимости)	—
4	Номер, тип этажа (этажей), на котором (которых) расположено помещение, машино-место	Этаж -2
5	Адрес помещения, машино-места	Российская Федерация, Московская обл., г.о. Красногорск, д. Сабурово, ул. Заречная, д. 1, строение 1, м/м 171
	Местоположения помещения, машино-места	—
	Дополнение местоположения помещения, машино-места	—
6	Площадь помещения, машино-места (P), м ²	13,8
7	Назначение помещения	—
8	Вид жилого помещения (квартира, комната (в квартире), если жилое помещение расположено в многоквартирном доме)	—
9	Вид (виды) разрешенного использования помещения	—
10	Наименование помещения	—
11	Кадастровый номер (при наличии) или обозначение на плане этажа (или поэтажном плане) квартиры, в которой расположена комната	—

ТЕХНИЧЕСКИЙ ПЛАН ЗДАНИЯ

(вид объекта недвижимости, в отношении которого подготовлен технический план, в родительном падеже)

Характеристики всех помещений, машино-мест в здании, сооружении —

кадастровый номер здания, сооружения (при наличии)

12	Сведения об отнесении к общему имуществу в многоквартирном доме или к вспомогательным помещениям	—
13	Сведения об отнесении к специализированному жилищному фонду или к жилым помещениям наемного дома социального использования или наемного дома коммерческого использования	—
14	Сведения о включении помещения в единый государственный реестр объектов культурного наследия (памятников истории и культуры) народов Российской Федерации	
14.1	Регистрационный номер, вид и наименование объекта недвижимости в едином государственном реестре объектов культурного наследия (памятников истории и культуры) народов Российской Федерации либо регистрационный номер учетной карты объекта, представляющего собой историко-культурную ценность, вид и наименование выявленного объекта культурного наследия	—
14.2	Реквизиты решений Правительства Российской Федерации, органов охраны объектов культурного наследия о включении объекта недвижимости в единый государственный реестр объектов культурного наследия (памятников истории и культуры) народов Российской Федерации либо об отнесении объекта недвижимости к выявленным объектам культурного наследия, подлежащим государственной охране	—
14.3	Реквизиты документа, на основании которого установлены требования к сохранению, содержанию и использованию объектов культурного наследия (памятников истории и культуры) народов Российской Федерации, требования к обеспечению доступа к таким объектам либо выявленному объекту культурного наследия	—

Обозначение (номер) помещения, машино-места на плане здания, сооружения, плане этажа ММ172

Кадастровый номер —

№ п/п	Наименование характеристики	Значение характеристики
1	2	3
1	Вид объекта недвижимости (помещение, машино-место)	машино-место
2	Ранее присвоенный государственный учетный номер помещения, машино-места (кадастровый, инвентарный или условный номер)	—
3	Кадастровый номер исходного объекта недвижимости (объектов недвижимости)	—
4	Номер, тип этажа (этажей), на котором (которых) расположено помещение, машино-место	Этаж -2

ТЕХНИЧЕСКИЙ ПЛАН ЗДАНИЯ

(вид объекта недвижимости, в отношении которого подготовлен технический план, в родительном падеже)

Характеристики всех помещений, машино-мест в здании, сооружении —

кадастровый номер здания, сооружения (при наличии)

5	Адрес помещения, машино-места	Российская Федерация, Московская обл., г.о. Красногорск, д. Сабурово, ул. Заречная, д. 1, строение 1, м/м 172
	Местоположения помещения, машино-места	—
	Дополнение местоположения помещения, машино-места	—
6	Площадь помещения, машино-места (Р), м²	13,8
7	Назначение помещения	—
8	Вид жилого помещения (квартира, комната (в квартире), если жилое помещение расположено в многоквартирном доме)	—
9	Вид (виды) разрешенного использования помещения	—
10	Наименование помещения	—
11	Кадастровый номер (при наличии) или обозначение на плане этажа (или поэтажном плане) квартиры, в которой расположена комната	—
12	Сведения об отнесении к общему имуществу в многоквартирном доме или к вспомогательным помещениям	—
13	Сведения об отнесении к специализированному жилищному фонду или к жилым помещениям наемного дома социального использования или наемного дома коммерческого использования	—
14	Сведения о включении помещения в единый государственный реестр объектов культурного наследия (памятников истории и культуры) народов Российской Федерации	
14.1	Регистрационный номер, вид и наименование объекта недвижимости в едином государственном реестре объектов культурного наследия (памятников истории и культуры) народов Российской Федерации либо регистрационный номер учетной карты объекта, представляющего собой историко-культурную ценность, вид и наименование выявленного объекта культурного наследия	—
14.2	Реквизиты решений Правительства Российской Федерации, органов охраны объектов культурного наследия о включении объекта недвижимости в единый государственный реестр объектов культурного наследия (памятников истории и культуры) народов Российской Федерации либо об отнесении объекта недвижимости к выявленным объектам культурного наследия, подлежащим государственной охране	—

ТЕХНИЧЕСКИЙ ПЛАН ЗДАНИЯ

(вид объекта недвижимости, в отношении которого подготовлен технический план, в родительном падеже)

Характеристики всех помещений, машино-мест в здании, сооружении —

кадастровый номер здания, сооружения (при наличии)

14.3	Реквизиты документа, на основании которого установлены требования к сохранению, содержанию и использованию объектов культурного наследия (памятников истории и культуры) народов Российской Федерации, требования к обеспечению доступа к таким объектам либо выявленному объекту культурного наследия	—
------	--	---

Обозначение (номер) помещения, машино-места на плане здания, сооружения, плане этажа ММ173

Кадастровый номер —

№ п/п	Наименование характеристики	Значение характеристики
1	2	3
1	Вид объекта недвижимости (помещение, машино-место)	машино-место
2	Ранее присвоенный государственный учетный номер помещения, машино-места (кадастровый, инвентарный или условный номер)	—
3	Кадастровый номер исходного объекта недвижимости (объектов недвижимости)	—
4	Номер, тип этажа (этажей), на котором (которых) расположено помещение, машино-место	Этаж -2
5	Адрес помещения, машино-места	Российская Федерация, Московская обл., г.о. Красногорск, д. Сабурово, ул. Заречная, д. 1, строение 1, м/м 173
	Местоположения помещения, машино-места	—
	Дополнение местоположения помещения, машино-места	—
6	Площадь помещения, машино-места (Р), м ²	13,8
7	Назначение помещения	—
8	Вид жилого помещения (квартира, комната (в квартире), если жилое помещение расположено в многоквартирном доме)	—
9	Вид (виды) разрешенного использования помещения	—
10	Наименование помещения	—
11	Кадастровый номер (при наличии) или обозначение на плане этажа (или поэтажном плане) квартиры, в которой расположена комната	—
12	Сведения об отнесении к общему имуществу в многоквартирном доме или к вспомогательным помещениям	—
13	Сведения об отнесении к специализированному жилищному фонду или к жилым помещениям наемного дома социального использования или наемного дома коммерческого использования	—
14	Сведения о включении помещения в единый государственный реестр объектов культурного наследия (памятников истории и культуры) народов Российской Федерации	—

ТЕХНИЧЕСКИЙ ПЛАН ЗДАНИЯ

(вид объекта недвижимости, в отношении которого подготовлен технический план, в родительном падеже)

Характеристики всех помещений, машино-мест в здании, сооружении —

кадастровый номер здания, сооружения (при наличии)

14.1	Регистрационный номер, вид и наименование объекта недвижимости в едином государственном реестре объектов культурного наследия (памятников истории и культуры) народов Российской Федерации либо регистрационный номер учетной карты объекта, представляющего собой историко-культурную ценность, вид и наименование выявленного объекта культурного наследия	—
14.2	Реквизиты решений Правительства Российской Федерации, органов охраны объектов культурного наследия о включении объекта недвижимости в единый государственный реестр объектов культурного наследия (памятников истории и культуры) народов Российской Федерации либо об отнесении объекта недвижимости к выявленным объектам культурного наследия, подлежащим государственной охране	—
14.3	Реквизиты документа, на основании которого установлены требования к сохранению, содержанию и использованию объектов культурного наследия (памятников истории и культуры) народов Российской Федерации, требования к обеспечению доступа к таким объектам либо выявленному объекту культурного наследия	—

Обозначение (номер) помещения, машино-места на плане здания, сооружения, плане этажа ММ174

Кадастровый номер —

№ п/п	Наименование характеристики	Значение характеристики
1	2	3
1	Вид объекта недвижимости (помещение, машино-место)	машино-место
2	Ранее присвоенный государственный учетный номер помещения, машино-места (кадастровый, инвентарный или условный номер)	—
3	Кадастровый номер исходного объекта недвижимости (объектов недвижимости)	—
4	Номер, тип этажа (этажей), на котором (которых) расположено помещение, машино-место	Этаж -2
5	Адрес помещения, машино-места	Российская Федерация, Московская обл., г.о. Красногорск, д. Сабурово, ул. Заречная, д. 1, строение 1, м/м 174
	Местоположения помещения, машино-места	—
	Дополнение местоположения помещения, машино-места	—
6	Площадь помещения, машино-места (P), м²	13,8
7	Назначение помещения	—
8	Вид жилого помещения (квартира, комната (в квартире), если жилое помещение расположено в многоквартирном доме)	—

ТЕХНИЧЕСКИЙ ПЛАН ЗДАНИЯ

(вид объекта недвижимости, в отношении которого подготовлен технический план, в родительном падеже)

Характеристики всех помещений, машино-мест в здании, сооружении —

кадастровый номер здания, сооружения (при наличии)

9	Вид (виды) разрешенного использования помещения	—
10	Наименование помещения	—
11	Кадастровый номер (при наличии) или обозначение на плане этажа (или поэтажном плане) квартиры, в которой расположена комната	—
12	Сведения об отнесении к общему имуществу в многоквартирном доме или к вспомогательным помещениям	—
13	Сведения об отнесении к специализированному жилищному фонду или к жилым помещениям наемного дома социального использования или наемного дома коммерческого использования	—
14	Сведения о включении помещения в единый государственный реестр объектов культурного наследия (памятников истории и культуры) народов Российской Федерации	
14.1	Регистрационный номер, вид и наименование объекта недвижимости в едином государственном реестре объектов культурного наследия (памятников истории и культуры) народов Российской Федерации либо регистрационный номер учетной карты объекта, представляющего собой историко-культурную ценность, вид и наименование выявленного объекта культурного наследия	—
14.2	Реквизиты решений Правительства Российской Федерации, органов охраны объектов культурного наследия о включении объекта недвижимости в единый государственный реестр объектов культурного наследия (памятников истории и культуры) народов Российской Федерации либо об отнесении объекта недвижимости к выявленным объектам культурного наследия, подлежащим государственной охране	—
14.3	Реквизиты документа, на основании которого установлены требования к сохранению, содержанию и использованию объектов культурного наследия (памятников истории и культуры) народов Российской Федерации, требования к обеспечению доступа к таким объектам либо выявленному объекту культурного наследия	—
Обозначение (номер) помещения, машино-места на плане здания, сооружения, плане этажа ММ175		
Кадастровый номер —		
№ п/п	Наименование характеристики	Значение характеристики
1	2	3
1	Вид объекта недвижимости (помещение, машино-место)	машино-место

ТЕХНИЧЕСКИЙ ПЛАН ЗДАНИЯ

(вид объекта недвижимости, в отношении которого подготовлен технический план, в родительном падеже)

Характеристики всех помещений, машино-мест в здании, сооружении —

кадастровый номер здания, сооружения (при наличии)

2	Ранее присвоенный государственный учетный номер помещения, машино-места (кадастровый, инвентарный или условный номер)	—
3	Кадастровый номер исходного объекта недвижимости (объектов недвижимости)	—
4	Номер, тип этажа (этажей), на котором (которых) расположено помещение, машино-место	Этаж -2
5	Адрес помещения, машино-места	Российская Федерация, Московская обл., г.о. Красногорск, д. Сабурово, ул. Заречная, д. 1, строение 1, м/м 175
	Местоположения помещения, машино-места	—
	Дополнение местоположения помещения, машино-места	—
6	Площадь помещения, машино-места (P), м ²	13,8
7	Назначение помещения	—
8	Вид жилого помещения (квартира, комната (в квартире), если жилое помещение расположено в многоквартирном доме)	—
9	Вид (виды) разрешенного использования помещения	—
10	Наименование помещения	—
11	Кадастровый номер (при наличии) или обозначение на плане этажа (или поэтажном плане) квартиры, в которой расположена комната	—
12	Сведения об отнесении к общему имуществу в многоквартирном доме или к вспомогательным помещениям	—
13	Сведения об отнесении к специализированному жилищному фонду или к жилым помещениям наемного дома социального использования или наемного дома коммерческого использования	—
14	Сведения о включении помещения в единый государственный реестр объектов культурного наследия (памятников истории и культуры) народов Российской Федерации	
14.1	Регистрационный номер, вид и наименование объекта недвижимости в едином государственном реестре объектов культурного наследия (памятников истории и культуры) народов Российской Федерации либо регистрационный номер учетной карты объекта, представляющего собой историко-культурную ценность, вид и наименование выявленного объекта культурного наследия	—

ТЕХНИЧЕСКИЙ ПЛАН ЗДАНИЯ

(вид объекта недвижимости, в отношении которого подготовлен технический план, в родительном падеже)

Характеристики всех помещений, машино-мест в здании, сооружении —

кадастровый номер здания, сооружения (при наличии)

14.2	Реквизиты решений Правительства Российской Федерации, органов охраны объектов культурного наследия о включении объекта недвижимости в единый государственный реестр объектов культурного наследия (памятников истории и культуры) народов Российской Федерации либо об отнесении объекта недвижимости к выявленным объектам культурного наследия, подлежащим государственной охране	—
14.3	Реквизиты документа, на основании которого установлены требования к сохранению, содержанию и использованию объектов культурного наследия (памятников истории и культуры) народов Российской Федерации, требования к обеспечению доступа к таким объектам либо выявленному объекту культурного наследия	—

Обозначение (номер) помещения, машино-места на плане здания, сооружения, плане этажа ММ176

Кадастровый номер —

№ п/п	Наименование характеристики	Значение характеристики
1	2	3
1	Вид объекта недвижимости (помещение, машино-место)	машино-место
2	Ранее присвоенный государственный учетный номер помещения, машино-места (кадастровый, инвентарный или условный номер)	—
3	Кадастровый номер исходного объекта недвижимости (объектов недвижимости)	—
4	Номер, тип этажа (этажей), на котором (которых) расположено помещение, машино-место	Этаж -2
5	Адрес помещения, машино-места	Российская Федерация, Московская обл., г.о. Красногорск, д. Сабурово, ул. Заречная, д. 1, строение 1, м/м 176
	Местоположения помещения, машино-места	—
	Дополнение местоположения помещения, машино-места	—
6	Площадь помещения, машино-места (P), м ²	13,8
7	Назначение помещения	—
8	Вид жилого помещения (квартира, комната (в квартире), если жилое помещение расположено в многоквартирном доме)	—
9	Вид (виды) разрешенного использования помещения	—
10	Наименование помещения	—
11	Кадастровый номер (при наличии) или обозначение на плане этажа (или поэтажном плане) квартиры, в которой расположена комната	—

ТЕХНИЧЕСКИЙ ПЛАН ЗДАНИЯ

(вид объекта недвижимости, в отношении которого подготовлен технический план, в родительном падеже)

Характеристики всех помещений, машино-мест в здании, сооружении —

кадастровый номер здания, сооружения (при наличии)

12	Сведения об отнесении к общему имуществу в многоквартирном доме или к вспомогательным помещениям	—
13	Сведения об отнесении к специализированному жилищному фонду или к жилым помещениям наемного дома социального использования или наемного дома коммерческого использования	—
14	Сведения о включении помещения в единый государственный реестр объектов культурного наследия (памятников истории и культуры) народов Российской Федерации	
14.1	Регистрационный номер, вид и наименование объекта недвижимости в едином государственном реестре объектов культурного наследия (памятников истории и культуры) народов Российской Федерации либо регистрационный номер учетной карты объекта, представляющего собой историко-культурную ценность, вид и наименование выявленного объекта культурного наследия	—
14.2	Реквизиты решений Правительства Российской Федерации, органов охраны объектов культурного наследия о включении объекта недвижимости в единый государственный реестр объектов культурного наследия (памятников истории и культуры) народов Российской Федерации либо об отнесении объекта недвижимости к выявленным объектам культурного наследия, подлежащим государственной охране	—
14.3	Реквизиты документа, на основании которого установлены требования к сохранению, содержанию и использованию объектов культурного наследия (памятников истории и культуры) народов Российской Федерации, требования к обеспечению доступа к таким объектам либо выявленному объекту культурного наследия	—

Обозначение (номер) помещения, машино-места на плане здания, сооружения, плане этажа ММ177

Кадастровый номер —

№ п/п	Наименование характеристики	Значение характеристики
1	2	3
1	Вид объекта недвижимости (помещение, машино-место)	машино-место
2	Ранее присвоенный государственный учетный номер помещения, машино-места (кадастровый, инвентарный или условный номер)	—
3	Кадастровый номер исходного объекта недвижимости (объектов недвижимости)	—
4	Номер, тип этажа (этажей), на котором (которых) расположено помещение, машино-место	Этаж -2

ТЕХНИЧЕСКИЙ ПЛАН ЗДАНИЯ

(вид объекта недвижимости, в отношении которого подготовлен технический план, в родительном падеже)

Характеристики всех помещений, машино-мест в здании, сооружении —

кадастровый номер здания, сооружения (при наличии)

5	Адрес помещения, машино-места	Российская Федерация, Московская обл., г.о. Красногорск, д. Сабурово, ул. Заречная, д. 1, строение 1, м/м 177
	Местоположения помещения, машино-места	—
	Дополнение местоположения помещения, машино-места	—
6	Площадь помещения, машино-места (P), м²	13,8
7	Назначение помещения	—
8	Вид жилого помещения (квартира, комната (в квартире), если жилое помещение расположено в многоквартирном доме	—
9	Вид (виды) разрешенного использования помещения	—
10	Наименование помещения	—
11	Кадастровый номер (при наличии) или обозначение на плане этажа (или поэтажном плане) квартиры, в которой расположена комната	—
12	Сведения об отнесении к общему имуществу в многоквартирном доме или к вспомогательным помещениям	—
13	Сведения об отнесении к специализированному жилищному фонду или к жилым помещениям наемного дома социального использования или наемного дома коммерческого использования	—
14	Сведения о включении помещения в единый государственный реестр объектов культурного наследия (памятников истории и культуры) народов Российской Федерации	
14.1	Регистрационный номер, вид и наименование объекта недвижимости в едином государственном реестре объектов культурного наследия (памятников истории и культуры) народов Российской Федерации либо регистрационный номер учетной карты объекта, представляющего собой историко-культурную ценность, вид и наименование выявленного объекта культурного наследия	—
14.2	Реквизиты решений Правительства Российской Федерации, органов охраны объектов культурного наследия о включении объекта недвижимости в единый государственный реестр объектов культурного наследия (памятников истории и культуры) народов Российской Федерации либо об отнесении объекта недвижимости к выявленным объектам культурного наследия, подлежащим государственной охране	—

ТЕХНИЧЕСКИЙ ПЛАН ЗДАНИЯ

(вид объекта недвижимости, в отношении которого подготовлен технический план, в родительном падеже)

Характеристики всех помещений, машино-мест в здании, сооружении —

кадастровый номер здания, сооружения (при наличии)

14.3	Реквизиты документа, на основании которого установлены требования к сохранению, содержанию и использованию объектов культурного наследия (памятников истории и культуры) народов Российской Федерации, требования к обеспечению доступа к таким объектам либо выявленному объекту культурного наследия	—
------	--	---

Обозначение (номер) помещения, машино-места на плане здания, сооружения, плане этажа ММ178

Кадастровый номер —

№ п/п	Наименование характеристики	Значение характеристики
1	2	3
1	Вид объекта недвижимости (помещение, машино-место)	машино-место
2	Ранее присвоенный государственный учетный номер помещения, машино-места (кадастровый, инвентарный или условный номер)	—
3	Кадастровый номер исходного объекта недвижимости (объектов недвижимости)	—
4	Номер, тип этажа (этажей), на котором (которых) расположено помещение, машино-место	Этаж -2
5	Адрес помещения, машино-места	Российская Федерация, Московская обл., г.о. Красногорск, д. Сабурово, ул. Заречная, д. 1, строение 1, м/м 178
	Местоположения помещения, машино-места	—
	Дополнение местоположения помещения, машино-места	—
6	Площадь помещения, машино-места (Р), м ²	14,3
7	Назначение помещения	—
8	Вид жилого помещения (квартира, комната (в квартире), если жилое помещение расположено в многоквартирном доме)	—
9	Вид (виды) разрешенного использования помещения	—
10	Наименование помещения	—
11	Кадастровый номер (при наличии) или обозначение на плане этажа (или поэтажном плане) квартиры, в которой расположена комната	—
12	Сведения об отнесении к общему имуществу в многоквартирном доме или к вспомогательным помещениям	—
13	Сведения об отнесении к специализированному жилищному фонду или к жилым помещениям наемного дома социального использования или наемного дома коммерческого использования	—
14	Сведения о включении помещения в единый государственный реестр объектов культурного наследия (памятников истории и культуры) народов Российской Федерации	—

ТЕХНИЧЕСКИЙ ПЛАН ЗДАНИЯ

(вид объекта недвижимости, в отношении которого подготовлен технический план, в родительном падеже)

Характеристики всех помещений, машино-мест в здании, сооружении —

кадастровый номер здания, сооружения (при наличии)

14.1	Регистрационный номер, вид и наименование объекта недвижимости в едином государственном реестре объектов культурного наследия (памятников истории и культуры) народов Российской Федерации либо регистрационный номер учетной карты объекта, представляющего собой историко-культурную ценность, вид и наименование выявленного объекта культурного наследия	—
14.2	Реквизиты решений Правительства Российской Федерации, органов охраны объектов культурного наследия о включении объекта недвижимости в единый государственный реестр объектов культурного наследия (памятников истории и культуры) народов Российской Федерации либо об отнесении объекта недвижимости к выявленным объектам культурного наследия, подлежащим государственной охране	—
14.3	Реквизиты документа, на основании которого установлены требования к сохранению, содержанию и использованию объектов культурного наследия (памятников истории и культуры) народов Российской Федерации, требования к обеспечению доступа к таким объектам либо выявленному объекту культурного наследия	—

Обозначение (номер) помещения, машино-места на плане здания, сооружения, плане этажа ММ179

Кадастровый номер —

№ п/п	Наименование характеристики	Значение характеристики
1	2	3
1	Вид объекта недвижимости (помещение, машино-место)	машино-место
2	Ранее присвоенный государственный учетный номер помещения, машино-места (кадастровый, инвентарный или условный номер)	—
3	Кадастровый номер исходного объекта недвижимости (объектов недвижимости)	—
4	Номер, тип этажа (этажей), на котором (которых) расположено помещение, машино-место	Этаж -2
5	Адрес помещения, машино-места	Российская Федерация, Московская обл., г.о. Красногорск, д. Сабурово, ул. Заречная, д. 1, строение 1, м/м 179
	Местоположения помещения, машино-места	—
	Дополнение местоположения помещения, машино-места	—
6	Площадь помещения, машино-места (P), м ²	11,5
7	Назначение помещения	—
8	Вид жилого помещения (квартира, комната (в квартире), если жилое помещение расположено в многоквартирном доме)	—

ТЕХНИЧЕСКИЙ ПЛАН ЗДАНИЯ

(вид объекта недвижимости, в отношении которого подготовлен технический план, в родительном падеже)

Характеристики всех помещений, машино-мест в здании, сооружении —

кадастровый номер здания, сооружения (при наличии)

9	Вид (виды) разрешенного использования помещения	—
10	Наименование помещения	—
11	Кадастровый номер (при наличии) или обозначение на плане этажа (или поэтажном плане) квартиры, в которой расположена комната	—
12	Сведения об отнесении к общему имуществу в многоквартирном доме или к вспомогательным помещениям	—
13	Сведения об отнесении к специализированному жилищному фонду или к жилым помещениям наемного дома социального использования или наемного дома коммерческого использования	—
14	Сведения о включении помещения в единый государственный реестр объектов культурного наследия (памятников истории и культуры) народов Российской Федерации	
14.1	Регистрационный номер, вид и наименование объекта недвижимости в едином государственном реестре объектов культурного наследия (памятников истории и культуры) народов Российской Федерации либо регистрационный номер учетной карты объекта, представляющего собой историко-культурную ценность, вид и наименование выявленного объекта культурного наследия	—
14.2	Реквизиты решений Правительства Российской Федерации, органов охраны объектов культурного наследия о включении объекта недвижимости в единый государственный реестр объектов культурного наследия (памятников истории и культуры) народов Российской Федерации либо об отнесении объекта недвижимости к выявленным объектам культурного наследия, подлежащим государственной охране	—
14.3	Реквизиты документа, на основании которого установлены требования к сохранению, содержанию и использованию объектов культурного наследия (памятников истории и культуры) народов Российской Федерации, требования к обеспечению доступа к таким объектам либо выявленному объекту культурного наследия	—
Обозначение (номер) помещения, машино-места на плане здания, сооружения, плане этажа ММ180		
Кадастровый номер —		
№ п/п	Наименование характеристики	Значение характеристики
1	2	3
1	Вид объекта недвижимости (помещение, машино-место)	машино-место

ТЕХНИЧЕСКИЙ ПЛАН ЗДАНИЯ

(вид объекта недвижимости, в отношении которого подготовлен технический план, в родительном падеже)

Характеристики всех помещений, машино-мест в здании, сооружении —

кадастровый номер здания, сооружения (при наличии)

2	Ранее присвоенный государственный учетный номер помещения, машино-места (кадастровый, инвентарный или условный номер)	—
3	Кадастровый номер исходного объекта недвижимости (объектов недвижимости)	—
4	Номер, тип этажа (этажей), на котором (которых) расположено помещение, машино-место	Этаж -2
5	Адрес помещения, машино-места	Российская Федерация, Московская обл., г.о. Красногорск, д. Сабурово, ул. Заречная, д. 1, строение 1, м/м 180
	Местоположения помещения, машино-места	—
	Дополнение местоположения помещения, машино-места	—
6	Площадь помещения, машино-места (P), м ²	13,3
7	Назначение помещения	—
8	Вид жилого помещения (квартира, комната (в квартире), если жилое помещение расположено в многоквартирном доме)	—
9	Вид (виды) разрешенного использования помещения	—
10	Наименование помещения	—
11	Кадастровый номер (при наличии) или обозначение на плане этажа (или поэтажном плане) квартиры, в которой расположена комната	—
12	Сведения об отнесении к общему имуществу в многоквартирном доме или к вспомогательным помещениям	—
13	Сведения об отнесении к специализированному жилищному фонду или к жилым помещениям наемного дома социального использования или наемного дома коммерческого использования	—
14	Сведения о включении помещения в единый государственный реестр объектов культурного наследия (памятников истории и культуры) народов Российской Федерации	
14.1	Регистрационный номер, вид и наименование объекта недвижимости в едином государственном реестре объектов культурного наследия (памятников истории и культуры) народов Российской Федерации либо регистрационный номер учетной карты объекта, представляющего собой историко-культурную ценность, вид и наименование выявленного объекта культурного наследия	—

ТЕХНИЧЕСКИЙ ПЛАН ЗДАНИЯ

(вид объекта недвижимости, в отношении которого подготовлен технический план, в родительном падеже)

Характеристики всех помещений, машино-мест в здании, сооружении —

кадастровый номер здания, сооружения (при наличии)

14.2	Реквизиты решений Правительства Российской Федерации, органов охраны объектов культурного наследия о включении объекта недвижимости в единый государственный реестр объектов культурного наследия (памятников истории и культуры) народов Российской Федерации либо об отнесении объекта недвижимости к выявленным объектам культурного наследия, подлежащим государственной охране	—
14.3	Реквизиты документа, на основании которого установлены требования к сохранению, содержанию и использованию объектов культурного наследия (памятников истории и культуры) народов Российской Федерации, требования к обеспечению доступа к таким объектам либо выявленному объекту культурного наследия	—

Обозначение (номер) помещения, машино-места на плане здания, сооружения, плане этажа ММ181

Кадастровый номер —

№ п/п	Наименование характеристики	Значение характеристики
1	2	3
1	Вид объекта недвижимости (помещение, машино-место)	машино-место
2	Ранее присвоенный государственный учетный номер помещения, машино-места (кадастровый, инвентарный или условный номер)	—
3	Кадастровый номер исходного объекта недвижимости (объектов недвижимости)	—
4	Номер, тип этажа (этажей), на котором (которых) расположено помещение, машино-место	Этаж -2
5	Адрес помещения, машино-места	Российская Федерация, Московская обл., г.о. Красногорск, д. Сабурово, ул. Заречная, д. 1, строение 1, м/м 181
	Местоположения помещения, машино-места	—
	Дополнение местоположения помещения, машино-места	—
6	Площадь помещения, машино-места (Р), м ²	13,3
7	Назначение помещения	—
8	Вид жилого помещения (квартира, комната (в квартире), если жилое помещение расположено в многоквартирном доме)	—
9	Вид (виды) разрешенного использования помещения	—
10	Наименование помещения	—
11	Кадастровый номер (при наличии) или обозначение на плане этажа (или поэтажном плане) квартиры, в которой расположена комната	—

ТЕХНИЧЕСКИЙ ПЛАН ЗДАНИЯ

(вид объекта недвижимости, в отношении которого подготовлен технический план, в родительном падеже)

Характеристики всех помещений, машино-мест в здании, сооружении —

кадастровый номер здания, сооружения (при наличии)

12	Сведения об отнесении к общему имуществу в многоквартирном доме или к вспомогательным помещениям	—
13	Сведения об отнесении к специализированному жилищному фонду или к жилым помещениям наемного дома социального использования или наемного дома коммерческого использования	—
14	Сведения о включении помещения в единый государственный реестр объектов культурного наследия (памятников истории и культуры) народов Российской Федерации	
14.1	Регистрационный номер, вид и наименование объекта недвижимости в едином государственном реестре объектов культурного наследия (памятников истории и культуры) народов Российской Федерации либо регистрационный номер учетной карты объекта, представляющего собой историко-культурную ценность, вид и наименование выявленного объекта культурного наследия	—
14.2	Реквизиты решений Правительства Российской Федерации, органов охраны объектов культурного наследия о включении объекта недвижимости в единый государственный реестр объектов культурного наследия (памятников истории и культуры) народов Российской Федерации либо об отнесении объекта недвижимости к выявленным объектам культурного наследия, подлежащим государственной охране	—
14.3	Реквизиты документа, на основании которого установлены требования к сохранению, содержанию и использованию объектов культурного наследия (памятников истории и культуры) народов Российской Федерации, требования к обеспечению доступа к таким объектам либо выявленному объекту культурного наследия	—

Обозначение (номер) помещения, машино-места на плане здания, сооружения, плане этажа ММ182

Кадастровый номер —

№ п/п	Наименование характеристики	Значение характеристики
1	2	3
1	Вид объекта недвижимости (помещение, машино-место)	машино-место
2	Ранее присвоенный государственный учетный номер помещения, машино-места (кадастровый, инвентарный или условный номер)	—
3	Кадастровый номер исходного объекта недвижимости (объектов недвижимости)	—
4	Номер, тип этажа (этажей), на котором (которых) расположено помещение, машино-место	Этаж -2

ТЕХНИЧЕСКИЙ ПЛАН ЗДАНИЯ

(вид объекта недвижимости, в отношении которого подготовлен технический план, в родительном падеже)

Характеристики всех помещений, машино-мест в здании, сооружении —

кадастровый номер здания, сооружения (при наличии)

5	Адрес помещения, машино-места	Российская Федерация, Московская обл., г.о. Красногорск, д. Сабурово, ул. Заречная, д. 1, строение 1, м/м 182
	Местоположения помещения, машино-места	—
	Дополнение местоположения помещения, машино-места	—
6	Площадь помещения, машино-места (P), м²	13,8
7	Назначение помещения	—
8	Вид жилого помещения (квартира, комната (в квартире), если жилое помещение расположено в многоквартирном доме)	—
9	Вид (виды) разрешенного использования помещения	—
10	Наименование помещения	—
11	Кадастровый номер (при наличии) или обозначение на плане этажа (или поэтажном плане) квартиры, в которой расположена комната	—
12	Сведения об отнесении к общему имуществу в многоквартирном доме или к вспомогательным помещениям	—
13	Сведения об отнесении к специализированному жилищному фонду или к жилым помещениям наемного дома социального использования или наемного дома коммерческого использования	—
14	Сведения о включении помещения в единый государственный реестр объектов культурного наследия (памятников истории и культуры) народов Российской Федерации	
14.1	Регистрационный номер, вид и наименование объекта недвижимости в едином государственном реестре объектов культурного наследия (памятников истории и культуры) народов Российской Федерации либо регистрационный номер учетной карты объекта, представляющего собой историко-культурную ценность, вид и наименование выявленного объекта культурного наследия	—
14.2	Реквизиты решений Правительства Российской Федерации, органов охраны объектов культурного наследия о включении объекта недвижимости в единый государственный реестр объектов культурного наследия (памятников истории и культуры) народов Российской Федерации либо об отнесении объекта недвижимости к выявленным объектам культурного наследия, подлежащим государственной охране	—

ТЕХНИЧЕСКИЙ ПЛАН ЗДАНИЯ

(вид объекта недвижимости, в отношении которого подготовлен технический план, в родительном падеже)

Характеристики всех помещений, машино-мест в здании, сооружении —

кадастровый номер здания, сооружения (при наличии)

14.3	Реквизиты документа, на основании которого установлены требования к сохранению, содержанию и использованию объектов культурного наследия (памятников истории и культуры) народов Российской Федерации, требования к обеспечению доступа к таким объектам либо выявленному объекту культурного наследия	—
------	--	---

Обозначение (номер) помещения, машино-места на плане здания, сооружения, плане этажа ММ183

Кадастровый номер —

№ п/п	Наименование характеристики	Значение характеристики
1	2	3
1	Вид объекта недвижимости (помещение, машино-место)	машино-место
2	Ранее присвоенный государственный учетный номер помещения, машино-места (кадастровый, инвентарный или условный номер)	—
3	Кадастровый номер исходного объекта недвижимости (объектов недвижимости)	—
4	Номер, тип этажа (этажей), на котором (которых) расположено помещение, машино-место	Этаж -2
5	Адрес помещения, машино-места	Российская Федерация, Московская обл., г.о. Красногорск, д. Сабурово, ул. Заречная, д. 1, строение 1, м/м 183
	Местоположения помещения, машино-места	—
	Дополнение местоположения помещения, машино-места	—
6	Площадь помещения, машино-места (Р), м ²	13,8
7	Назначение помещения	—
8	Вид жилого помещения (квартира, комната (в квартире), если жилое помещение расположено в многоквартирном доме)	—
9	Вид (виды) разрешенного использования помещения	—
10	Наименование помещения	—
11	Кадастровый номер (при наличии) или обозначение на плане этажа (или поэтажном плане) квартиры, в которой расположена комната	—
12	Сведения об отнесении к общему имуществу в многоквартирном доме или к вспомогательным помещениям	—
13	Сведения об отнесении к специализированному жилищному фонду или к жилым помещениям наемного дома социального использования или наемного дома коммерческого использования	—
14	Сведения о включении помещения в единый государственный реестр объектов культурного наследия (памятников истории и культуры) народов Российской Федерации	—

ТЕХНИЧЕСКИЙ ПЛАН ЗДАНИЯ

(вид объекта недвижимости, в отношении которого подготовлен технический план, в родительном падеже)

Характеристики всех помещений, машино-мест в здании, сооружении —

кадастровый номер здания, сооружения (при наличии)

14.1	Регистрационный номер, вид и наименование объекта недвижимости в едином государственном реестре объектов культурного наследия (памятников истории и культуры) народов Российской Федерации либо регистрационный номер учетной карты объекта, представляющего собой историко-культурную ценность, вид и наименование выявленного объекта культурного наследия	—
14.2	Реквизиты решений Правительства Российской Федерации, органов охраны объектов культурного наследия о включении объекта недвижимости в единый государственный реестр объектов культурного наследия (памятников истории и культуры) народов Российской Федерации либо об отнесении объекта недвижимости к выявленным объектам культурного наследия, подлежащим государственной охране	—
14.3	Реквизиты документа, на основании которого установлены требования к сохранению, содержанию и использованию объектов культурного наследия (памятников истории и культуры) народов Российской Федерации, требования к обеспечению доступа к таким объектам либо выявленному объекту культурного наследия	—

Обозначение (номер) помещения, машино-места на плане здания, сооружения, плане этажа ММ184

Кадастровый номер —

№ п/п	Наименование характеристики	Значение характеристики
1	2	3
1	Вид объекта недвижимости (помещение, машино-место)	машино-место
2	Ранее присвоенный государственный учетный номер помещения, машино-места (кадастровый, инвентарный или условный номер)	—
3	Кадастровый номер исходного объекта недвижимости (объектов недвижимости)	—
4	Номер, тип этажа (этажей), на котором (которых) расположено помещение, машино-место	Этаж -2
5	Адрес помещения, машино-места	Российская Федерация, Московская обл., г.о. Красногорск, д. Сабурово, ул. Заречная, д. 1, строение 1, м/м 184
	Местоположения помещения, машино-места	—
	Дополнение местоположения помещения, машино-места	—
6	Площадь помещения, машино-места (P), м ²	13,8
7	Назначение помещения	—
8	Вид жилого помещения (квартира, комната (в квартире), если жилое помещение расположено в многоквартирном доме)	—

ТЕХНИЧЕСКИЙ ПЛАН ЗДАНИЯ

(вид объекта недвижимости, в отношении которого подготовлен технический план, в родительном падеже)

Характеристики всех помещений, машино-мест в здании, сооружении —

кадастровый номер здания, сооружения (при наличии)

9	Вид (виды) разрешенного использования помещения	—
10	Наименование помещения	—
11	Кадастровый номер (при наличии) или обозначение на плане этажа (или поэтажном плане) квартиры, в которой расположена комната	—
12	Сведения об отнесении к общему имуществу в многоквартирном доме или к вспомогательным помещениям	—
13	Сведения об отнесении к специализированному жилищному фонду или к жилым помещениям наемного дома социального использования или наемного дома коммерческого использования	—
14	Сведения о включении помещения в единый государственный реестр объектов культурного наследия (памятников истории и культуры) народов Российской Федерации	
14.1	Регистрационный номер, вид и наименование объекта недвижимости в едином государственном реестре объектов культурного наследия (памятников истории и культуры) народов Российской Федерации либо регистрационный номер учетной карты объекта, представляющего собой историко-культурную ценность, вид и наименование выявленного объекта культурного наследия	—
14.2	Реквизиты решений Правительства Российской Федерации, органов охраны объектов культурного наследия о включении объекта недвижимости в единый государственный реестр объектов культурного наследия (памятников истории и культуры) народов Российской Федерации либо об отнесении объекта недвижимости к выявленным объектам культурного наследия, подлежащим государственной охране	—
14.3	Реквизиты документа, на основании которого установлены требования к сохранению, содержанию и использованию объектов культурного наследия (памятников истории и культуры) народов Российской Федерации, требования к обеспечению доступа к таким объектам либо выявленному объекту культурного наследия	—
Обозначение (номер) помещения, машино-места на плане здания, сооружения, плане этажа ММ185		
Кадастровый номер —		
№ п/п	Наименование характеристики	Значение характеристики
1	2	3
1	Вид объекта недвижимости (помещение, машино-место)	машино-место

ТЕХНИЧЕСКИЙ ПЛАН ЗДАНИЯ

(вид объекта недвижимости, в отношении которого подготовлен технический план, в родительном падеже)

Характеристики всех помещений, машино-мест в здании, сооружении —

кадастровый номер здания, сооружения (при наличии)

2	Ранее присвоенный государственный учетный номер помещения, машино-места (кадастровый, инвентарный или условный номер)	—
3	Кадастровый номер исходного объекта недвижимости (объектов недвижимости)	—
4	Номер, тип этажа (этажей), на котором (которых) расположено помещение, машино-место	Этаж -2
5	Адрес помещения, машино-места	Российская Федерация, Московская обл., г.о. Красногорск, д. Сабурово, ул. Заречная, д. 1, строение 1, м/м 185
	Местоположения помещения, машино-места	—
	Дополнение местоположения помещения, машино-места	—
6	Площадь помещения, машино-места (P), м ²	13,8
7	Назначение помещения	—
8	Вид жилого помещения (квартира, комната (в квартире), если жилое помещение расположено в многоквартирном доме)	—
9	Вид (виды) разрешенного использования помещения	—
10	Наименование помещения	—
11	Кадастровый номер (при наличии) или обозначение на плане этажа (или поэтажном плане) квартиры, в которой расположена комната	—
12	Сведения об отнесении к общему имуществу в многоквартирном доме или к вспомогательным помещениям	—
13	Сведения об отнесении к специализированному жилищному фонду или к жилым помещениям наемного дома социального использования или наемного дома коммерческого использования	—
14	Сведения о включении помещения в единый государственный реестр объектов культурного наследия (памятников истории и культуры) народов Российской Федерации	—
14.1	Регистрационный номер, вид и наименование объекта недвижимости в едином государственном реестре объектов культурного наследия (памятников истории и культуры) народов Российской Федерации либо регистрационный номер учетной карты объекта, представляющего собой историко-культурную ценность, вид и наименование выявленного объекта культурного наследия	—

ТЕХНИЧЕСКИЙ ПЛАН ЗДАНИЯ

(вид объекта недвижимости, в отношении которого подготовлен технический план, в родительном падеже)

Характеристики всех помещений, машино-мест в здании, сооружении —

кадастровый номер здания, сооружения (при наличии)

14.2	Реквизиты решений Правительства Российской Федерации, органов охраны объектов культурного наследия о включении объекта недвижимости в единый государственный реестр объектов культурного наследия (памятников истории и культуры) народов Российской Федерации либо об отнесении объекта недвижимости к выявленным объектам культурного наследия, подлежащим государственной охране	—
14.3	Реквизиты документа, на основании которого установлены требования к сохранению, содержанию и использованию объектов культурного наследия (памятников истории и культуры) народов Российской Федерации, требования к обеспечению доступа к таким объектам либо выявленному объекту культурного наследия	—

Обозначение (номер) помещения, машино-места на плане здания, сооружения, плане этажа ММ186

Кадастровый номер —

№ п/п	Наименование характеристики	Значение характеристики
1	2	3
1	Вид объекта недвижимости (помещение, машино-место)	машино-место
2	Ранее присвоенный государственный учетный номер помещения, машино-места (кадастровый, инвентарный или условный номер)	—
3	Кадастровый номер исходного объекта недвижимости (объектов недвижимости)	—
4	Номер, тип этажа (этажей), на котором (которых) расположено помещение, машино-место	Этаж -2
5	Адрес помещения, машино-места	Российская Федерация, Московская обл., г.о. Красногорск, д. Сабурово, ул. Заречная, д. 1, строение 1, м/м 186
	Местоположения помещения, машино-места	—
	Дополнение местоположения помещения, машино-места	—
6	Площадь помещения, машино-места (Р), м ²	13,8
7	Назначение помещения	—
8	Вид жилого помещения (квартира, комната (в квартире), если жилое помещение расположено в многоквартирном доме)	—
9	Вид (виды) разрешенного использования помещения	—
10	Наименование помещения	—
11	Кадастровый номер (при наличии) или обозначение на плане этажа (или поэтажном плане) квартиры, в которой расположена комната	—

ТЕХНИЧЕСКИЙ ПЛАН ЗДАНИЯ

(вид объекта недвижимости, в отношении которого подготовлен технический план, в родительном падеже)

Характеристики всех помещений, машино-мест в здании, сооружении —

кадастровый номер здания, сооружения (при наличии)

12	Сведения об отнесении к общему имуществу в многоквартирном доме или к вспомогательным помещениям	—
13	Сведения об отнесении к специализированному жилищному фонду или к жилым помещениям наемного дома социального использования или наемного дома коммерческого использования	—
14	Сведения о включении помещения в единый государственный реестр объектов культурного наследия (памятников истории и культуры) народов Российской Федерации	
14.1	Регистрационный номер, вид и наименование объекта недвижимости в едином государственном реестре объектов культурного наследия (памятников истории и культуры) народов Российской Федерации либо регистрационный номер учетной карты объекта, представляющего собой историко-культурную ценность, вид и наименование выявленного объекта культурного наследия	—
14.2	Реквизиты решений Правительства Российской Федерации, органов охраны объектов культурного наследия о включении объекта недвижимости в единый государственный реестр объектов культурного наследия (памятников истории и культуры) народов Российской Федерации либо об отнесении объекта недвижимости к выявленным объектам культурного наследия, подлежащим государственной охране	—
14.3	Реквизиты документа, на основании которого установлены требования к сохранению, содержанию и использованию объектов культурного наследия (памятников истории и культуры) народов Российской Федерации, требования к обеспечению доступа к таким объектам либо выявленному объекту культурного наследия	—

Обозначение (номер) помещения, машино-места на плане здания, сооружения, плане этажа ММ187

Кадастровый номер —

№ п/п	Наименование характеристики	Значение характеристики
1	2	3
1	Вид объекта недвижимости (помещение, машино-место)	машино-место
2	Ранее присвоенный государственный учетный номер помещения, машино-места (кадастровый, инвентарный или условный номер)	—
3	Кадастровый номер исходного объекта недвижимости (объектов недвижимости)	—
4	Номер, тип этажа (этажей), на котором (которых) расположено помещение, машино-место	Этаж -2

ТЕХНИЧЕСКИЙ ПЛАН ЗДАНИЯ

(вид объекта недвижимости, в отношении которого подготовлен технический план, в родительном падеже)

Характеристики всех помещений, машино-мест в здании, сооружении —

кадастровый номер здания, сооружения (при наличии)

5	Адрес помещения, машино-места	Российская Федерация, Московская обл., г.о. Красногорск, д. Сабурово, ул. Заречная, д. 1, строение 1, м/м 187
	Местоположения помещения, машино-места	—
	Дополнение местоположения помещения, машино-места	—
6	Площадь помещения, машино-места (P), м²	13,8
7	Назначение помещения	—
8	Вид жилого помещения (квартира, комната (в квартире), если жилое помещение расположено в многоквартирном доме	—
9	Вид (виды) разрешенного использования помещения	—
10	Наименование помещения	—
11	Кадастровый номер (при наличии) или обозначение на плане этажа (или поэтажном плане) квартиры, в которой расположена комната	—
12	Сведения об отнесении к общему имуществу в многоквартирном доме или к вспомогательным помещениям	—
13	Сведения об отнесении к специализированному жилищному фонду или к жилым помещениям наемного дома социального использования или наемного дома коммерческого использования	—
14	Сведения о включении помещения в единый государственный реестр объектов культурного наследия (памятников истории и культуры) народов Российской Федерации	
14.1	Регистрационный номер, вид и наименование объекта недвижимости в едином государственном реестре объектов культурного наследия (памятников истории и культуры) народов Российской Федерации либо регистрационный номер учетной карты объекта, представляющего собой историко-культурную ценность, вид и наименование выявленного объекта культурного наследия	—
14.2	Реквизиты решений Правительства Российской Федерации, органов охраны объектов культурного наследия о включении объекта недвижимости в единый государственный реестр объектов культурного наследия (памятников истории и культуры) народов Российской Федерации либо об отнесении объекта недвижимости к выявленным объектам культурного наследия, подлежащим государственной охране	—

ТЕХНИЧЕСКИЙ ПЛАН ЗДАНИЯ

(вид объекта недвижимости, в отношении которого подготовлен технический план, в родительном падеже)

Характеристики всех помещений, машино-мест в здании, сооружении —

кадастровый номер здания, сооружения (при наличии)

14.3	Реквизиты документа, на основании которого установлены требования к сохранению, содержанию и использованию объектов культурного наследия (памятников истории и культуры) народов Российской Федерации, требования к обеспечению доступа к таким объектам либо выявленному объекту культурного наследия	—
------	--	---

Обозначение (номер) помещения, машино-места на плане здания, сооружения, плане этажа ММ188

Кадастровый номер —

№ п/п	Наименование характеристики	Значение характеристики
1	2	3
1	Вид объекта недвижимости (помещение, машино-место)	машино-место
2	Ранее присвоенный государственный учетный номер помещения, машино-места (кадастровый, инвентарный или условный номер)	—
3	Кадастровый номер исходного объекта недвижимости (объектов недвижимости)	—
4	Номер, тип этажа (этажей), на котором (которых) расположено помещение, машино-место	Этаж -2
5	Адрес помещения, машино-места	Российская Федерация, Московская обл., г.о. Красногорск, д. Сабурово, ул. Заречная, д. 1, строение 1, м/м 188
	Местоположения помещения, машино-места	—
	Дополнение местоположения помещения, машино-места	—
6	Площадь помещения, машино-места (Р), м ²	13,8
7	Назначение помещения	—
8	Вид жилого помещения (квартира, комната (в квартире), если жилое помещение расположено в многоквартирном доме)	—
9	Вид (виды) разрешенного использования помещения	—
10	Наименование помещения	—
11	Кадастровый номер (при наличии) или обозначение на плане этажа (или поэтажном плане) квартиры, в которой расположена комната	—
12	Сведения об отнесении к общему имуществу в многоквартирном доме или к вспомогательным помещениям	—
13	Сведения об отнесении к специализированному жилищному фонду или к жилым помещениям наемного дома социального использования или наемного дома коммерческого использования	—
14	Сведения о включении помещения в единый государственный реестр объектов культурного наследия (памятников истории и культуры) народов Российской Федерации	—

ТЕХНИЧЕСКИЙ ПЛАН ЗДАНИЯ

(вид объекта недвижимости, в отношении которого подготовлен технический план, в родительном падеже)

Характеристики всех помещений, машино-мест в здании, сооружении —

кадастровый номер здания, сооружения (при наличии)

14.1	Регистрационный номер, вид и наименование объекта недвижимости в едином государственном реестре объектов культурного наследия (памятников истории и культуры) народов Российской Федерации либо регистрационный номер учетной карты объекта, представляющего собой историко-культурную ценность, вид и наименование выявленного объекта культурного наследия	—
14.2	Реквизиты решений Правительства Российской Федерации, органов охраны объектов культурного наследия о включении объекта недвижимости в единый государственный реестр объектов культурного наследия (памятников истории и культуры) народов Российской Федерации либо об отнесении объекта недвижимости к выявленным объектам культурного наследия, подлежащим государственной охране	—
14.3	Реквизиты документа, на основании которого установлены требования к сохранению, содержанию и использованию объектов культурного наследия (памятников истории и культуры) народов Российской Федерации, требования к обеспечению доступа к таким объектам либо выявленному объекту культурного наследия	—

Обозначение (номер) помещения, машино-места на плане здания, сооружения, плане этажа ММ189

Кадастровый номер —

№ п/п	Наименование характеристики	Значение характеристики
1	2	3
1	Вид объекта недвижимости (помещение, машино-место)	машино-место
2	Ранее присвоенный государственный учетный номер помещения, машино-места (кадастровый, инвентарный или условный номер)	—
3	Кадастровый номер исходного объекта недвижимости (объектов недвижимости)	—
4	Номер, тип этажа (этажей), на котором (которых) расположено помещение, машино-место	Этаж -2
5	Адрес помещения, машино-места	Российская Федерация, Московская обл., г.о. Красногорск, д. Сабурово, ул. Заречная, д. 1, строение 1, м/м 189
	Местоположения помещения, машино-места	—
	Дополнение местоположения помещения, машино-места	—
6	Площадь помещения, машино-места (P), м ²	13,8
7	Назначение помещения	—
8	Вид жилого помещения (квартира, комната (в квартире), если жилое помещение расположено в многоквартирном доме)	—

ТЕХНИЧЕСКИЙ ПЛАН ЗДАНИЯ

(вид объекта недвижимости, в отношении которого подготовлен технический план, в родительном падеже)

Характеристики всех помещений, машино-мест в здании, сооружении —

кадастровый номер здания, сооружения (при наличии)

9	Вид (виды) разрешенного использования помещения	—
10	Наименование помещения	—
11	Кадастровый номер (при наличии) или обозначение на плане этажа (или поэтажном плане) квартиры, в которой расположена комната	—
12	Сведения об отнесении к общему имуществу в многоквартирном доме или к вспомогательным помещениям	—
13	Сведения об отнесении к специализированному жилищному фонду или к жилым помещениям наемного дома социального использования или наемного дома коммерческого использования	—
14	Сведения о включении помещения в единый государственный реестр объектов культурного наследия (памятников истории и культуры) народов Российской Федерации	
14.1	Регистрационный номер, вид и наименование объекта недвижимости в едином государственном реестре объектов культурного наследия (памятников истории и культуры) народов Российской Федерации либо регистрационный номер учетной карты объекта, представляющего собой историко-культурную ценность, вид и наименование выявленного объекта культурного наследия	—
14.2	Реквизиты решений Правительства Российской Федерации, органов охраны объектов культурного наследия о включении объекта недвижимости в единый государственный реестр объектов культурного наследия (памятников истории и культуры) народов Российской Федерации либо об отнесении объекта недвижимости к выявленным объектам культурного наследия, подлежащим государственной охране	—
14.3	Реквизиты документа, на основании которого установлены требования к сохранению, содержанию и использованию объектов культурного наследия (памятников истории и культуры) народов Российской Федерации, требования к обеспечению доступа к таким объектам либо выявленному объекту культурного наследия	—
Обозначение (номер) помещения, машино-места на плане здания, сооружения, плане этажа ММ190		
Кадастровый номер —		
№ п/п	Наименование характеристики	Значение характеристики
1	2	3
1	Вид объекта недвижимости (помещение, машино-место)	машино-место

ТЕХНИЧЕСКИЙ ПЛАН ЗДАНИЯ

(вид объекта недвижимости, в отношении которого подготовлен технический план, в родительном падеже)

Характеристики всех помещений, машино-мест в здании, сооружении —

кадастровый номер здания, сооружения (при наличии)

2	Ранее присвоенный государственный учетный номер помещения, машино-места (кадастровый, инвентарный или условный номер)	—
3	Кадастровый номер исходного объекта недвижимости (объектов недвижимости)	—
4	Номер, тип этажа (этажей), на котором (которых) расположено помещение, машино-место	Этаж -2
5	Адрес помещения, машино-места	Российская Федерация, Московская обл., г.о. Красногорск, д. Сабурово, ул. Заречная, д. 1, строение 1, м/м 190
	Местоположения помещения, машино-места	—
	Дополнение местоположения помещения, машино-места	—
6	Площадь помещения, машино-места (P), м ²	13,8
7	Назначение помещения	—
8	Вид жилого помещения (квартира, комната (в квартире), если жилое помещение расположено в многоквартирном доме)	—
9	Вид (виды) разрешенного использования помещения	—
10	Наименование помещения	—
11	Кадастровый номер (при наличии) или обозначение на плане этажа (или поэтажном плане) квартиры, в которой расположена комната	—
12	Сведения об отнесении к общему имуществу в многоквартирном доме или к вспомогательным помещениям	—
13	Сведения об отнесении к специализированному жилищному фонду или к жилым помещениям наемного дома социального использования или наемного дома коммерческого использования	—
14	Сведения о включении помещения в единый государственный реестр объектов культурного наследия (памятников истории и культуры) народов Российской Федерации	—
14.1	Регистрационный номер, вид и наименование объекта недвижимости в едином государственном реестре объектов культурного наследия (памятников истории и культуры) народов Российской Федерации либо регистрационный номер учетной карты объекта, представляющего собой историко-культурную ценность, вид и наименование выявленного объекта культурного наследия	—

ТЕХНИЧЕСКИЙ ПЛАН ЗДАНИЯ

(вид объекта недвижимости, в отношении которого подготовлен технический план, в родительном падеже)

Характеристики всех помещений, машино-мест в здании, сооружении

—
кадастровый номер здания, сооружения (при наличии)

14.2	Реквизиты решений Правительства Российской Федерации, органов охраны объектов культурного наследия о включении объекта недвижимости в единый государственный реестр объектов культурного наследия (памятников истории и культуры) народов Российской Федерации либо об отнесении объекта недвижимости к выявленным объектам культурного наследия, подлежащим государственной охране	—
14.3	Реквизиты документа, на основании которого установлены требования к сохранению, содержанию и использованию объектов культурного наследия (памятников истории и культуры) народов Российской Федерации, требования к обеспечению доступа к таким объектам либо выявленному объекту культурного наследия	—
2. Сведения о помещениях, машино-местах, подлежащих снятию с государственного кадастрового учета в связи с реконструкцией здания, сооружения		
Кадастровый номер (кадастровые номера):		—

ТЕХНИЧЕСКИЙ ПЛАН ЗДАНИЯ

(вид объекта недвижимости, в отношении которого подготовлен технический план, в родительном падеже)

Заключение кадастрового инженера

Технический план здания подготовлен в связи с созданием здания, расположенного по адресу: Российская Федерация, Московская обл., г. Красногорск, д. Сабурово, ул. Заречная, д. 1, строение 1 и расположенных в нем 8 нежилых помещений и 190 машино-мест с целью одновременного государственного кадастрового учета здания и помещений, машино-мест.

Технический план подготовлен для ввода объекта капитального строительства в эксплуатацию и постановки на государственный кадастровый учет.

Нежилые помещения в количестве 8 шт., площадью 153,9 кв.м.: помещение охраны - 2 шт., площадью 43,0 кв.м., электрощитовая - 2 шт., площадью 24,2 кв.м., помещение уборочного инвентаря - 2 шт., площадью 31,0 кв.м., техническое помещение - 2 шт., площадью 55,7 кв.м., являются помещениями вспомогательного использования.

Технический план здания подготовлен на основании разрешения на строительство и проектной документации, что предусмотрено Приказом Росреестра от 15.03.2022 N П/0082 "Об установлении формы технического плана, требований к его подготовке и состава содержащихся в нем сведений" (Зарегистрировано в Минюсте России 04.04.2022 N 68051). На основании Федерального закона от 01.07.2021 N 275-ФЗ (ред. от 30.12.2021) "О внесении изменений в Градостроительный кодекс Российской Федерации и отдельные законодательные акты Российской Федерации" "Представление в качестве приложения к техническому плану помещения, машино-места проектной документации (копий такой документации), проекта перепланировки (копии такого проекта) не осуществляется. В техническом плане указываются сведения о такой документации, проекте. Сведения из такой документации, проекта включаются в текстовую и графическую части технического плана в объеме, предусмотренном формой технического плана, требованиями к его подготовке, составом содержащихся в нем сведений»

Подземные этажи подземной автостоянки имеют большую площадь, поэтому показывать помещения и машино-места, подлежащие ГКУ, на плане этажа не целесообразно, так как их невозможно будет идентифицировать. Так же загрузить технический план на портале Госуслуг возможно, только если объем файла не будет превышать 1.4 Gb. В связи с этим план этажа (части этажа) на помещения, расположенные на -1 и -2 этажах, подготовлены на соответствующей части этажа.

Общая площадь здания 6467,9 кв.м в техническом плане отличается от общей площади здания 6470,5 кв.м в проектной документации, так как посчитана в соответствии с линейными размерами здания на основании приказа Федеральной службы государственной регистрации, кадастра и картографии № П/0393 от 23.10.2020 г. "Об утверждении требований к точности и методам определения координат характерных точек границ земельного участка, требований к точности и методам определения координат характерных точек контура здания, сооружения или объекта незавершенного строительства на земельном участке, а также требований к определению площади здания, сооружения и помещения, машино-места" и включает в себя площадь, занимаемую внутренними перегородками. Площадь здания, указанная в разрешении на ввод капитального строительства в эксплуатацию, техническом плане, отличается меньше чем на один процент от площади, указанной в разрешении на строительство, что позволяет осуществить государственный кадастровый учет и государственную регистрацию права на основании Федерального закона от 01.07.2021 N 275-ФЗ (ред. от 30.12.2021) "О внесении изменений в Градостроительный кодекс Российской Федерации и отдельные законодательные акты Российской Федерации" "Осуществление государственного кадастрового учета и (или) государственной регистрации прав приостанавливается по решению государственного регистратора прав в случае, если в результате строительства или реконструкции площадь здания, сооружения, не являющегося линейным объектом (при условии, что основной характеристикой такого сооружения является площадь), указанная в разрешении на ввод объекта капитального строительства в эксплуатацию, техническом плане, отличается более чем на пять процентов от площади, указанной в разрешении на строительство».

ТЕХНИЧЕСКИЙ ПЛАН ЗДАНИЯ

(вид объекта недвижимости, в отношении которого подготовлен технический план, в родительном падеже)

Заключение кадастрового инженера

Данная XML-схема версии 6.0 не поддерживает формирование раздела "Исходные данные" в соответствии с требованием п.30 Приказа Росреестра от 15.03.2022 N П/0082, в связи с чем в приложение технического плана прикладываем технический план в формате pdf.

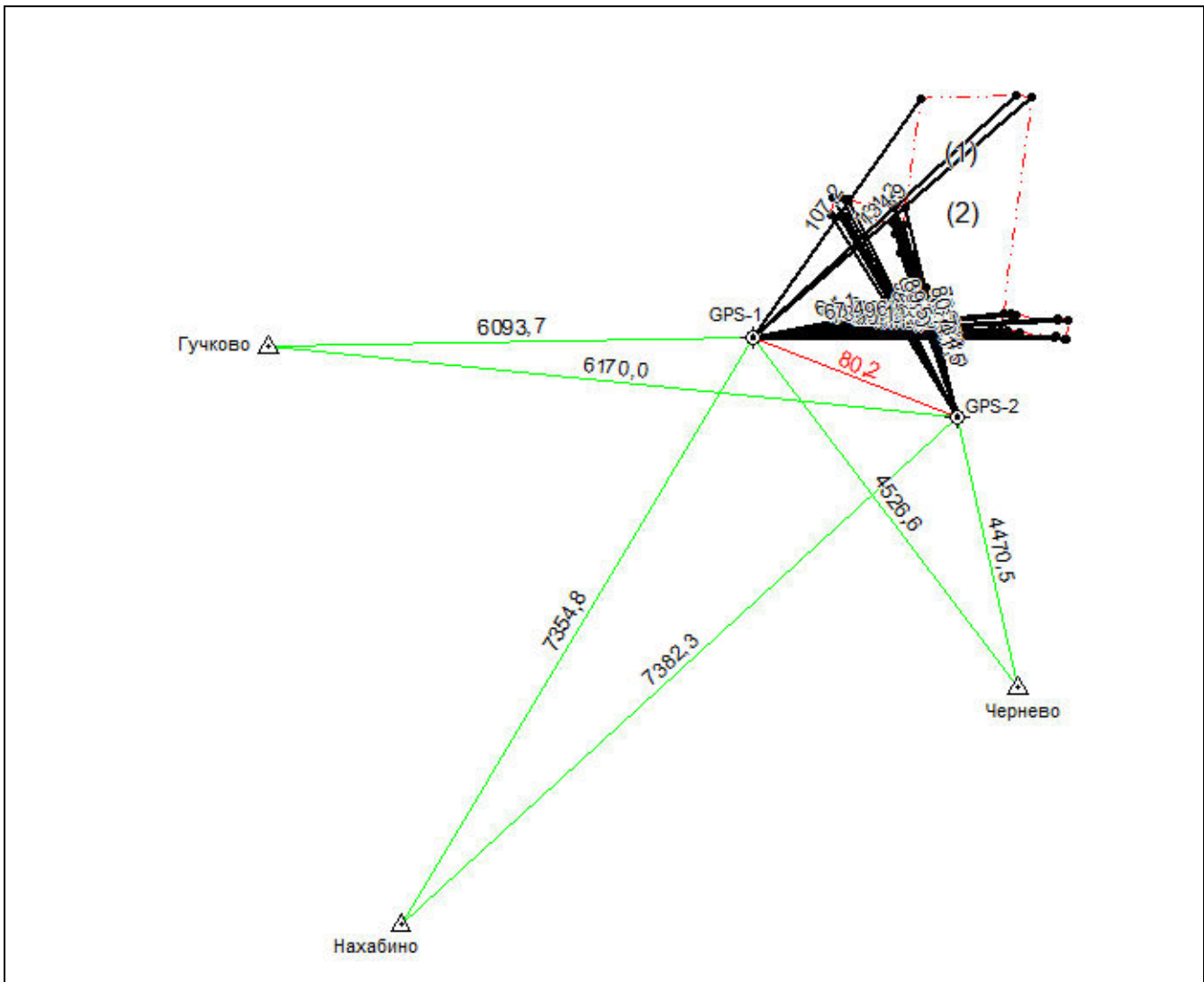
Объект недвижимости расположен по адресу: Российская Федерация, Московская обл., г.о. Красногорск, д. Сабурово, ул. Заречная, д. 1 строение 1, на основании Постановления о присвоении адреса объекту капитального строения и Выписки из государственного адресного реестра об адресе объекта адресации. Данные документы приложены в состав технического плана, в разделы "Исходные данные", "Приложение".

Документ, на основании которого выполняются кадастровые работы – договор на выполнение кадастровых работ № ФЗП-17/1698-21 от 28.06.2021 г. Работы произвел кадастровый инженер Поздняков Глеб Вадимович, СНИЛС 159-500-742 72, является работником Индивидуального предпринимателя Позднякова Глеба Вадимовича, ОГРНИП 318565800002029, член Ассоциации саморегулируемой организации "Объединение кадастровых инженеров", включен в реестр членов 02.09.2016г., регистрационный номер кадастрового инженера в Реестре членов СРО - 1199.

ТЕХНИЧЕСКИЙ ПЛАН ЗДАНИЯ

(вид объекта недвижимости, в отношении которого подготовлен технический план, в родительном падеже)

Схема геодезических построений



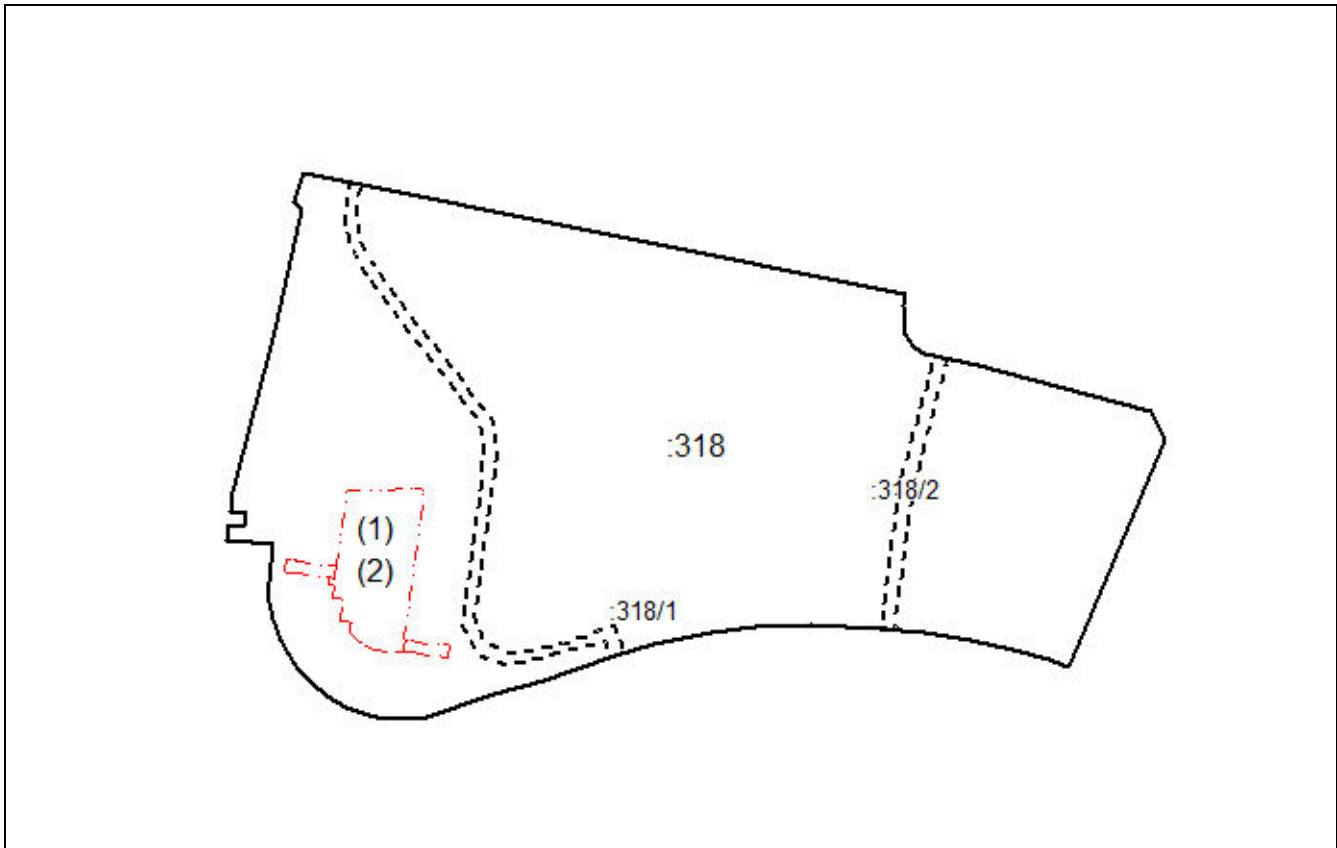
Условные обозначения:

- | | |
|---|---|
| <ul style="list-style-type: none"> ● — характерная точка контура здания, ————— — часть контура образованного проекцией существующего наземного конструктивного элемента здания ————— — часть контура образованного проекцией вновь образованного наземного конструктивного элемента здания — · — · — — часть контура образованного проекцией существующего надземного конструктивного элемента здания — · — · — — часть контура образованного проекцией вновь образованного надземного конструктивного элемента здания — · — · — — часть контура образованного проекцией существующего подземного конструктивного элемента здания — · — · — — часть контура образованного проекцией вновь образованного подземного конструктивного элемента здания | <ul style="list-style-type: none"> ⊙ — точка съёмочного обоснования, △ — пункт государственной геодезической сети, □ — пункт опорной межевой сети, ————— — направления геодезических построений при создании съёмочного обоснования, ← — направления геодезических построений при определении координат характерных точек, ----- — существующая часть здания, - - - - - — вновь образованная часть здания, |
|---|---|

ТЕХНИЧЕСКИЙ ПЛАН ЗДАНИЯ

(вид объекта недвижимости, в отношении которого подготовлен технический план, в родительном падеже)

Схема расположения здания, сооружения (части объекта недвижимости), объекта незавершенного строительства в границах земельного участка



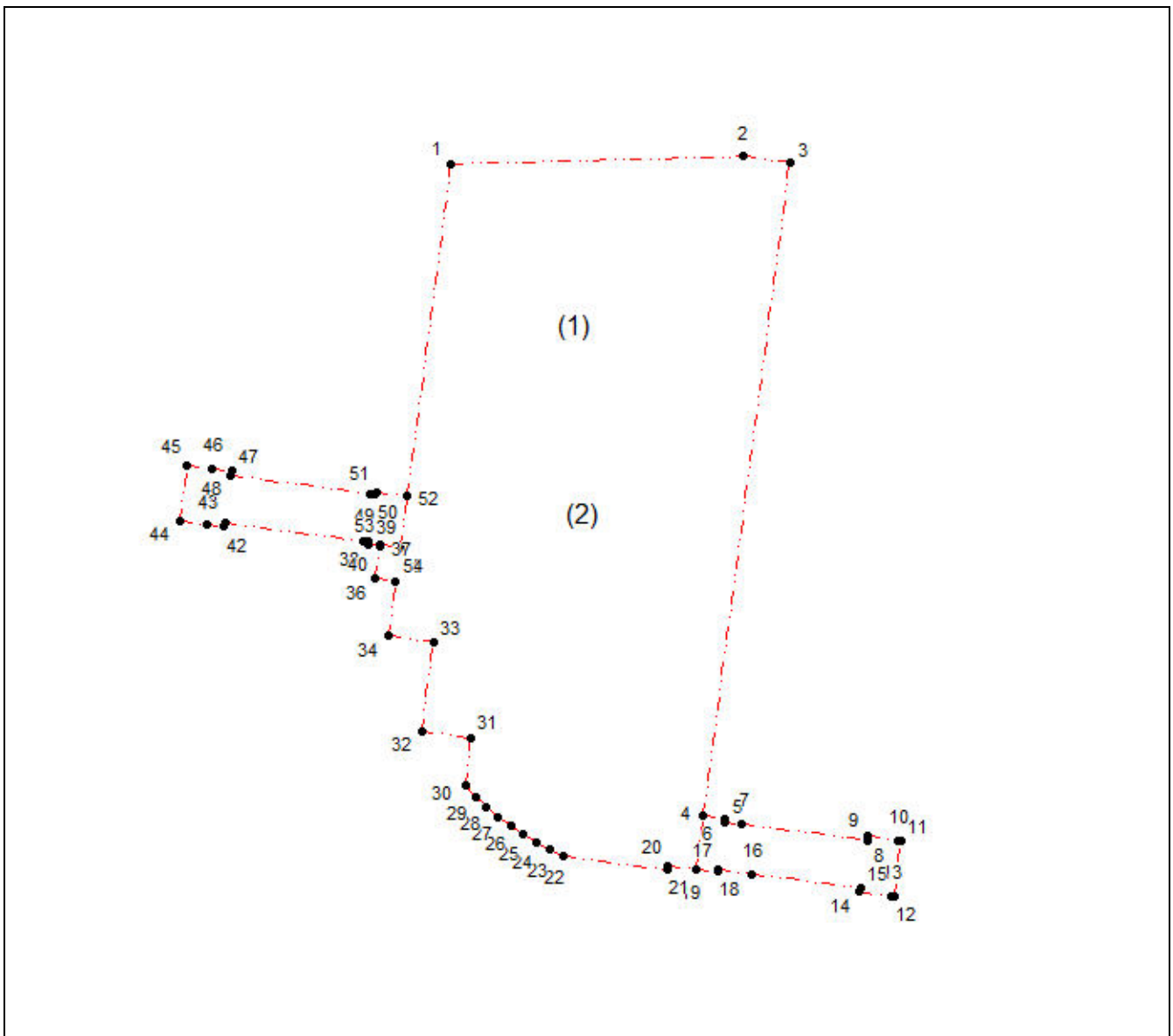
Условные обозначения:

- | | |
|---|---|
| <p>— часть контура образованного проекцией существующего наземного конструктивного элемента здания</p> <p>— часть контура образованного проекцией вновь образованного наземного конструктивного элемента здания</p> <p>— часть контура образованного проекцией существующего надземного конструктивного элемента здания</p> <p>— часть контура образованного проекцией вновь образованного надземного конструктивного элемента здания</p> <p>— часть контура образованного проекцией существующего подземного конструктивного элемента здания</p> <p>— часть контура образованного проекцией вновь образованного подземного конструктивного элемента здания</p> <p>— граница земельного участка</p> | <p>— граница части земельного участка</p> <p>— граница кадастрового квартала</p> <p>— граница муниципального образования</p> <p>— граница населенного пункта</p> <p>— граница территориальной зоны</p> <p>— граница зоны с особыми условиями использования территорий</p> <p>■ контур здания, размеры которого не могут быть переданы в масштабе разделов графической части</p> |
|---|---|

ТЕХНИЧЕСКИЙ ПЛАН ЗДАНИЯ

(вид объекта недвижимости, в отношении которого подготовлен технический план, в родительном падеже)

Чертеж контура здания, сооружения (части объекта недвижимости), объекта незавершенного строительства



Масштаб 1: 800


Условные обозначения:

- | | | | |
|-----------|---|-----------|--|
| — | — часть контура образованного проекцией существующего наземного конструктивного элемента здания | - - - - - | — часть контура образованного проекцией вновь образованного подземного конструктивного элемента здания |
| — | — часть контура образованного проекцией вновь образованного наземного конструктивного элемента здания | · · · · · | — часть контура образованного проекцией существующего подземного конструктивного элемента здания |
| - - - - - | — часть контура образованного проекцией существующего надземного конструктивного элемента здания | ----- | — существующая часть здания |
| - - - - - | — часть контура образованного проекцией вновь образованного наземного конструктивного элемента здания | - - - - - | — вновь образованная часть здания |
| • | — характерная точка контура здания | | |

ТЕХНИЧЕСКИЙ ПЛАН ЗДАНИЯ

План этажа

- 1 этаж



Условные обозначения

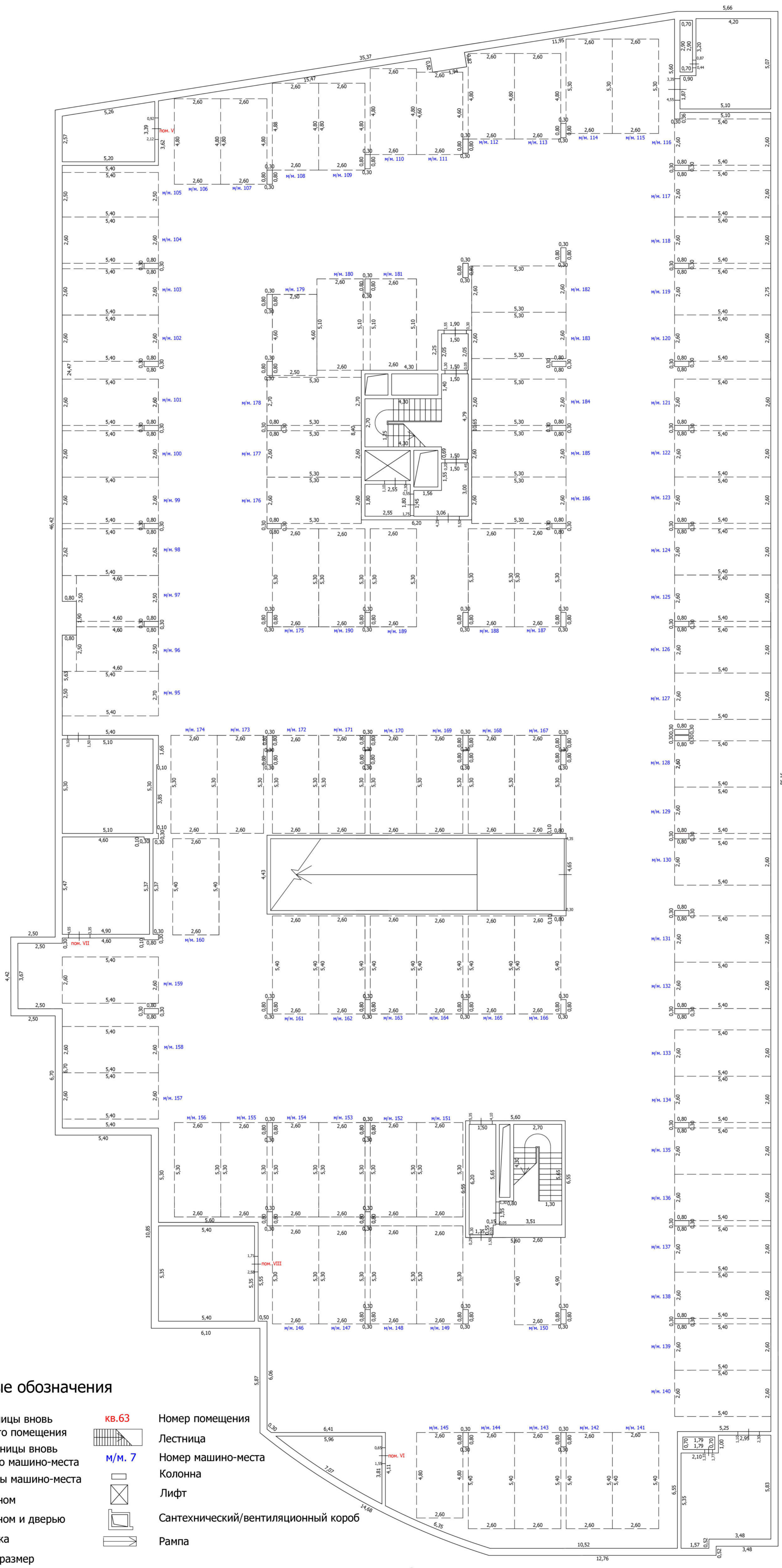
- | | | | |
|--|--|--|-------------------------------------|
| | Часть границы вновь образованного помещения | | Номер помещения |
| | Часть границы вновь образованного машино-места | | Номер машино-места |
| | Часть границы машино-места | | Колонна |
| | Стена с окном | | Лифт |
| | Стена с окном и дверью | | Сантехнический/вентиляционный короб |
| | Перегородка | | Рампа |
| | 3,92 | | Линейный размер |

Масштаб: 1:100

ТЕХНИЧЕСКИЙ ПЛАН ЗДАНИЯ

План этажа

- 2 этаж



Условные обозначения

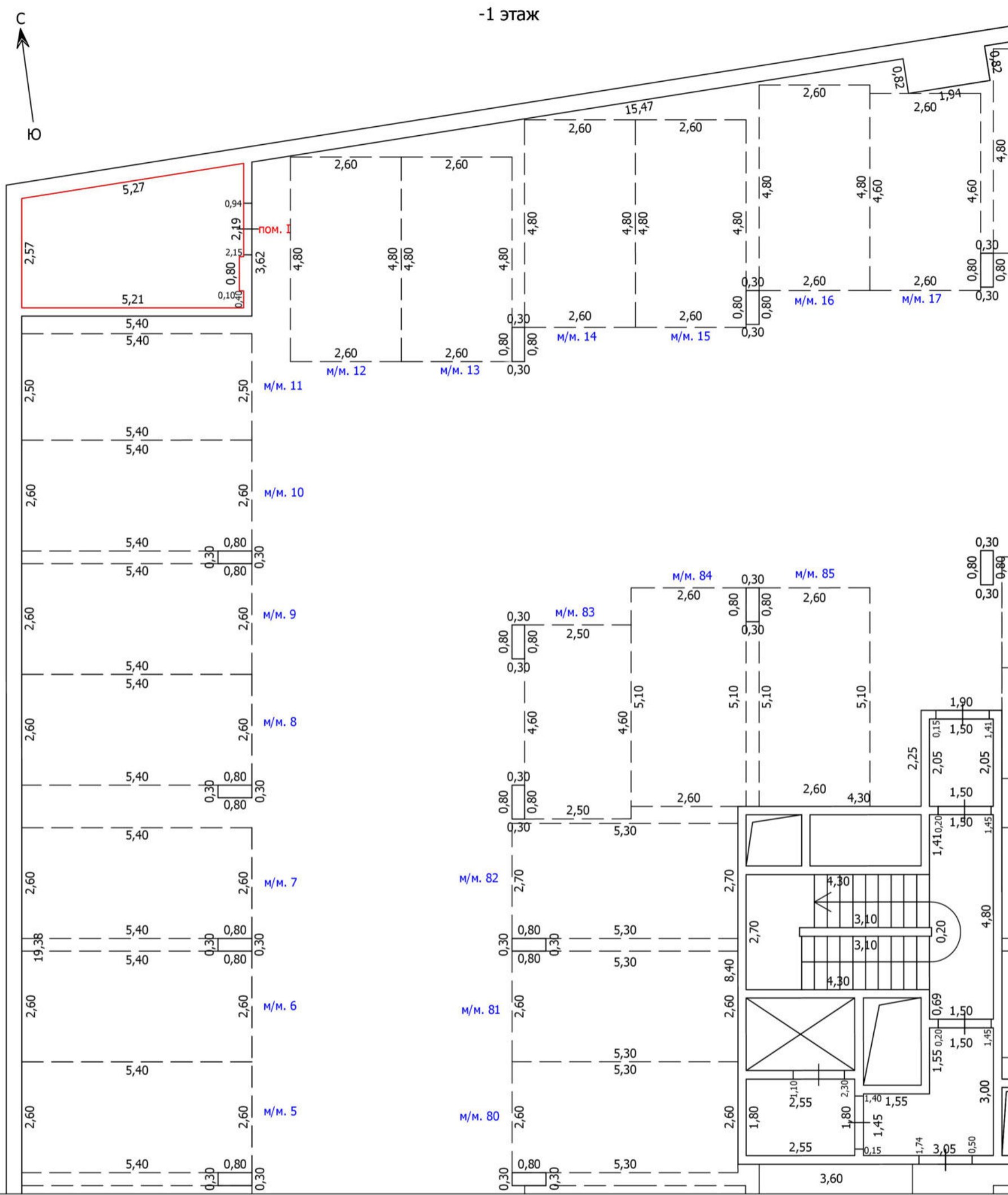
- | | | | |
|--|--|--|-------------------------------------|
| | Часть границы вновь образованного помещения | | Номер помещения |
| | Часть границы вновь образованного машино-места | | Лестница |
| | Часть границы машино-места | | Номер машино-места |
| | Стена с окном | | Колонна |
| | Стена с окном и дверью | | Лифт |
| | Перегородка | | Сантехнический/вентиляционный короб |
| | 3,92 Линейный размер | | Рампа |

Масштаб: 1:100

ТЕХНИЧЕСКИЙ ПЛАН МАШИНО-МЕСТА

План части этажа

-1 этаж



Условные обозначения

- | | | | |
|--|--|--|-------------------------------------|
| | Часть границы вновь образованного помещения | | Номер помещения |
| | Часть границы вновь образованного машино-места | | Лестница |
| | Часть границы машино-места | | Номер машино-места |
| | Стена с окном | | Колонна |
| | Стена с окном и дверью | | Лифт |
| | Перегородка | | Сантехнический/вентиляционный короб |
| | 1,72 Линейный размер | | Рампа |

Схема расположения

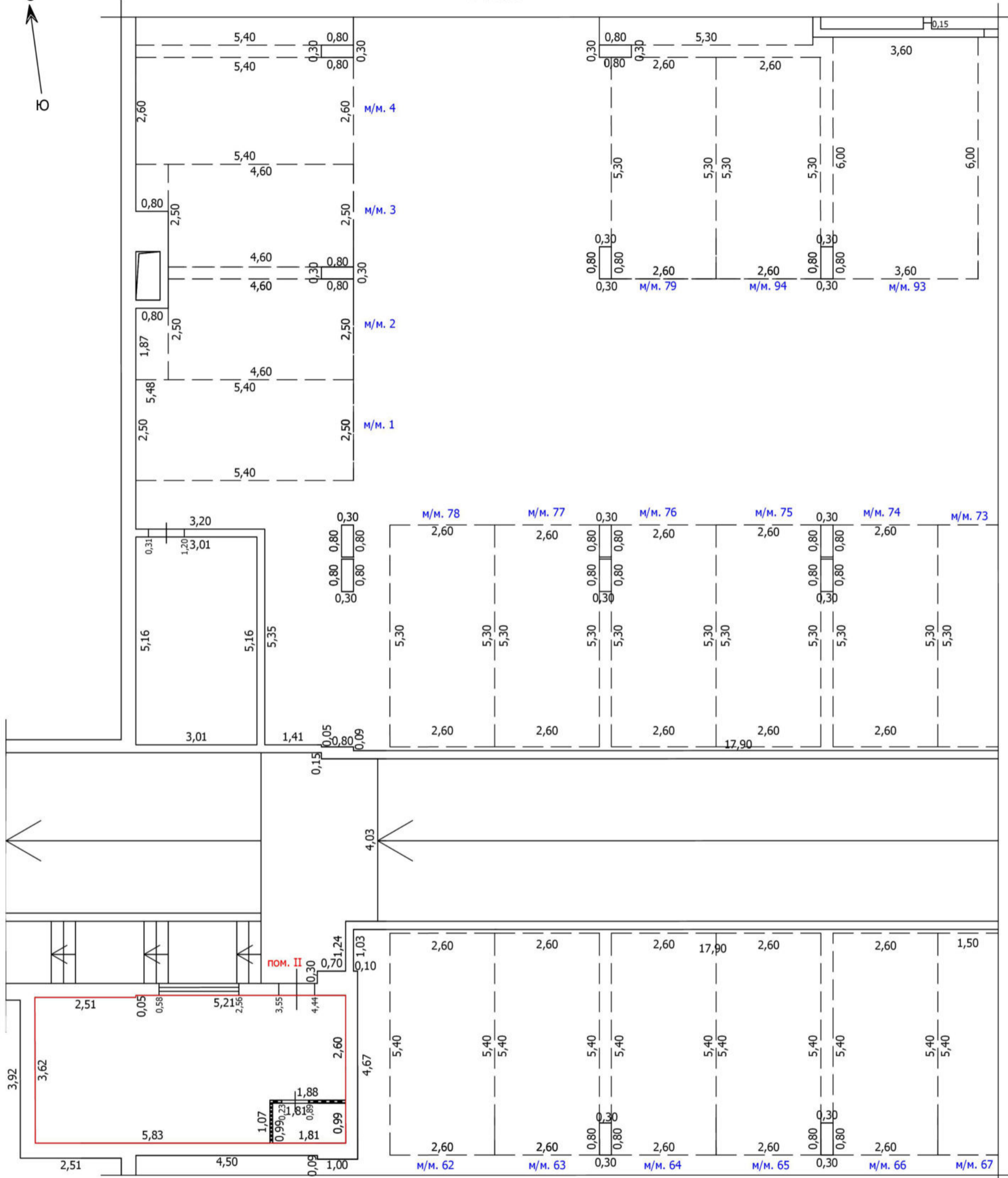


Масштаб: 1:100

ТЕХНИЧЕСКИЙ ПЛАН МАШИНО-МЕСТА

План части этажа

-1 этаж

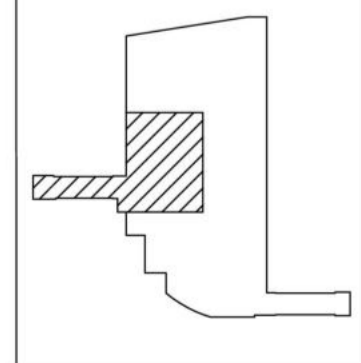


Условные обозначения

- | | | | | |
|--|--|--|-------------------------------------|--------------------|
| | Часть границы вновь образованного помещения | | кв. 63 | Номер помещения |
| | Часть границы вновь образованного машино-места | | Лестница | |
| | Часть границы машино-места | | м/м. 7 | Номер машино-места |
| | Стена с окном | | Колонна | |
| | Стена с окном и дверью | | Лифт | |
| | Перегородка | | Сантехнический/вентиляционный короб | |
| | 1,72 | | Рампа | |
| | Линейный размер | | | |

Масштаб: 1:100

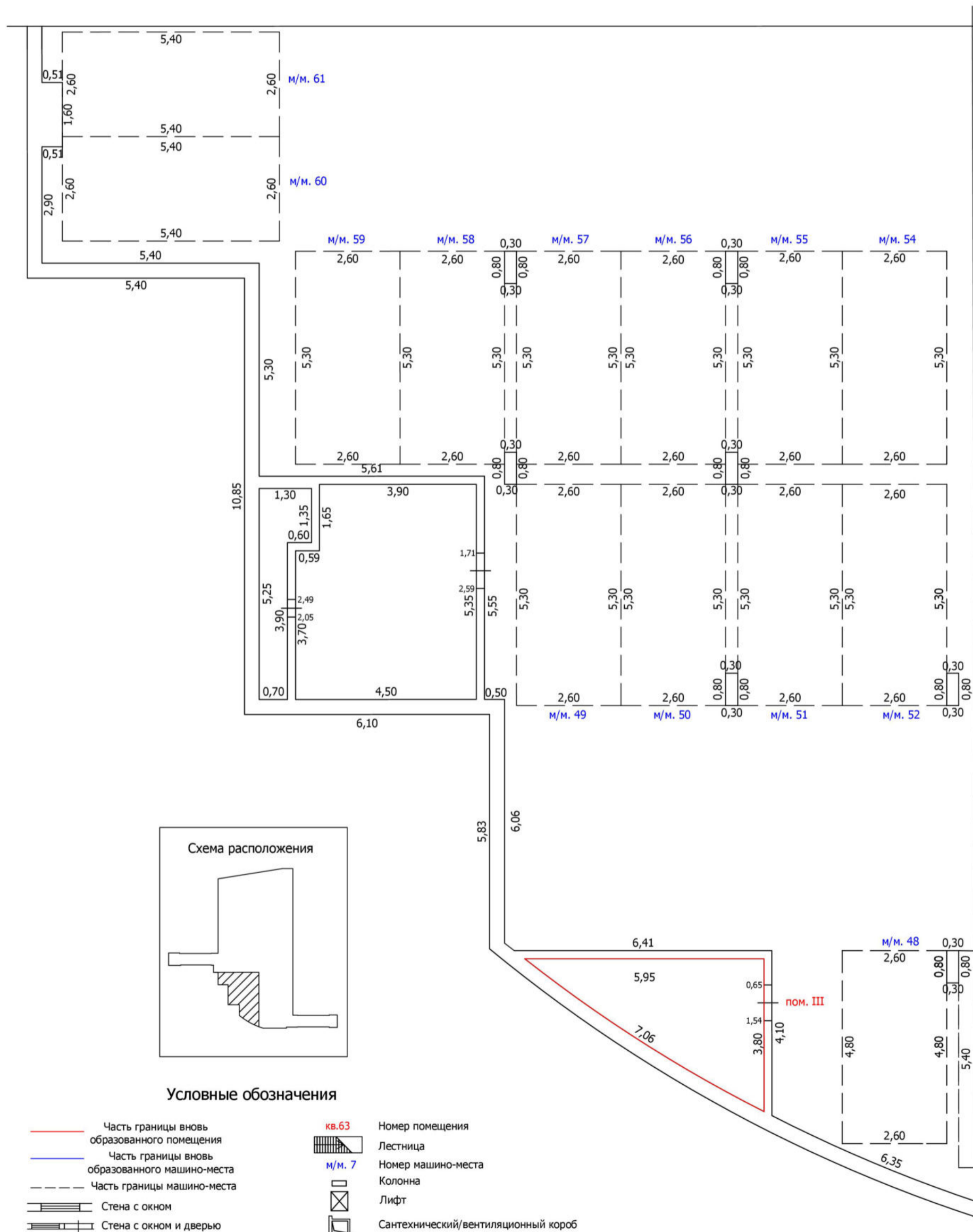
Схема расположения



ТЕХНИЧЕСКИЙ ПЛАН МАШИНО-МЕСТА

План части этажа

-1 этаж



Условные обозначения

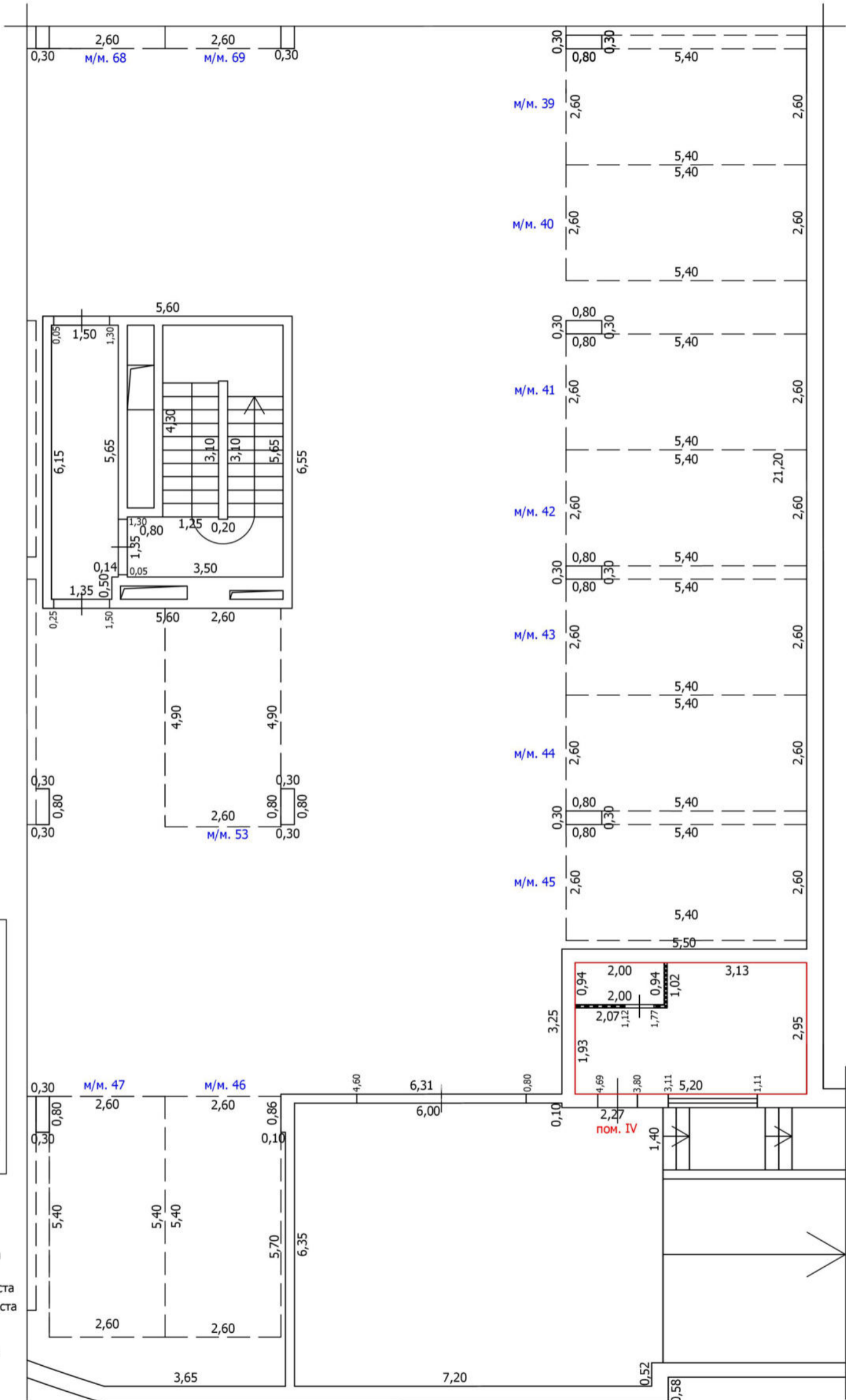
- | | | | |
|--|--|---------------|-------------------------------------|
| | Часть границы вновь образованного помещения | кв. 63 | Номер помещения |
| | Часть границы вновь образованного машино-места | | Лестница |
| | Часть границы машино-места | м/м. 7 | Номер машино-места |
| | Стена с окном | | Колонна |
| | Стена с окном и дверью | | Лифт |
| | Перегородка | | Сантехнический/вентиляционный короб |
| | 1,72
Линейный размер | | Рампа |

Масштаб: 1:100

ТЕХНИЧЕСКИЙ ПЛАН МАШИНО-МЕСТА

План части этажа

-1 этаж



Условные обозначения

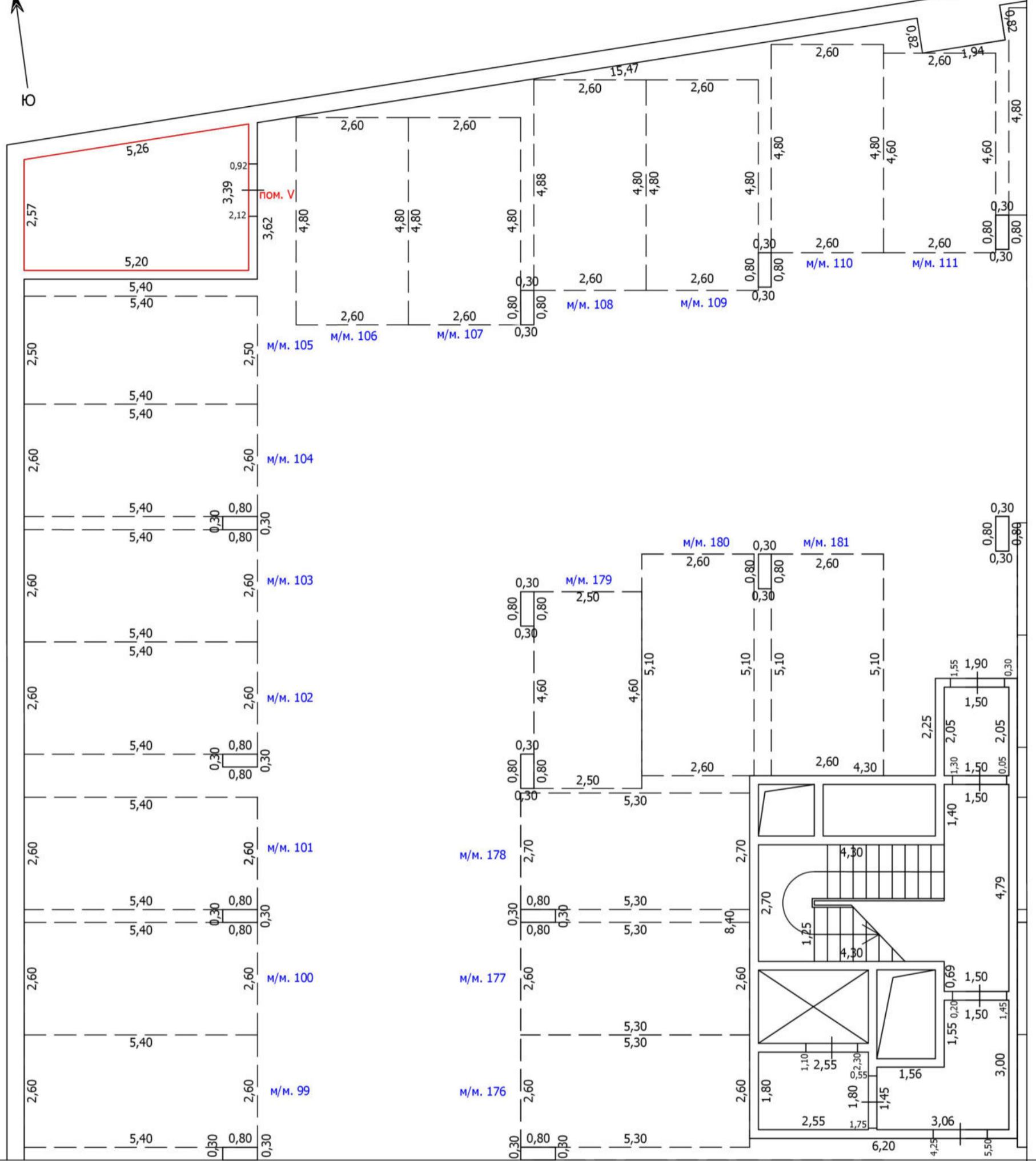
- Часть границы вновь образованного помещения
- Часть границы вновь образованного машино-места
- Часть границы машино-места
- Стена с окном
- Стена с окном и дверью
- Перегородка
- 1,72 Линейный размер
- кв.63 Номер помещения
- Лестница
- М/м. 7 Номер машино-места
- Колонна
- Лифт
- Сантехнический/вентиляционный короб
- Рампа

Масштаб: 1:100

ТЕХНИЧЕСКИЙ ПЛАН МАШИНО-МЕСТА

План части этажа

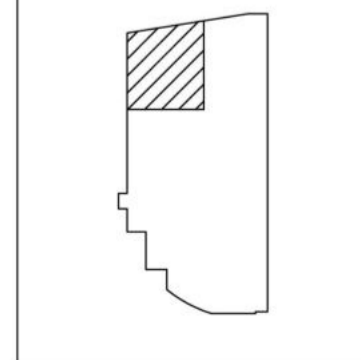
-2 этаж



Условные обозначения

- | | | | |
|--|--|--|-------------------------------------|
| | Часть границы вновь образованного помещения | | Номер помещения |
| | Часть границы вновь образованного машино-места | | Лестница |
| | Часть границы машино-места | | Номер машино-места |
| | Стена с окном | | Колонна |
| | Стена с окном и дверью | | Лифт |
| | Перегорodka | | Сантехнический/вентиляционный короб |
| | Линейный размер | | Рампа |

Схема расположения

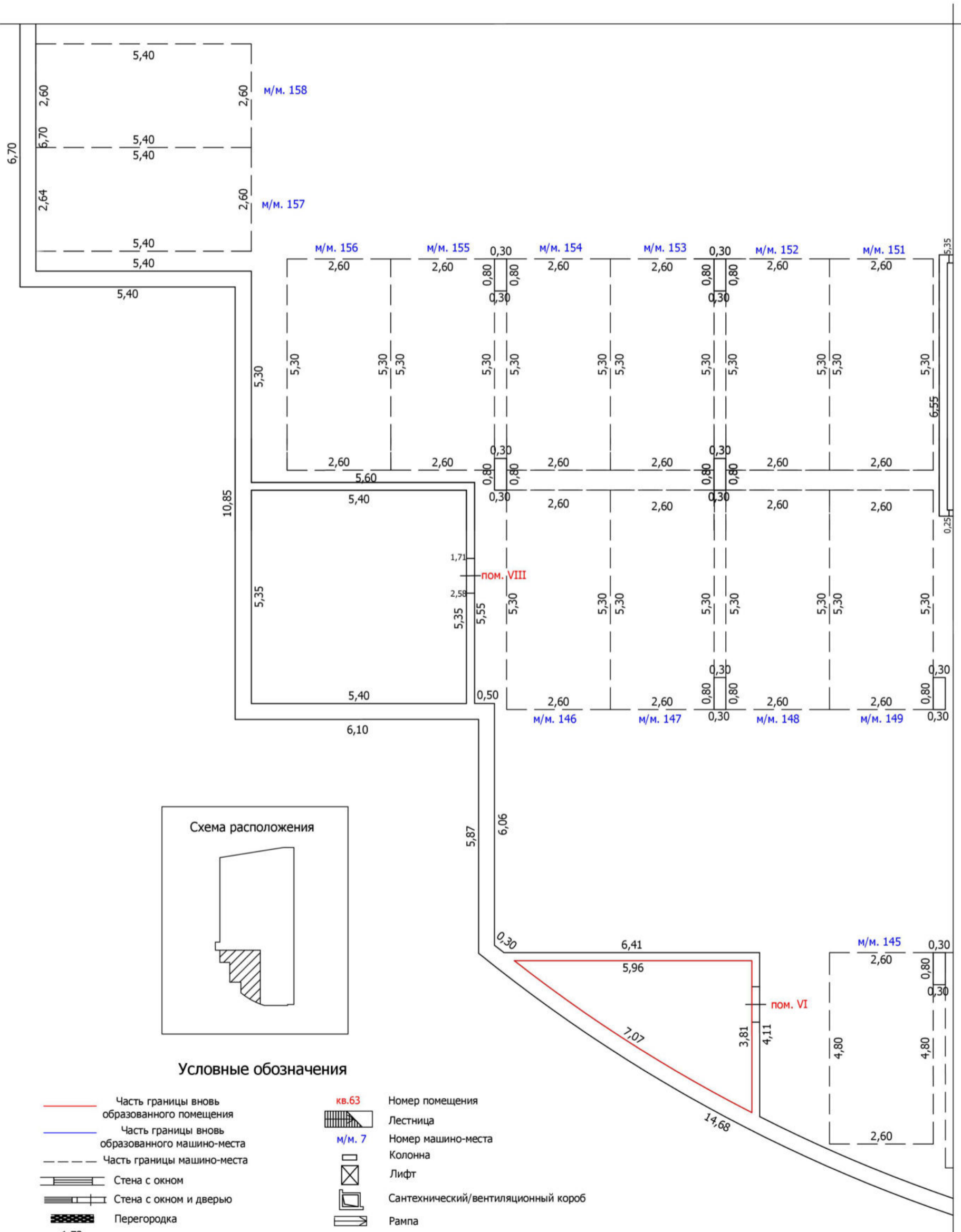


Масштаб: 1:100

ТЕХНИЧЕСКИЙ ПЛАН МАШИНО-МЕСТА

План части этажа

-2 этаж

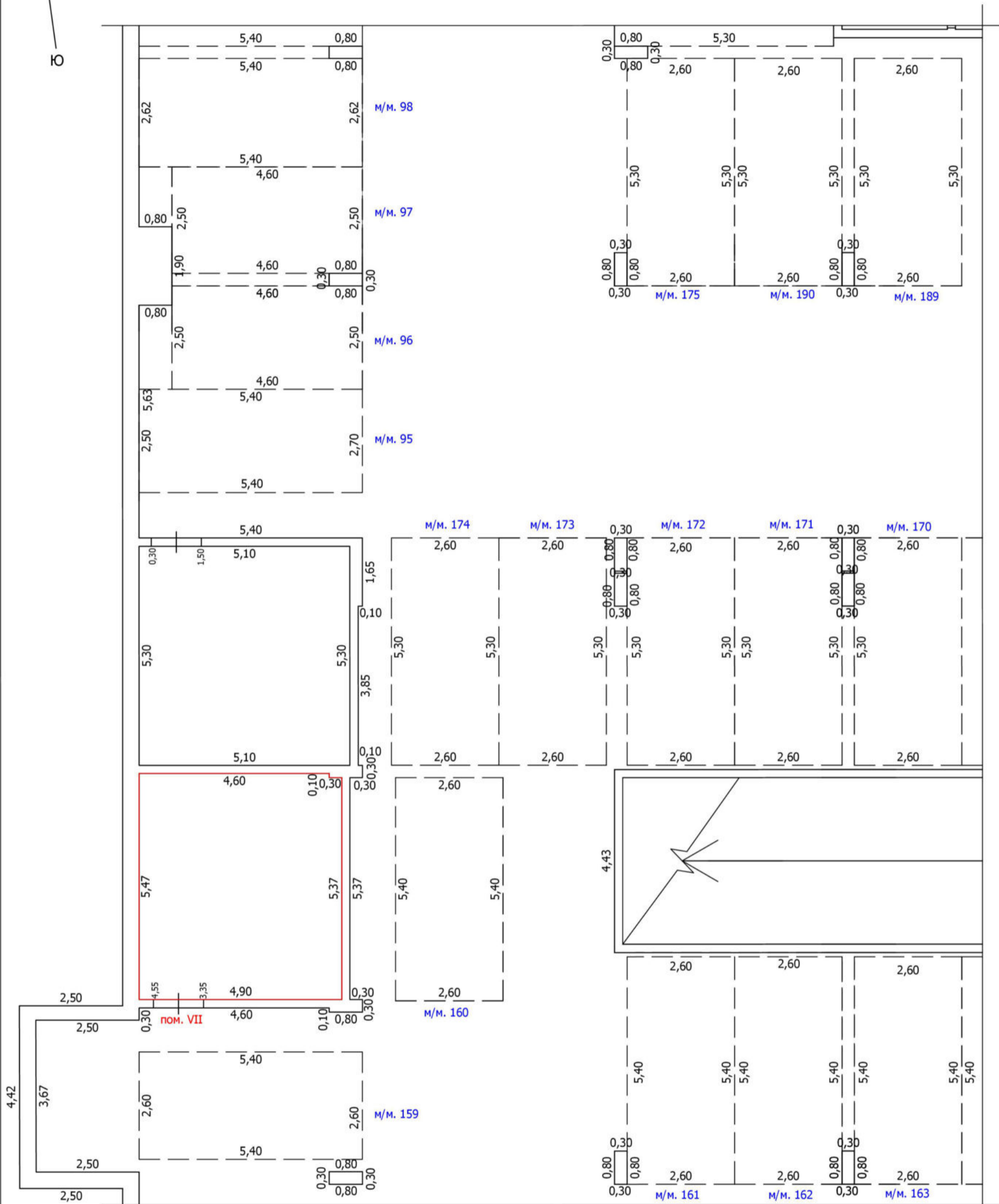


Масштаб: 1:100

ТЕХНИЧЕСКИЙ ПЛАН МАШИНО-МЕСТА

План части этажа

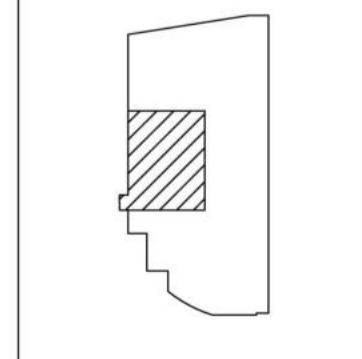
-2 этаж



Условные обозначения

- | | | | |
|--|--|--|-------------------------------------|
| | Часть границы вновь образованного помещения | | кв.63
Лестница |
| | Часть границы вновь образованного машино-места | | м/м. 7
Номер машино-места |
| | Часть границы машино-места | | Колонна |
| | Стена с окном | | Лифт |
| | Стена с окном и дверью | | Сантехнический/вентиляционный короб |
| | Перегородка | | Рампа |
| | 1,72
Линейный размер | | |

Схема расположения

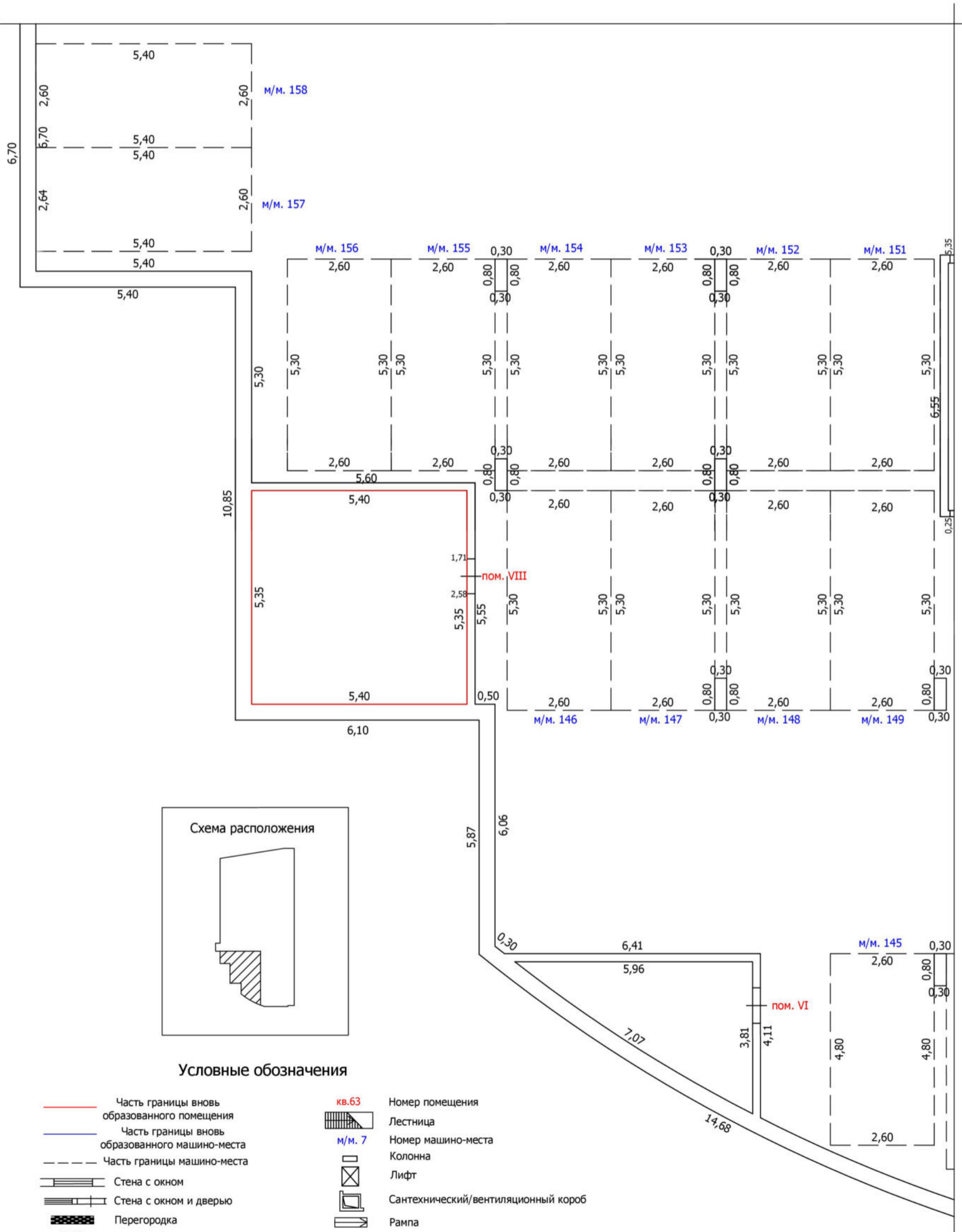


Масштаб: 1:100

ТЕХНИЧЕСКИЙ ПЛАН МАШИНО-МЕСТА

План части этажа

-2 этаж



Условные обозначения

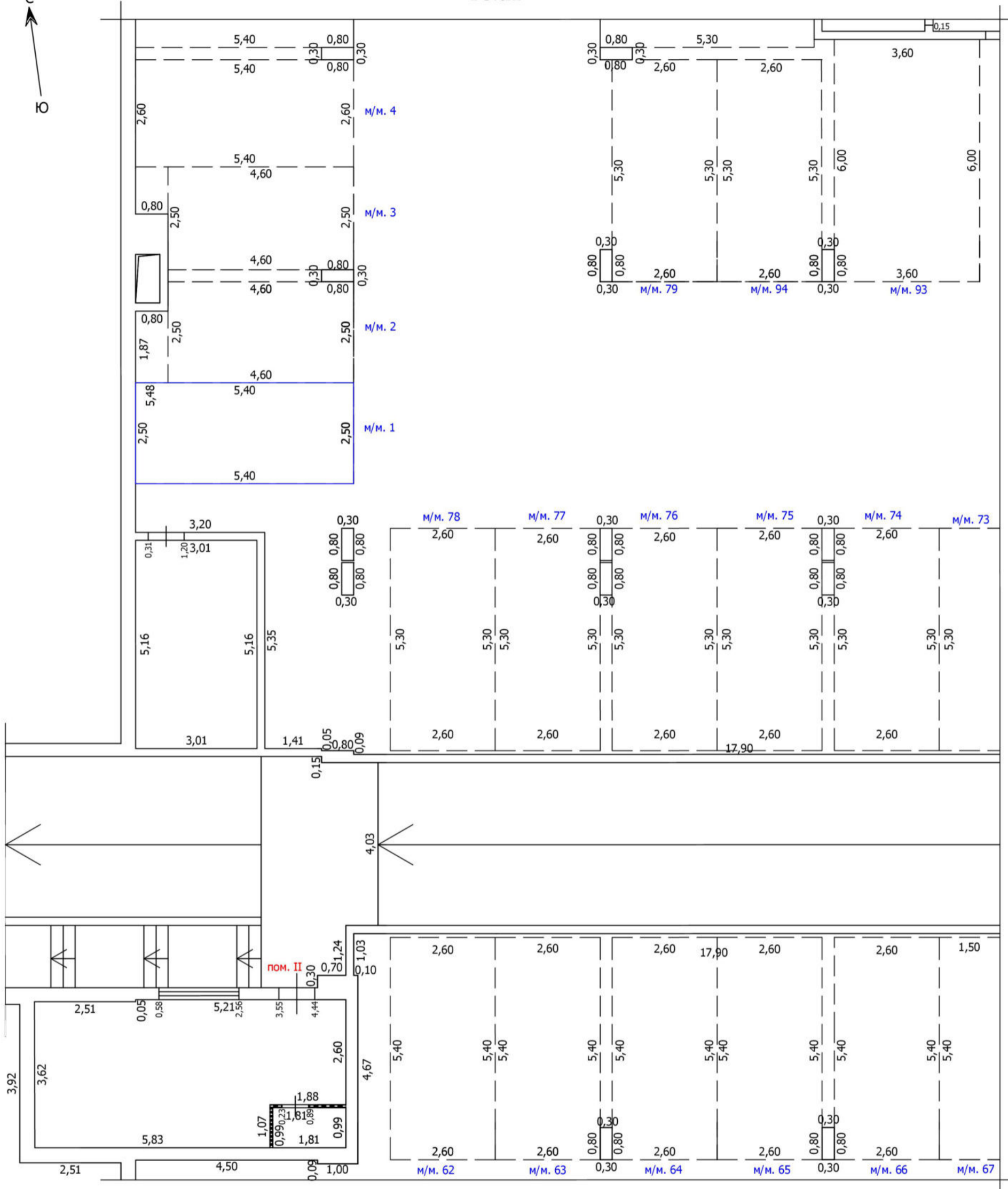
- Часть границы вновь образованного помещения
- Часть границы вновь образованного машино-места
- - - Часть границы машино-места
- ▬ Стена с окном
- ▬ Стена с окном и дверью
- ▬ Перегородка
- 1,72 Линейный размер
- кв.63 Номер помещения
- Лестница
- м/м. 7 Номер машино-места
- Колонна
- ⊠ Лифт
- Сантехнический/вентиляционный короб
- ▬ Рампа

Масштаб: 1:100

ТЕХНИЧЕСКИЙ ПЛАН МАШИНО-МЕСТА

План части этажа

-1 этаж



Условные обозначения

- | | | | | |
|--|--|--|-------------------------------------|--------------------|
| | Часть границы вновь образованного помещения | | кв.63 | Номер помещения |
| | Часть границы вновь образованного машино-места | | Лестница | |
| | Часть границы машино-места | | м/м. 7 | Номер машино-места |
| | Стена с окном | | Лифт | |
| | Стена с окном и дверью | | Сантехнический/вентиляционный короб | |
| | Перегородка | | Рампа | |
| | 1,72 | | Линейный размер | |

Масштаб: 1:100

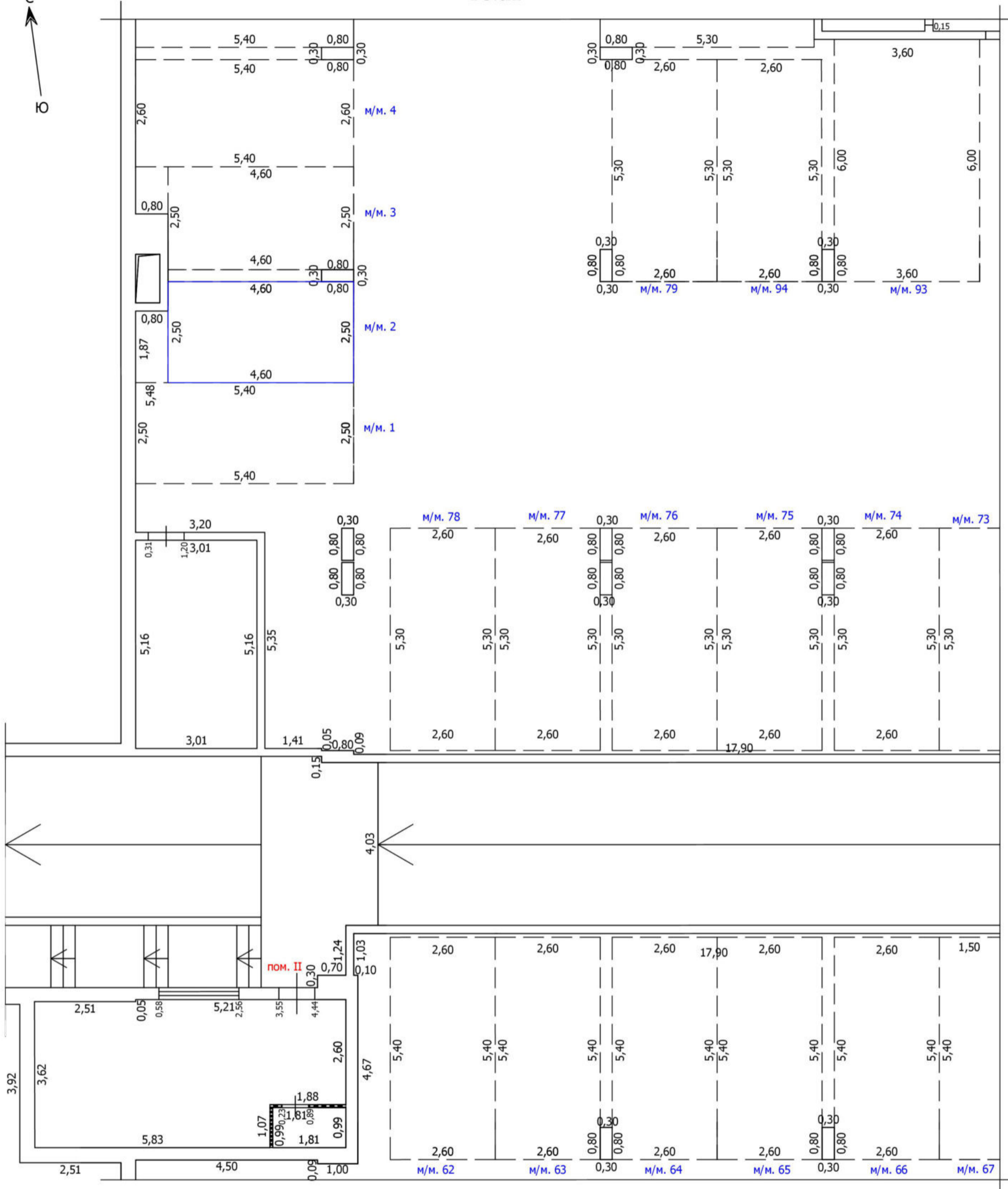
Схема расположения



ТЕХНИЧЕСКИЙ ПЛАН МАШИНО-МЕСТА

План части этажа

-1 этаж



Условные обозначения

- | | | | |
|--|--|---------------|-------------------------------------|
| | Часть границы вновь образованного помещения | кв.63 | Номер помещения |
| | Часть границы вновь образованного машино-места | | Лестница |
| | Часть границы машино-места | м/м. 7 | Номер машино-места |
| | Стена с окном | | Колонна |
| | Стена с окном и дверью | | Лифт |
| | Перегорodka | | Сантехнический/вентиляционный короб |
| | 1,72
Линейный размер | | Рампа |

Масштаб: 1:100

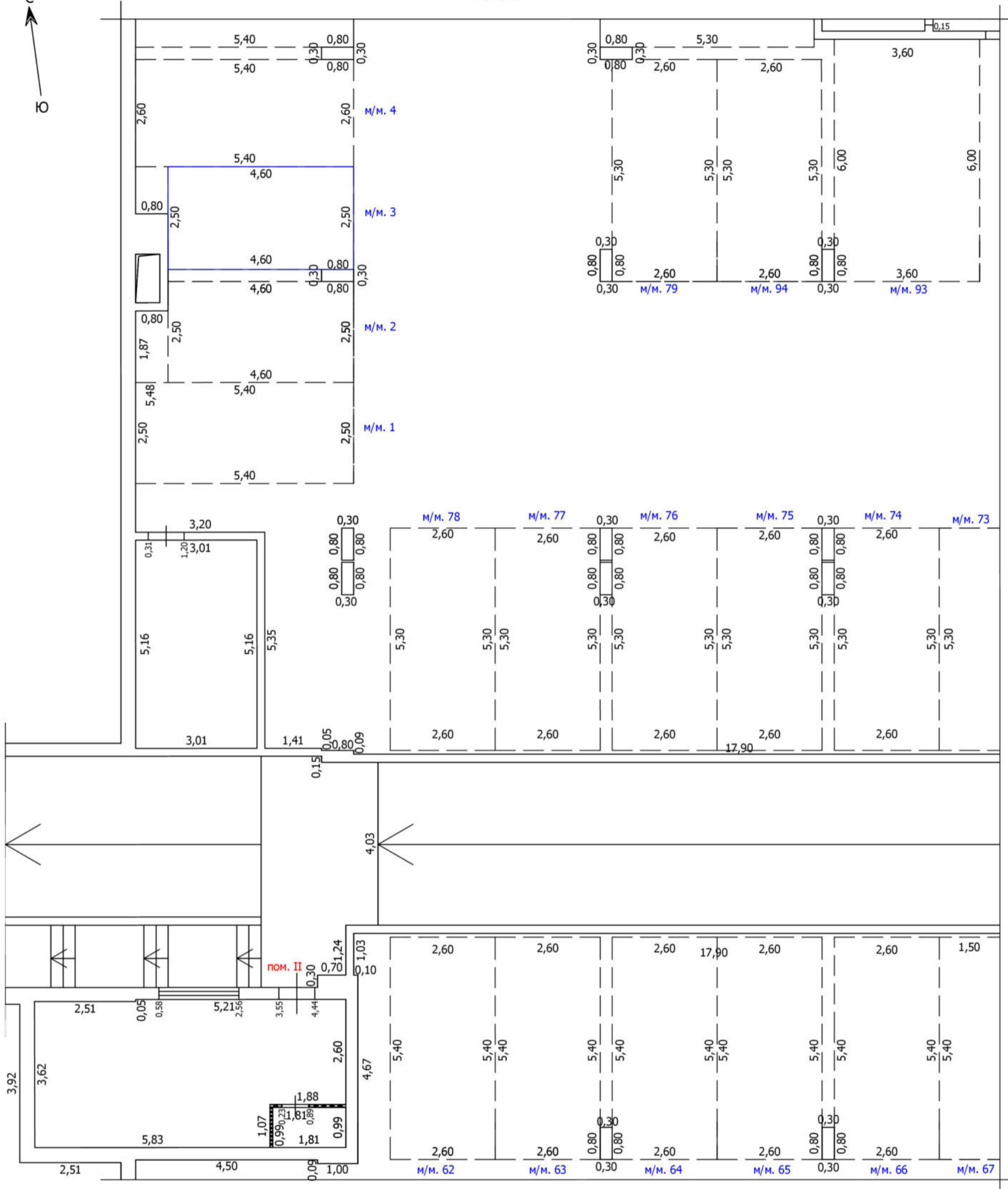
Схема расположения



ТЕХНИЧЕСКИЙ ПЛАН МАШИНО-МЕСТА

План части этажа

-1 этаж



Условные обозначения

- | | | | | |
|--|--|--|--------|-------------------------------------|
| | Часть границы вновь образованного помещения | | кв.63 | Номер помещения |
| | Часть границы вновь образованного машино-места | | | Лестница |
| | Часть границы машино-места | | м/м. 7 | Номер машино-места |
| | Стена с окном | | | Колонна |
| | Стена с окном и дверью | | | Лифт |
| | Перегорodka | | | Сантехнический/вентиляционный короб |
| | 1,72 | | | Рампа |
| | Линейный размер | | | |

Масштаб: 1:100

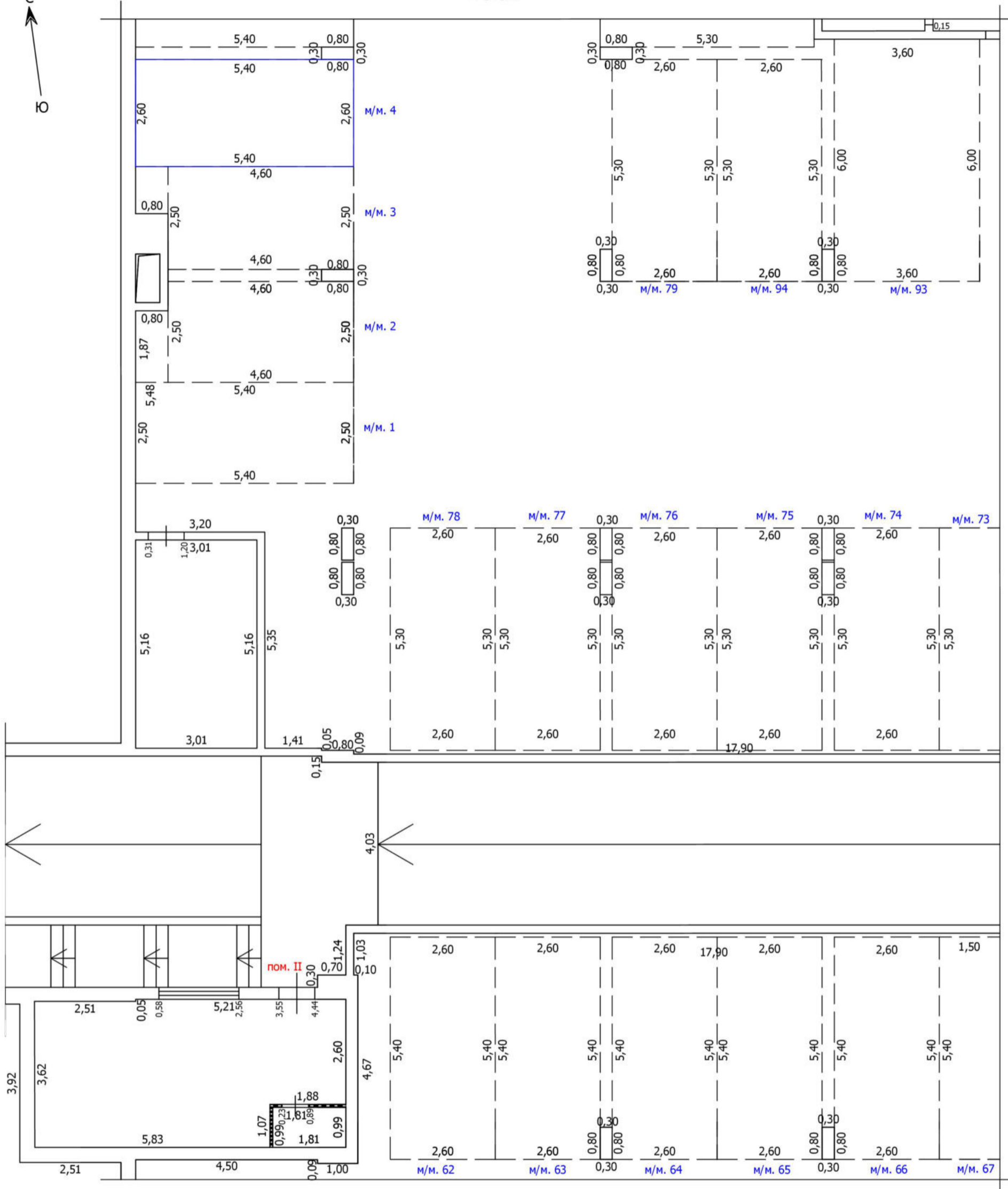
Схема расположения



ТЕХНИЧЕСКИЙ ПЛАН МАШИНО-МЕСТА

План части этажа

-1 этаж



Условные обозначения

- | | | | | |
|--|--|--|--------|-------------------------------------|
| | Часть границы вновь образованного помещения | | кв.63 | Номер помещения |
| | Часть границы вновь образованного машино-места | | | Лестница |
| | Часть границы машино-места | | м/м. 7 | Номер машино-места |
| | Стена с окном | | | Колонна |
| | Стена с окном и дверью | | | Лифт |
| | Перегорodka | | | Сантехнический/вентиляционный короб |
| | 1,72 | | | Рампа |

Масштаб: 1:100

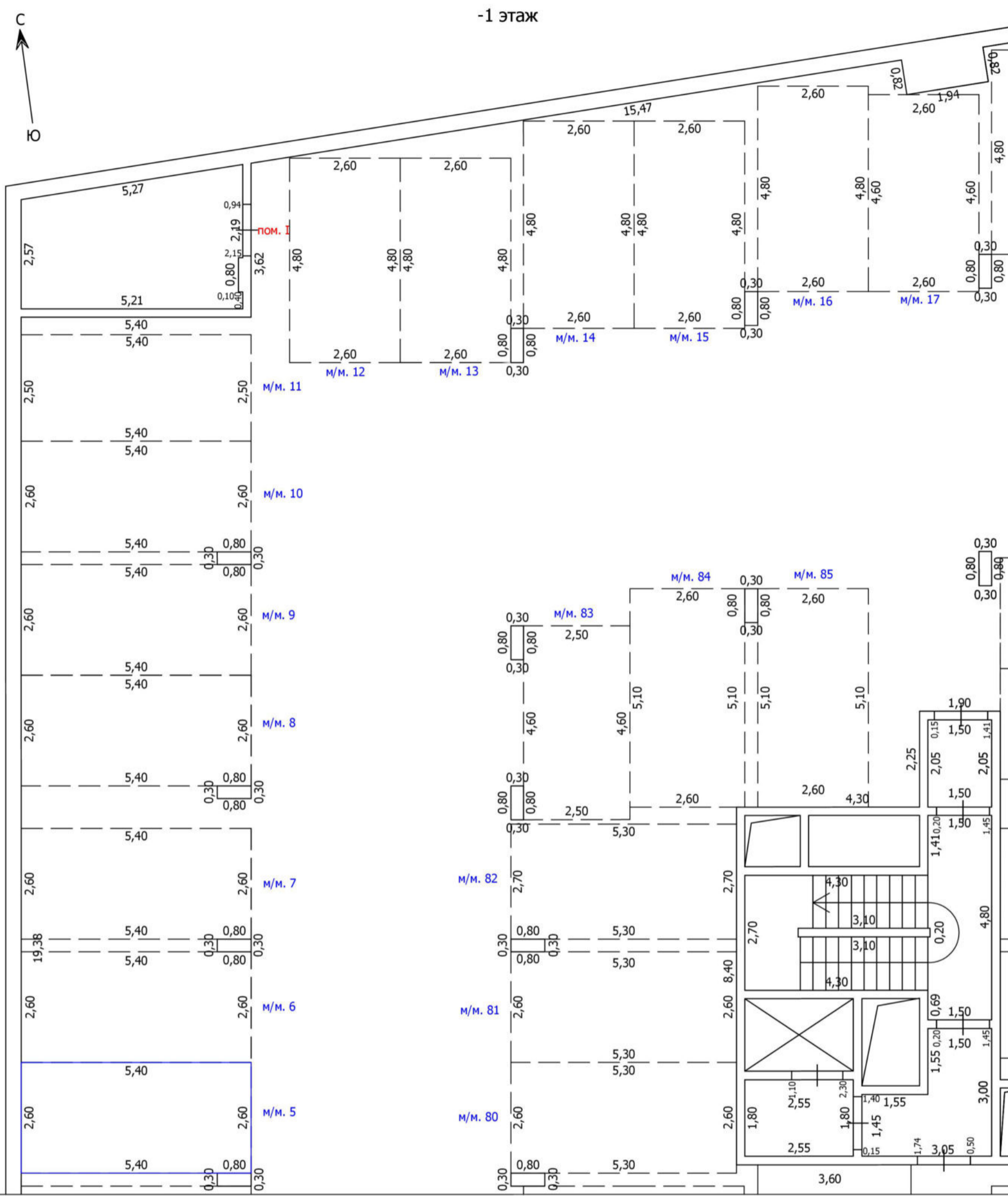
Схема расположения



ТЕХНИЧЕСКИЙ ПЛАН МАШИНО-МЕСТА

План части этажа

-1 этаж



Условные обозначения

- | | | | |
|--|--|--|-------------------------------------|
| | Часть границы вновь образованного помещения | | Номер помещения |
| | Часть границы вновь образованного машино-места | | Лестница |
| | Часть границы машино-места | | Номер машино-места |
| | Стена с окном | | Колонна |
| | Стена с окном и дверью | | Лифт |
| | Перегорodka | | Сантехнический/вентиляционный короб |
| | 1,72
Линейный размер | | Рампа |

Схема расположения

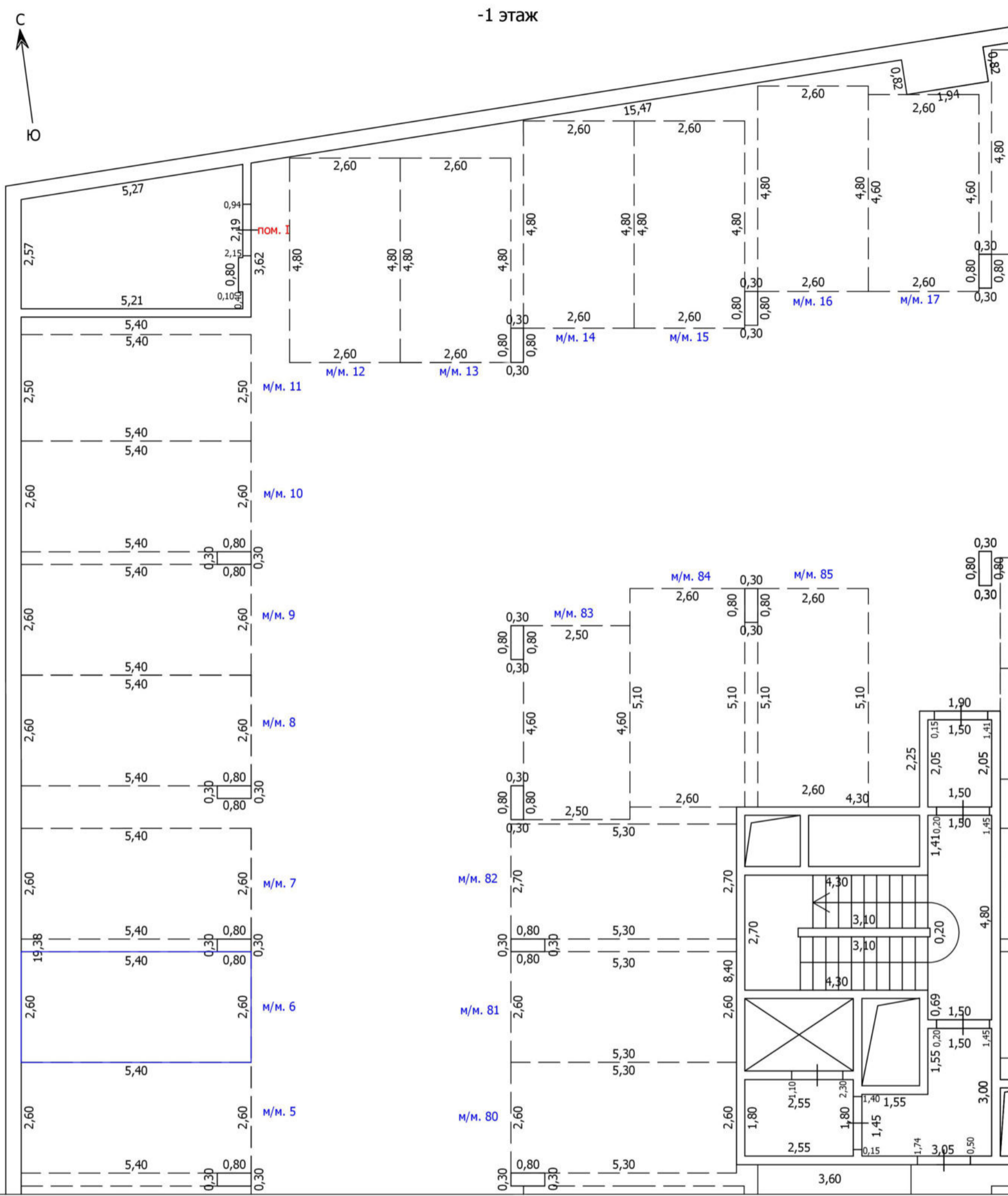


Масштаб: 1:100

ТЕХНИЧЕСКИЙ ПЛАН МАШИНО-МЕСТА

План части этажа

-1 этаж



Условные обозначения

- | | | | | |
|--|--|--|--------|-------------------------------------|
| | Часть границы вновь образованного помещения | | кв. 63 | Номер помещения |
| | Часть границы вновь образованного машино-места | | | Лестница |
| | Часть границы машино-места | | м/м. 7 | Номер машино-места |
| | Стена с окном | | | Колонна |
| | Стена с окном и дверью | | | Лифт |
| | Перегорodka | | | Сантехнический/вентиляционный короб |
| | 1,72 | | | Рампа |
| | Линейный размер | | | |

Схема расположения

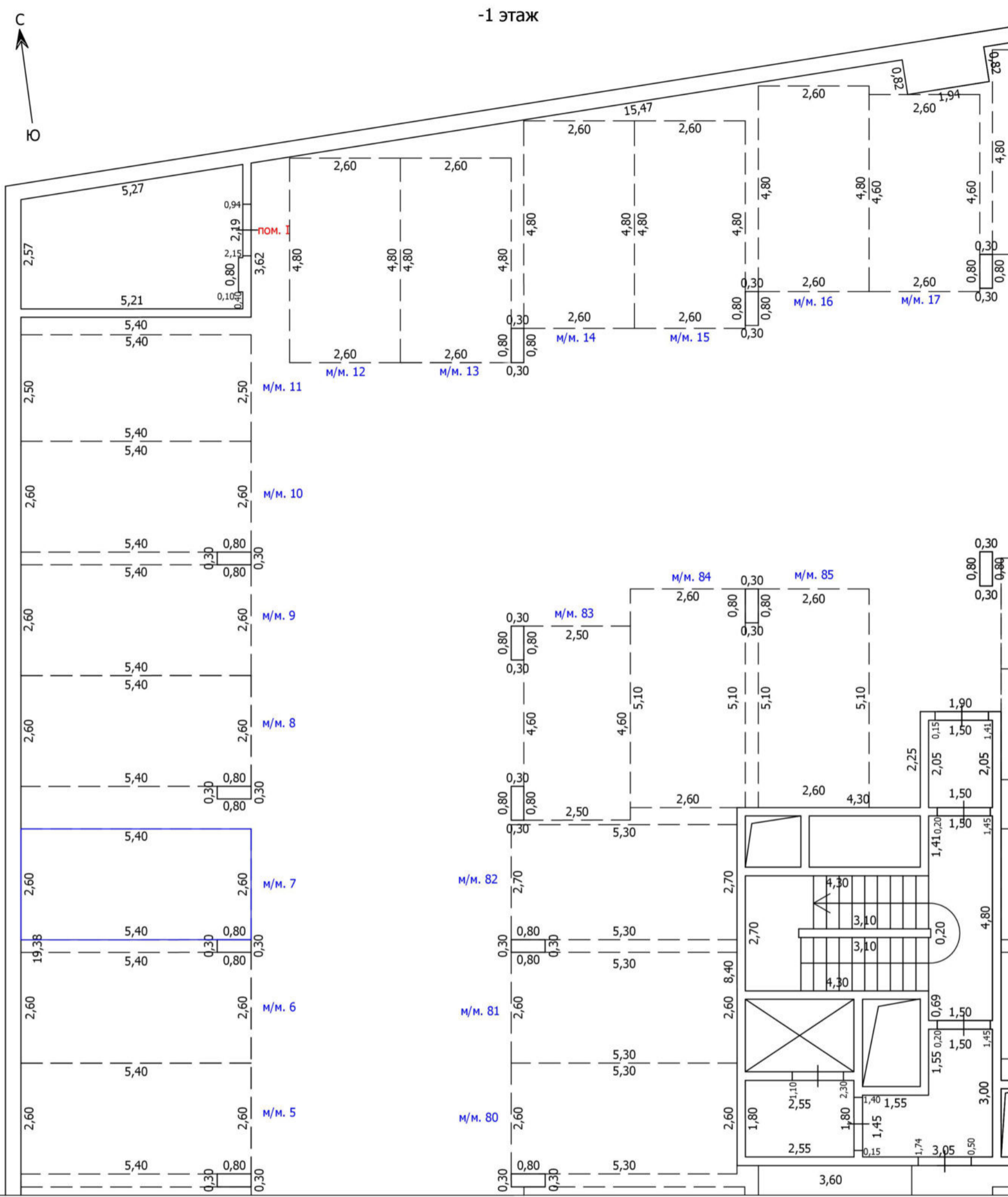


Масштаб: 1:100

ТЕХНИЧЕСКИЙ ПЛАН МАШИНО-МЕСТА

План части этажа

-1 этаж



Условные обозначения

- | | | | | |
|--|--|--|-------------------------------------|--------------------|
| | Часть границы вновь образованного помещения | | кв.63 | Номер помещения |
| | Часть границы вновь образованного машино-места | | Лестница | |
| | Часть границы машино-места | | м/м. 7 | Номер машино-места |
| | Стена с окном | | Колонна | |
| | Стена с окном и дверью | | Лифт | |
| | Перегородка | | Сантехнический/вентиляционный короб | |
| | 1,72 | | Рампа | |
| | Линейный размер | | | |

Схема расположения

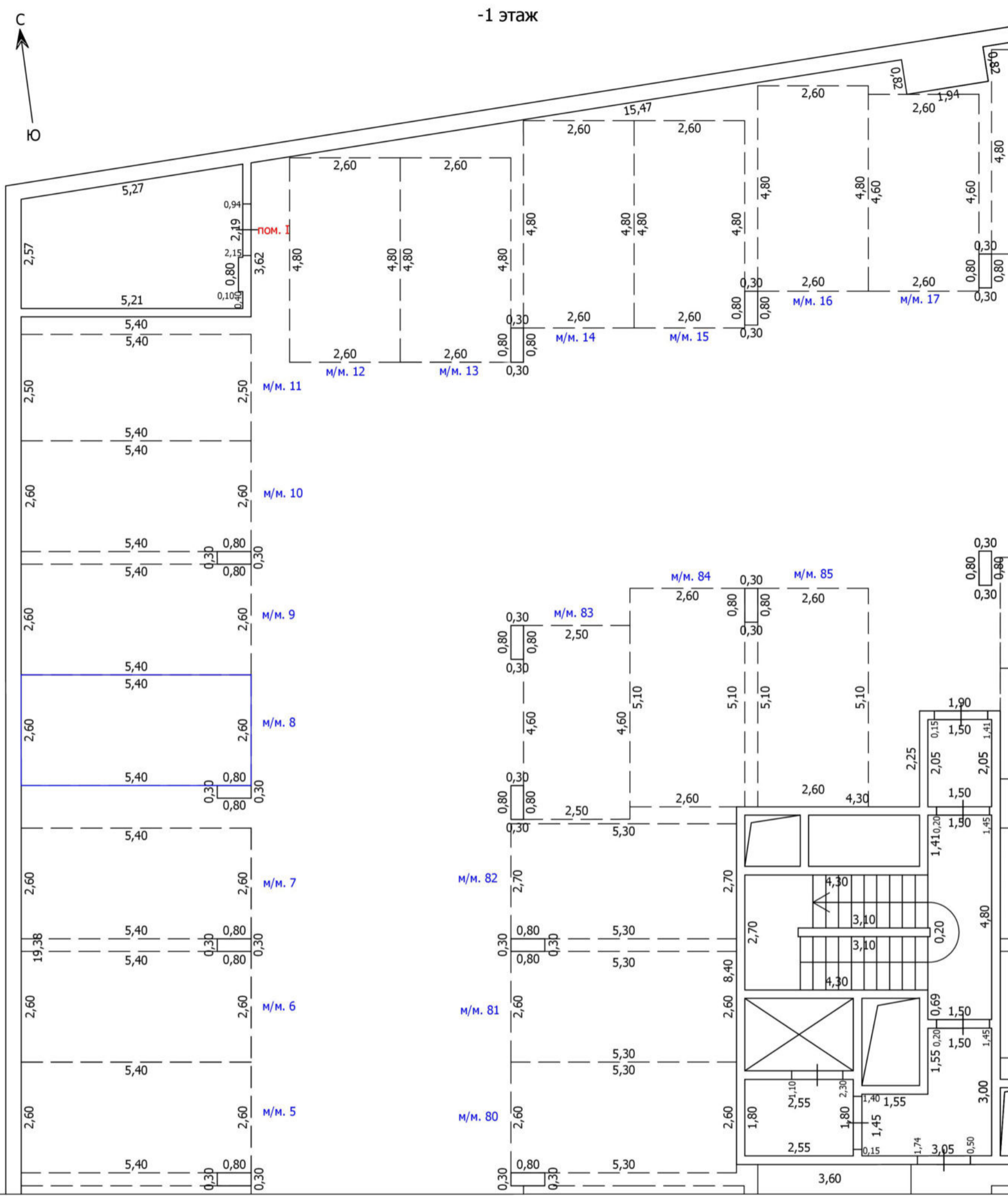


Масштаб: 1:100

ТЕХНИЧЕСКИЙ ПЛАН МАШИНО-МЕСТА

План части этажа

-1 этаж



Условные обозначения

- | | | | | |
|--|--|--|-------------------------------------|--------------------|
| | Часть границы вновь образованного помещения | | кв. 63 | Номер помещения |
| | Часть границы вновь образованного машино-места | | Лестница | |
| | Часть границы машино-места | | м/м. 7 | Номер машино-места |
| | Стена с окном | | Колонна | |
| | Стена с окном и дверью | | Лифт | |
| | Перегорodka | | Сантехнический/вентиляционный короб | |
| | 1,72 | | Рампа | |
| | Линейный размер | | | |

Схема расположения

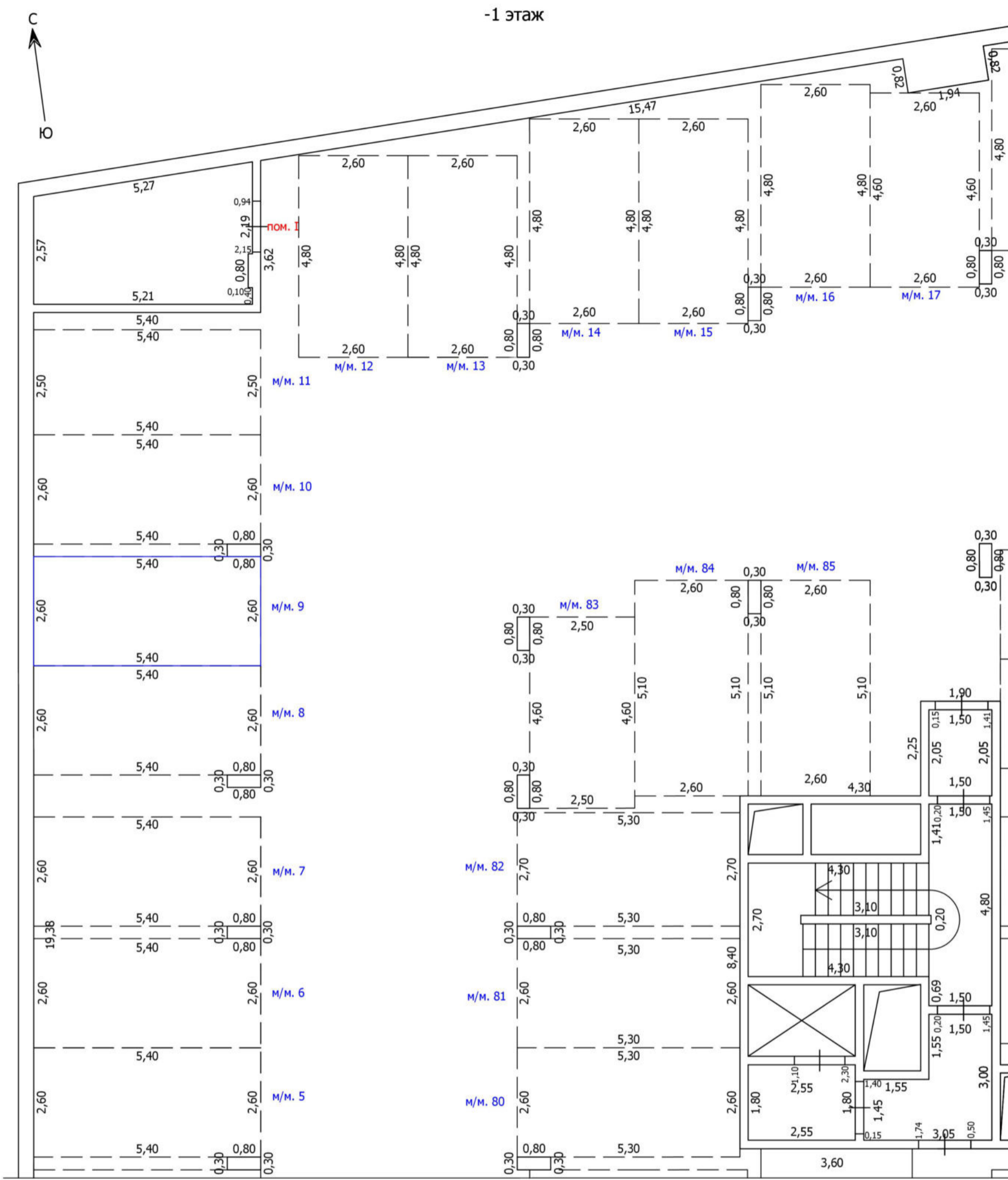


Масштаб: 1:100

ТЕХНИЧЕСКИЙ ПЛАН МАШИНО-МЕСТА

План части этажа

-1 этаж



Условные обозначения

- | | | | |
|--|--|--|-------------------------------------|
| | Часть границы вновь образованного помещения | | Номер помещения |
| | Часть границы вновь образованного машино-места | | Лестница |
| | Часть границы машино-места | | Номер машино-места |
| | Стена с окном | | Колонна |
| | Стена с окном и дверью | | Лифт |
| | Перегорodka | | Сантехнический/вентиляционный короб |
| | 1,72
Линейный размер | | Рампа |

Схема расположения

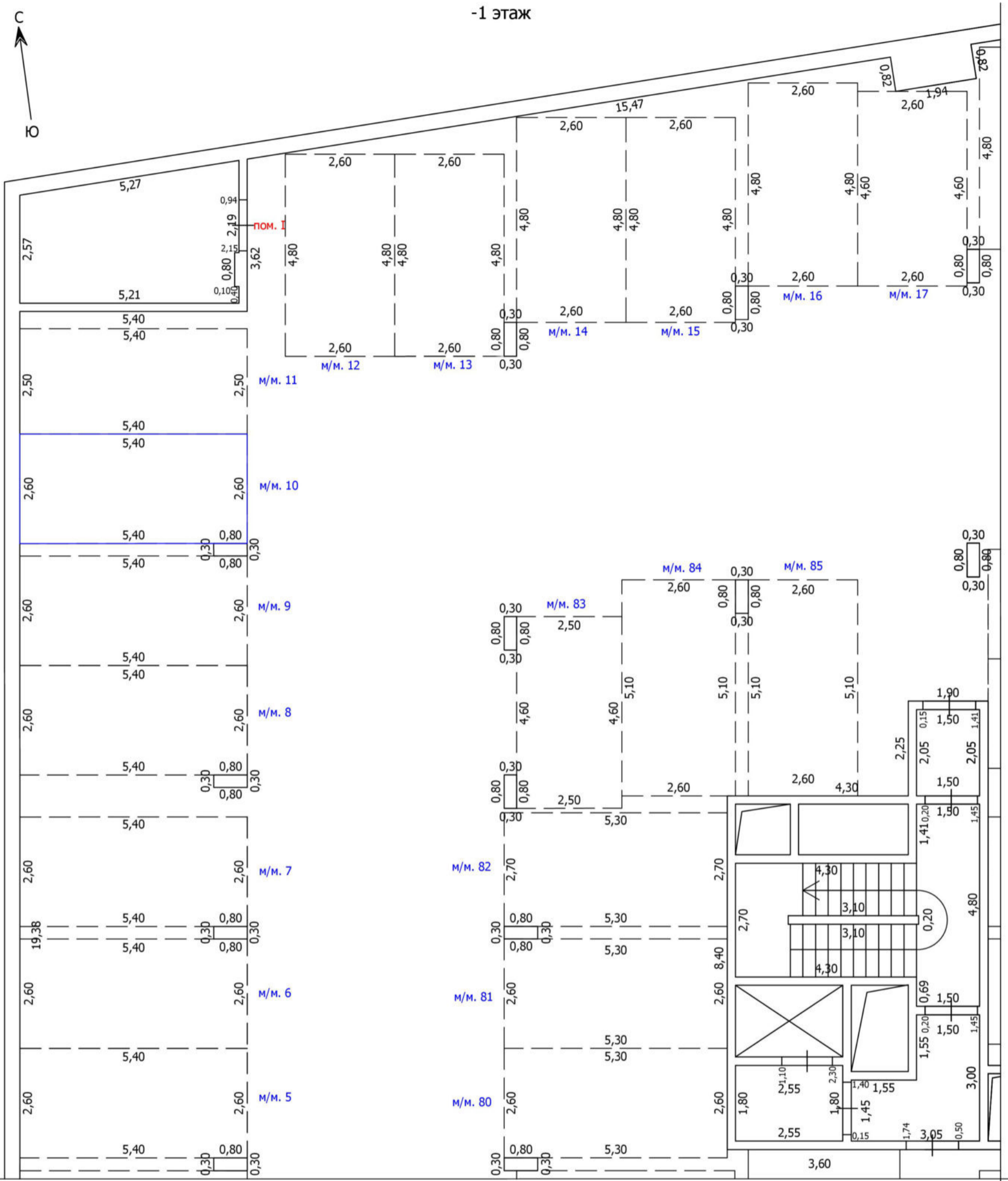


Масштаб: 1:100

ТЕХНИЧЕСКИЙ ПЛАН МАШИНО-МЕСТА

План части этажа

-1 этаж



Условные обозначения

- | | | | | |
|--|--|--|-------------------------------------|--------------------|
| | Часть границы вновь образованного помещения | | кв. 63 | Номер помещения |
| | Часть границы вновь образованного машино-места | | Лестница | |
| | Часть границы машино-места | | м/м. 7 | Номер машино-места |
| | Стена с окном | | Колонна | |
| | Стена с окном и дверью | | Лифт | |
| | Перегорodka | | Сантехнический/вентиляционный короб | |
| | 1,72 | | Рампа | |
| | Линейный размер | | | |

Схема расположения

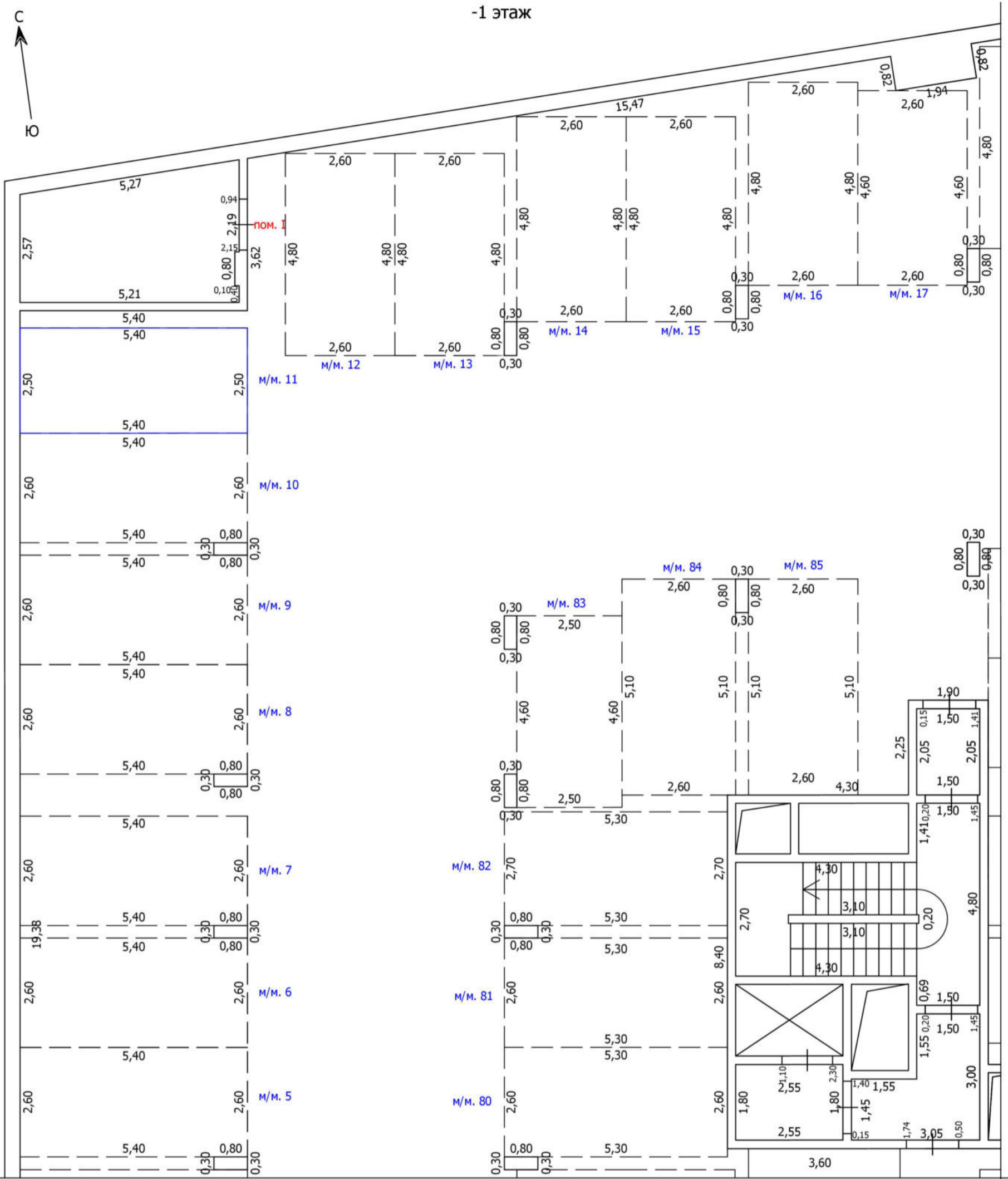


Масштаб: 1:100

ТЕХНИЧЕСКИЙ ПЛАН МАШИНО-МЕСТА

План части этажа

-1 этаж



Условные обозначения

- | | | | |
|--|--|--|-------------------------------------|
| | Часть границы вновь образованного помещения | | Номер помещения |
| | Часть границы вновь образованного машино-места | | Лестница |
| | Часть границы машино-места | | Номер машино-места |
| | Стена с окном | | Колонна |
| | Стена с окном и дверью | | Лифт |
| | Перегорodka | | Сантехнический/вентиляционный короб |
| | 1,72
Линейный размер | | Рампа |

Схема расположения

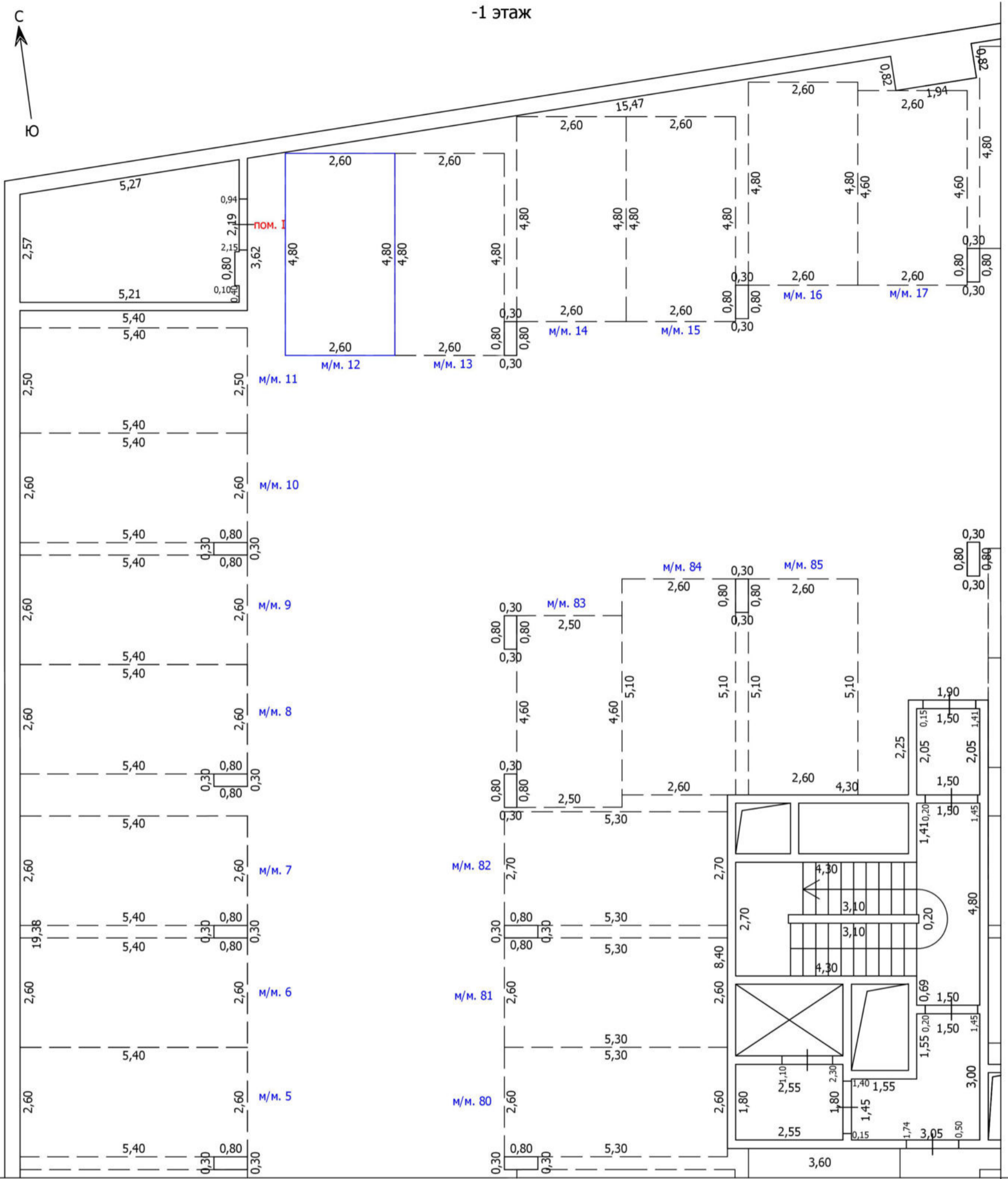


Масштаб: 1:100

ТЕХНИЧЕСКИЙ ПЛАН МАШИНО-МЕСТА

План части этажа

-1 этаж



Условные обозначения

- | | | | |
|--|--|--|-------------------------------------|
| | Часть границы вновь образованного помещения | | Номер помещения |
| | Часть границы вновь образованного машино-места | | Лестница |
| | Часть границы машино-места | | Номер машино-места |
| | Стена с окном | | Колонна |
| | Стена с окном и дверью | | Лифт |
| | Перегорodka | | Сантехнический/вентиляционный короб |
| | 1,72
Линейный размер | | Рампа |

Схема расположения

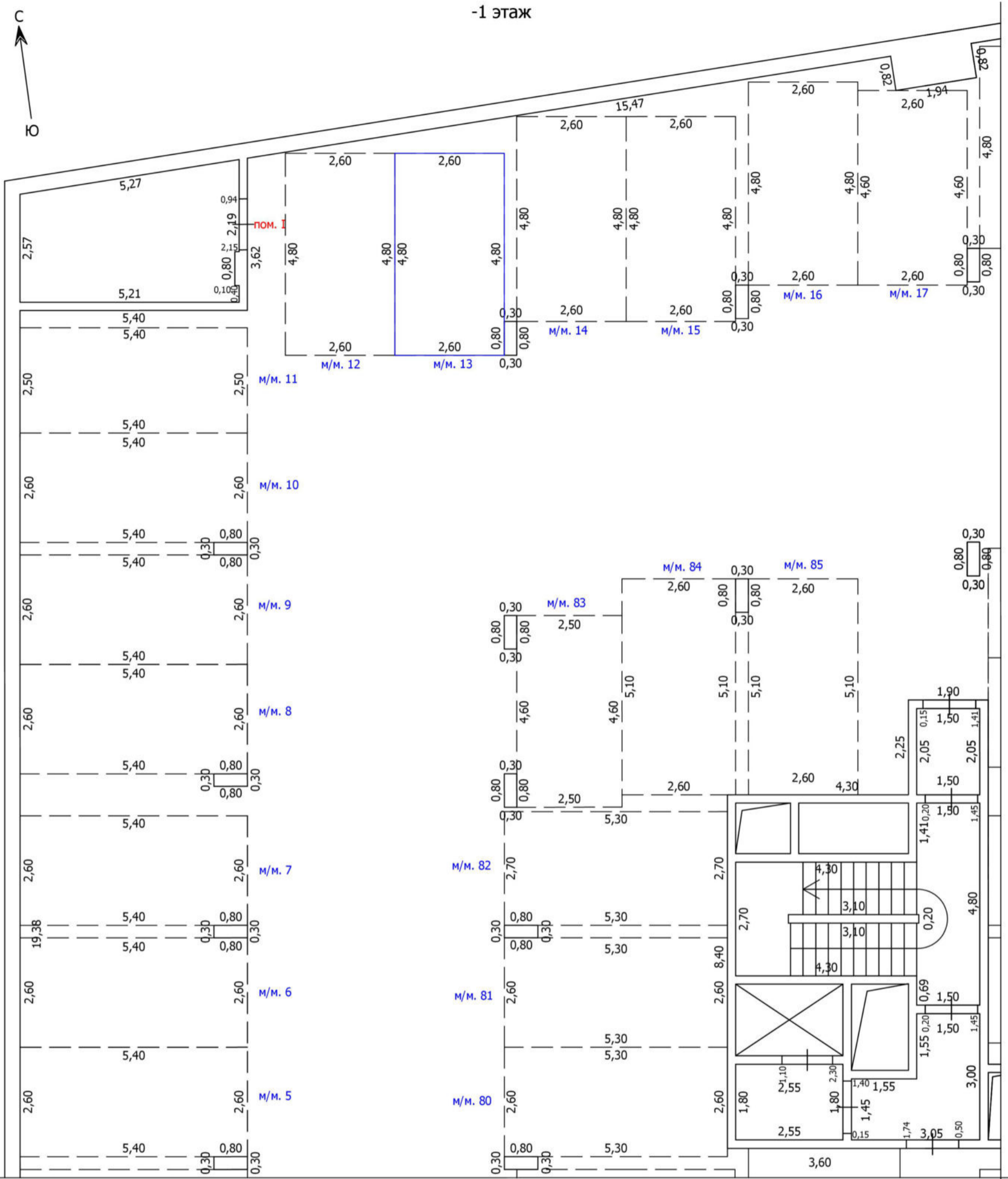


Масштаб: 1:100

ТЕХНИЧЕСКИЙ ПЛАН МАШИНО-МЕСТА

План части этажа

-1 этаж



Условные обозначения

- | | | | | |
|--|--|--|-------------------------------------|--------------------|
| | Часть границы вновь образованного помещения | | кв.63 | Номер помещения |
| | Часть границы вновь образованного машино-места | | Лестница | |
| | Часть границы машино-места | | м/м. 7 | Номер машино-места |
| | Стена с окном | | Колонна | |
| | Стена с окном и дверью | | Лифт | |
| | Перегорodka | | Сантехнический/вентиляционный короб | |
| | 1,72 | | Рампа | |
| | Линейный размер | | | |

Схема расположения

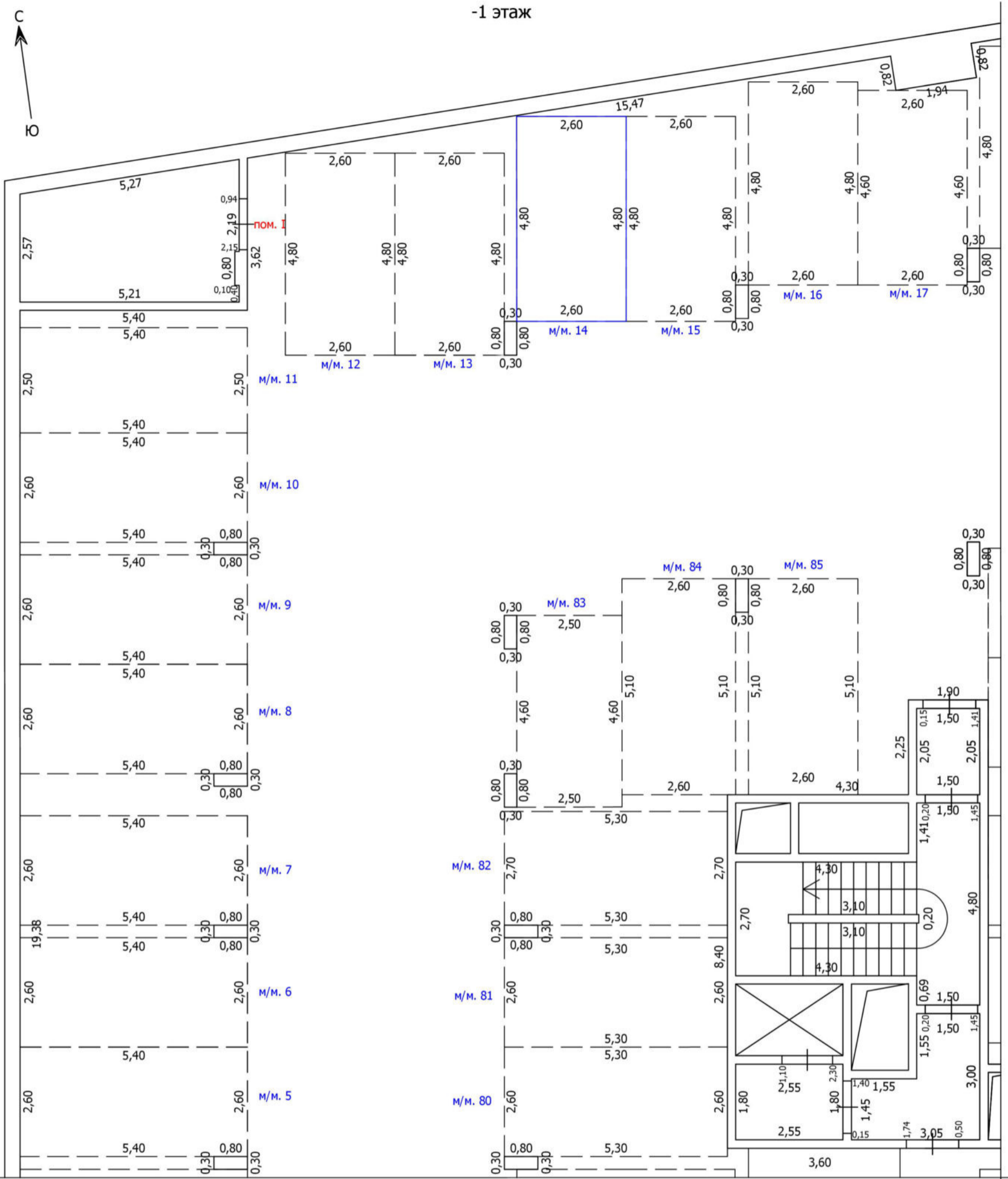


Масштаб: 1:100

ТЕХНИЧЕСКИЙ ПЛАН МАШИНО-МЕСТА

План части этажа

-1 этаж



Условные обозначения

- | | | | |
|--|--|--|-------------------------------------|
| | Часть границы вновь образованного помещения | | Номер помещения |
| | Часть границы вновь образованного машино-места | | Лестница |
| | Часть границы машино-места | | Номер машино-места |
| | Стена с окном | | Колонна |
| | Стена с окном и дверью | | Лифт |
| | Перегорodka | | Сантехнический/вентиляционный короб |
| | 1,72
Линейный размер | | Рампа |

Схема расположения

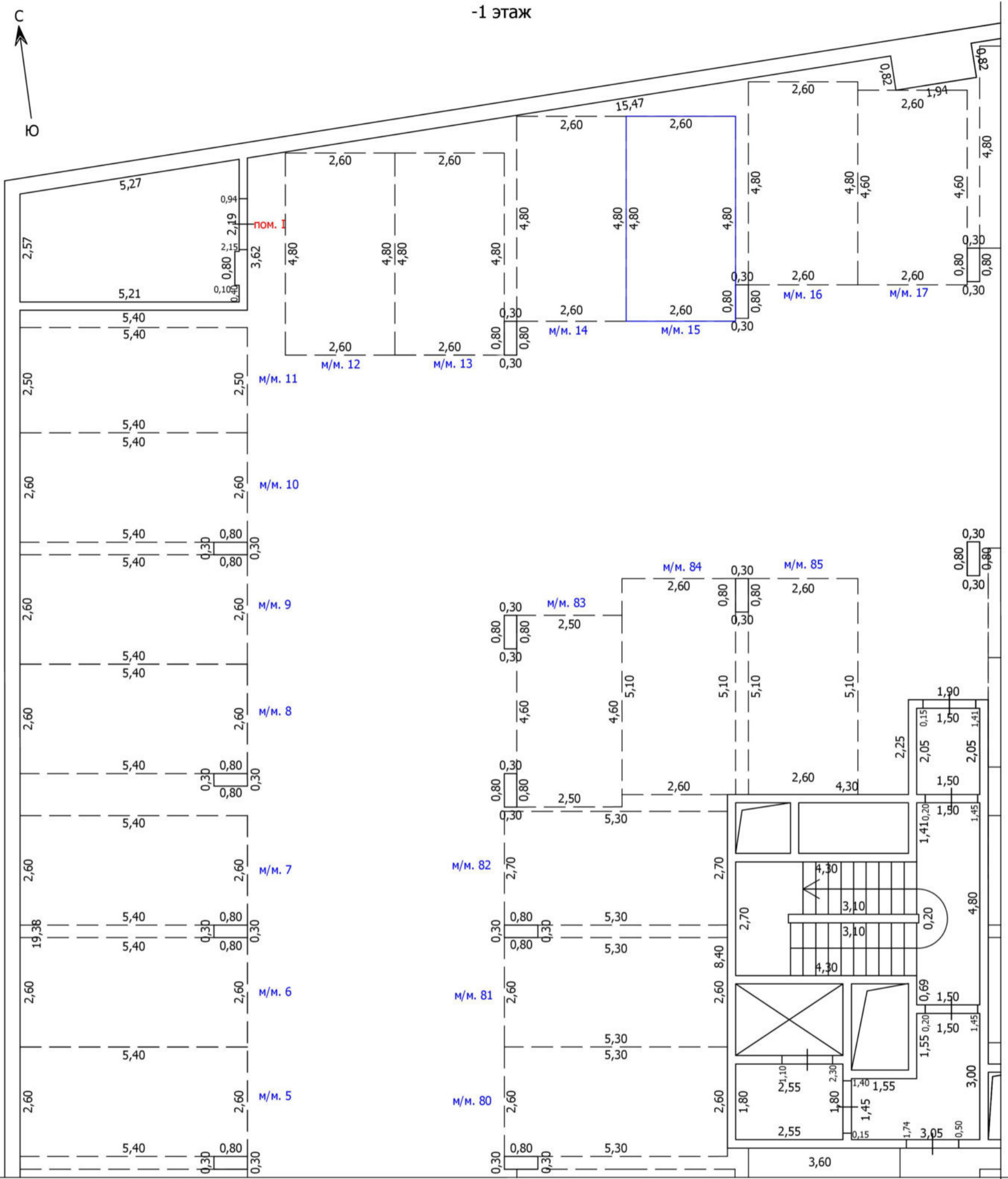


Масштаб: 1:100

ТЕХНИЧЕСКИЙ ПЛАН МАШИНО-МЕСТА

План части этажа

-1 этаж



Условные обозначения

- | | | | |
|--|--|---------------|-------------------------------------|
| | Часть границы вновь образованного помещения | кв.63 | Номер помещения |
| | Часть границы вновь образованного машино-места | | Лестница |
| | Часть границы машино-места | м/м. 7 | Номер машино-места |
| | Стена с окном | | Колонна |
| | Стена с окном и дверью | | Лифт |
| | Перегородка | | Сантехнический/вентиляционный короб |
| | 1,72
Линейный размер | | Рампа |

Схема расположения

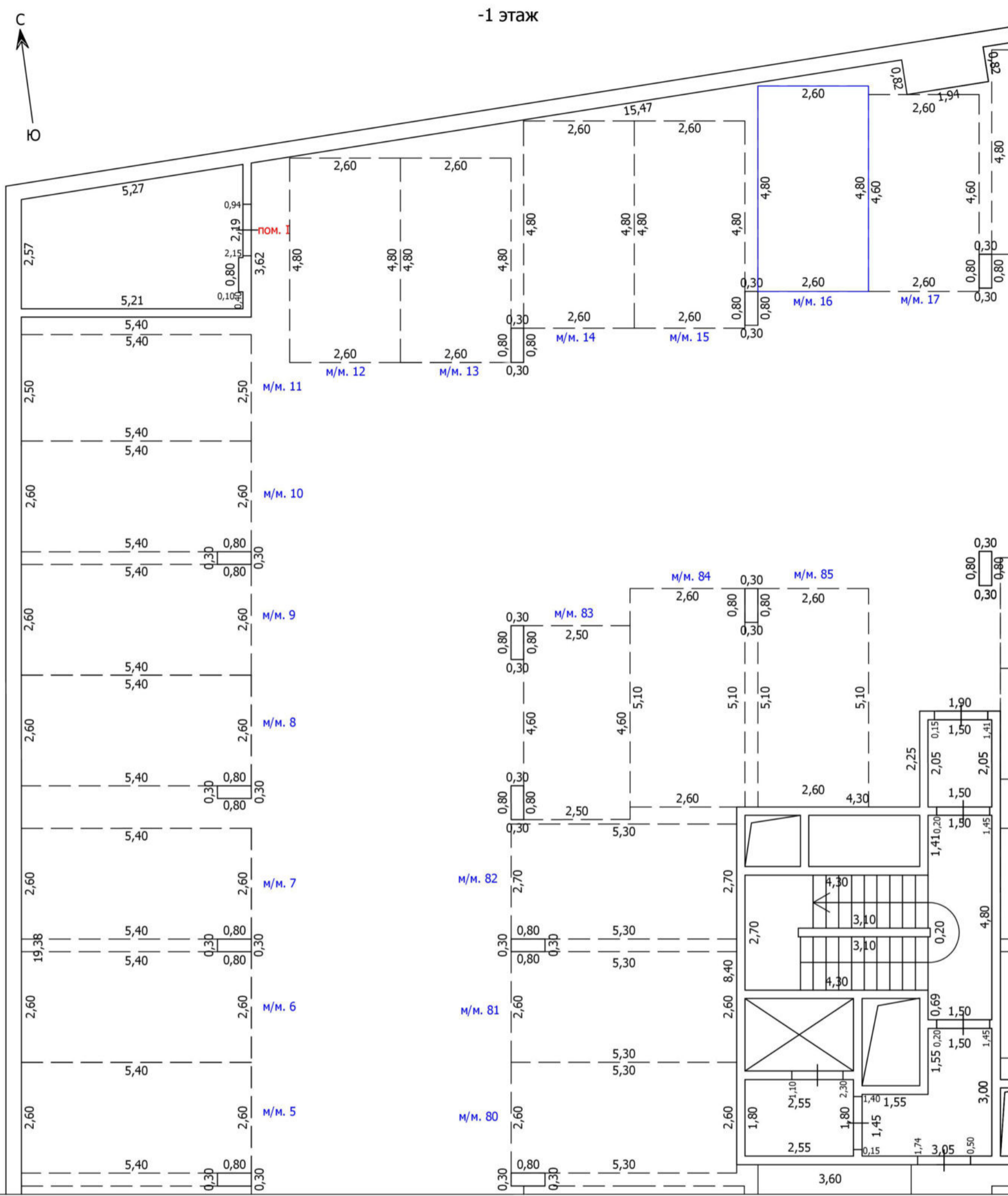


Масштаб: 1:100

ТЕХНИЧЕСКИЙ ПЛАН МАШИНО-МЕСТА

План части этажа

-1 этаж



Условные обозначения

- | | | | | |
|--|--|--|--------|-------------------------------------|
| | Часть границы вновь образованного помещения | | кв.63 | Номер помещения |
| | Часть границы вновь образованного машино-места | | | Лестница |
| | Часть границы машино-места | | м/м. 7 | Номер машино-места |
| | Стена с окном | | | Колонна |
| | Стена с окном и дверью | | | Лифт |
| | Перегорodka | | | Сантехнический/вентиляционный короб |
| | 1,72 | | | Рампа |
| | Линейный размер | | | |

Схема расположения

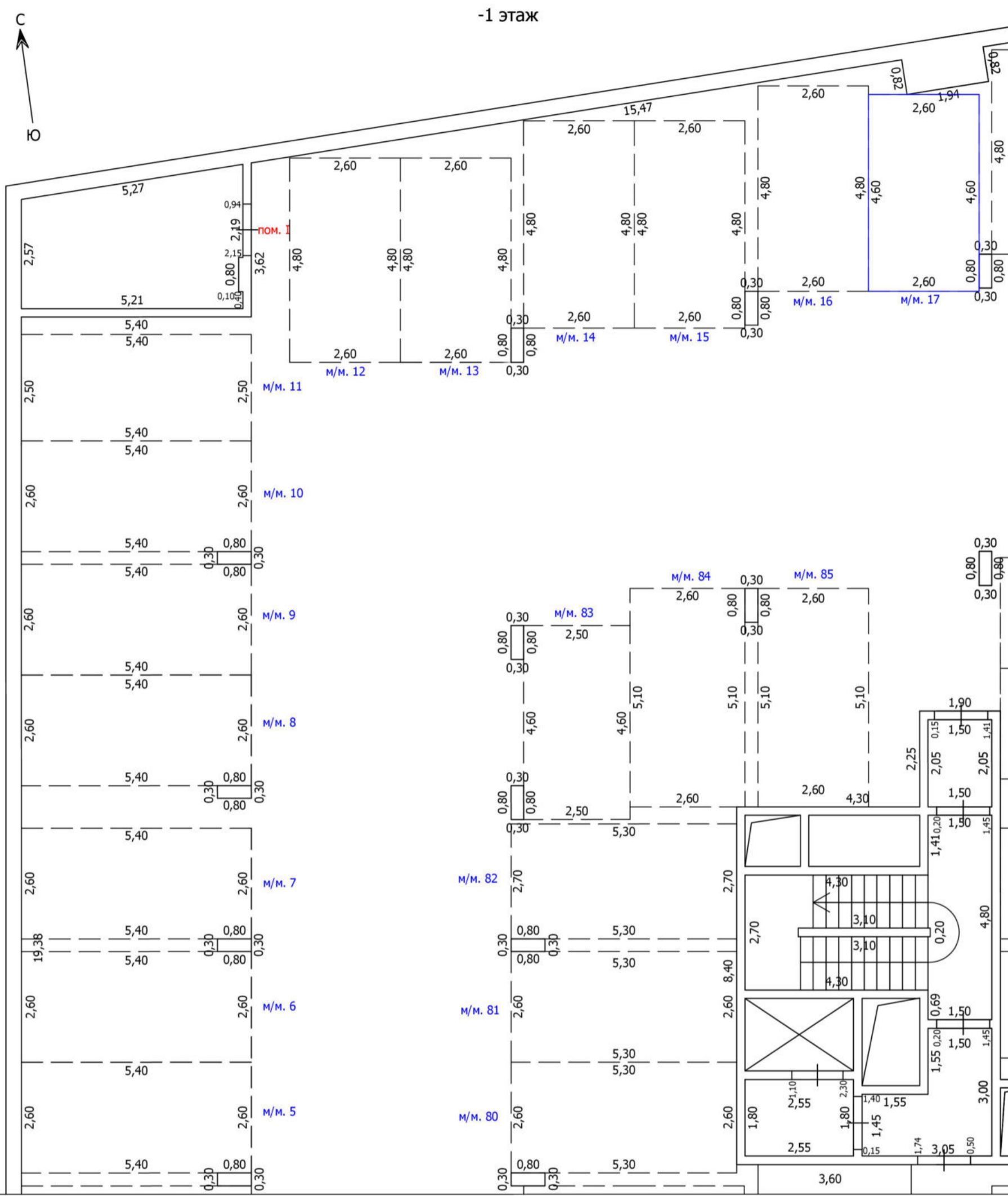


Масштаб: 1:100

ТЕХНИЧЕСКИЙ ПЛАН МАШИНО-МЕСТА

План части этажа

-1 этаж



Условные обозначения

- | | | | |
|--|--|--|-------------------------------------|
| | Часть границы вновь образованного помещения | | кв.63
Номер помещения |
| | Часть границы вновь образованного машино-места | | Лестница |
| | Часть границы машино-места | | м/м. 7
Номер машино-места |
| | Стена с окном | | Колонна |
| | Стена с окном и дверью | | Лифт |
| | Перегородка | | Сантехнический/вентиляционный короб |
| | 1,72
Линейный размер | | Рампа |

Схема расположения

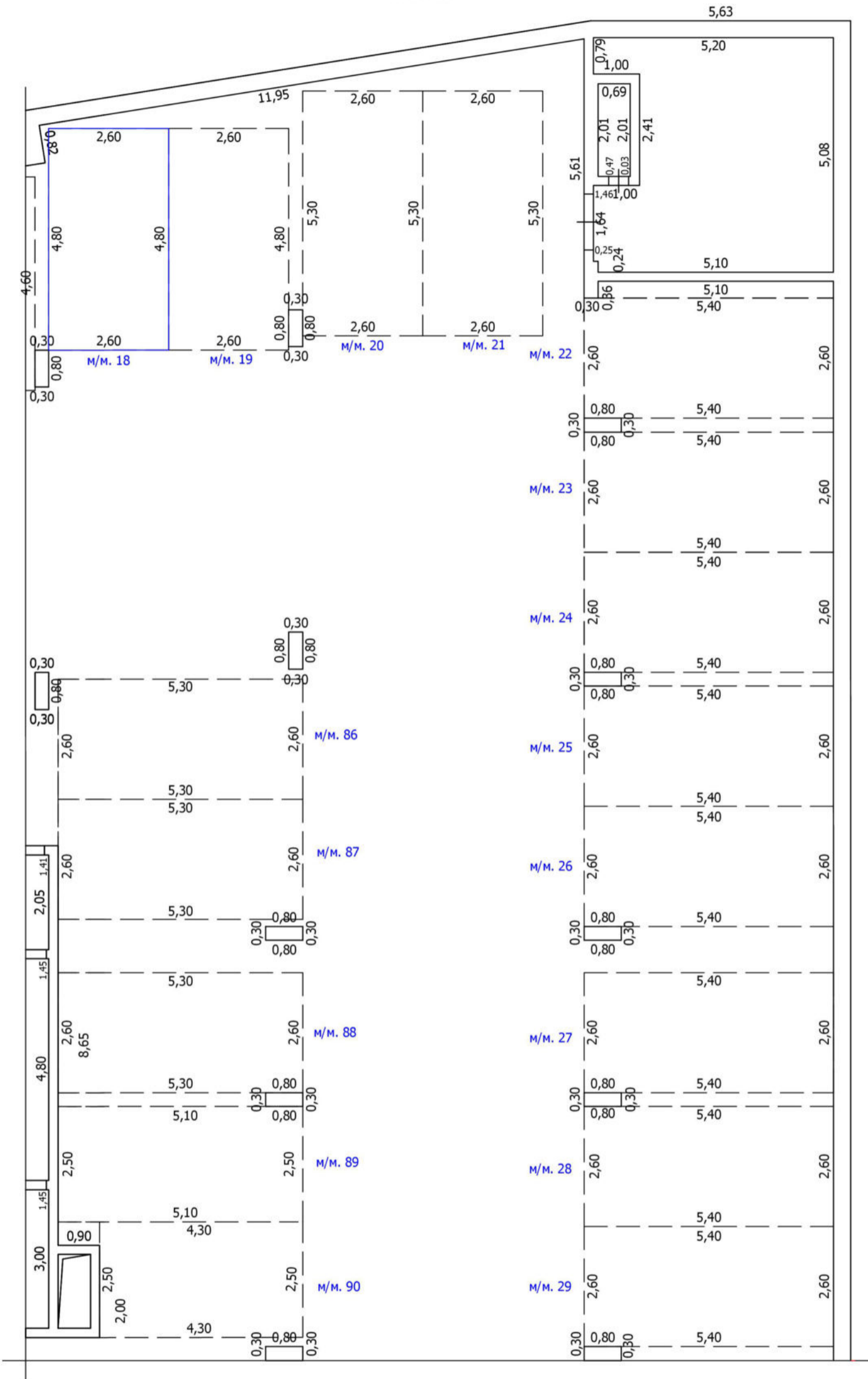


Масштаб: 1:100

ТЕХНИЧЕСКИЙ ПЛАН МАШИНО-МЕСТА

План части этажа

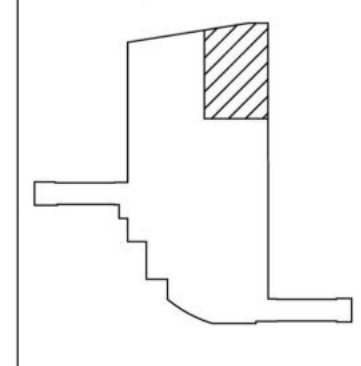
-1 этаж



Условные обозначения

- | | | | |
|--|--|--|--|
| | Часть границы вновь образованного помещения | | кв. 63
Номер помещения |
| | Часть границы вновь образованного машино-места | | Лестница
м/м. 7
Номер машино-места |
| | Часть границы машино-места | | Колонна |
| | Стена с окном | | Лифт |
| | Стена с окном и дверью | | Сантехнический/вентиляционный короб |
| | Перегородка | | Рампа |
| | 1,72
Линейный размер | | |

Схема расположения

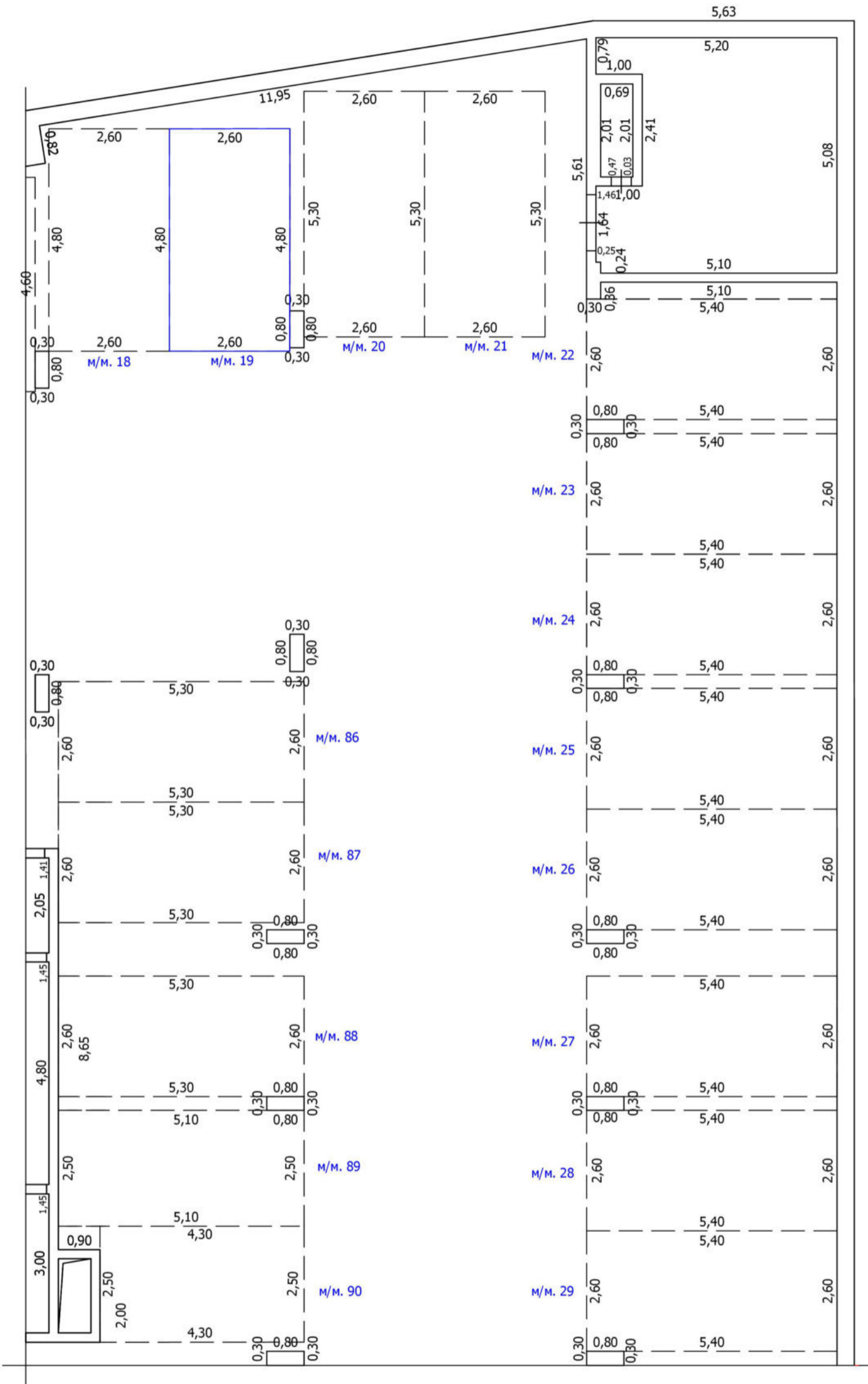


Масштаб: 1:100

ТЕХНИЧЕСКИЙ ПЛАН МАШИНО-МЕСТА

План части этажа

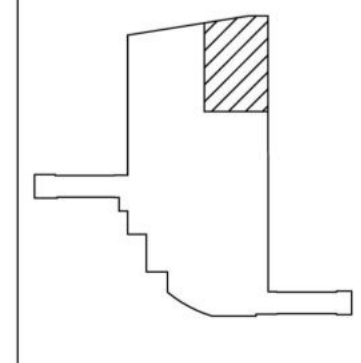
-1 этаж



Условные обозначения

- | | | | |
|--|--|--|--|
| | Часть границы вновь образованного помещения | | кв. 63
Номер помещения |
| | Часть границы вновь образованного машино-места | | Лестница
м/м. 7
Номер машино-места |
| | Часть границы машино-места | | Колонна
Лифт |
| | Стена с окном | | Сантехнический/вентиляционный короб |
| | Стена с окном и дверью | | Рампа |
| | Перегородка | | |
| | 1,72
Линейный размер | | |

Схема расположения

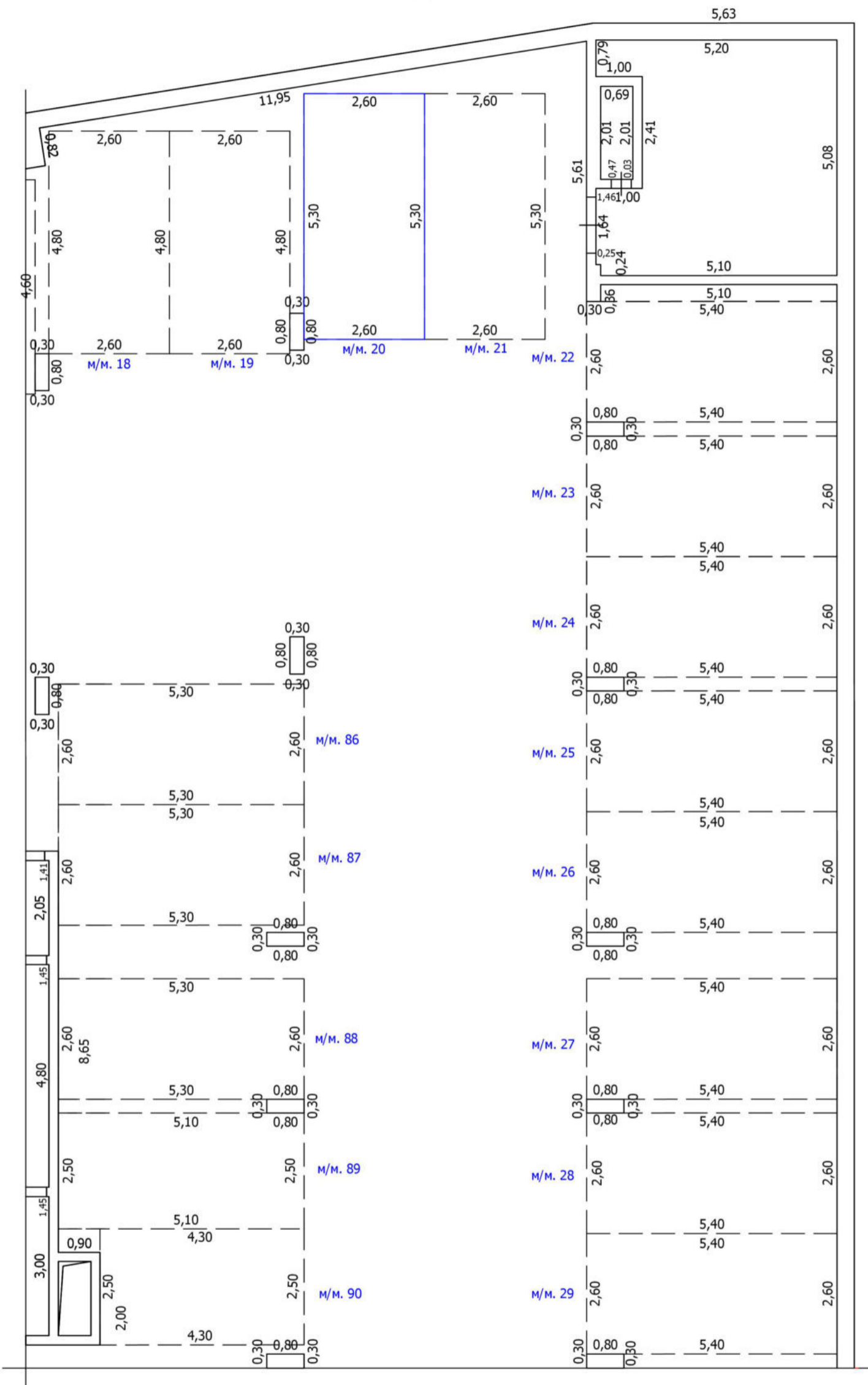


Масштаб: 1:100

ТЕХНИЧЕСКИЙ ПЛАН МАШИНО-МЕСТА

План части этажа

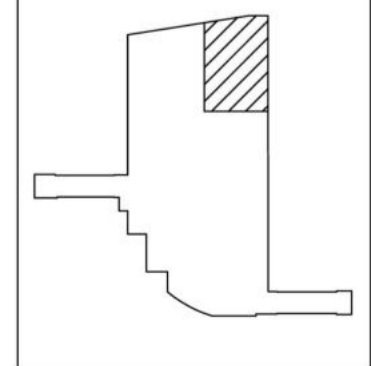
-1 этаж



Условные обозначения

- | | | | | |
|--|--|--|--------|-------------------------------------|
| | Часть границы вновь образованного помещения | | кв. 63 | Номер помещения |
| | Часть границы вновь образованного машино-места | | м/м. 7 | Номер машино-места |
| | Часть границы машино-места | | | Лестница |
| | Стена с окном | | | Колонна |
| | Стена с окном и дверью | | | Лифт |
| | Перегородка | | | Сантехнический/вентиляционный короб |
| | 1,72 | | | Рампа |
| | Линейный размер | | | |

Схема расположения

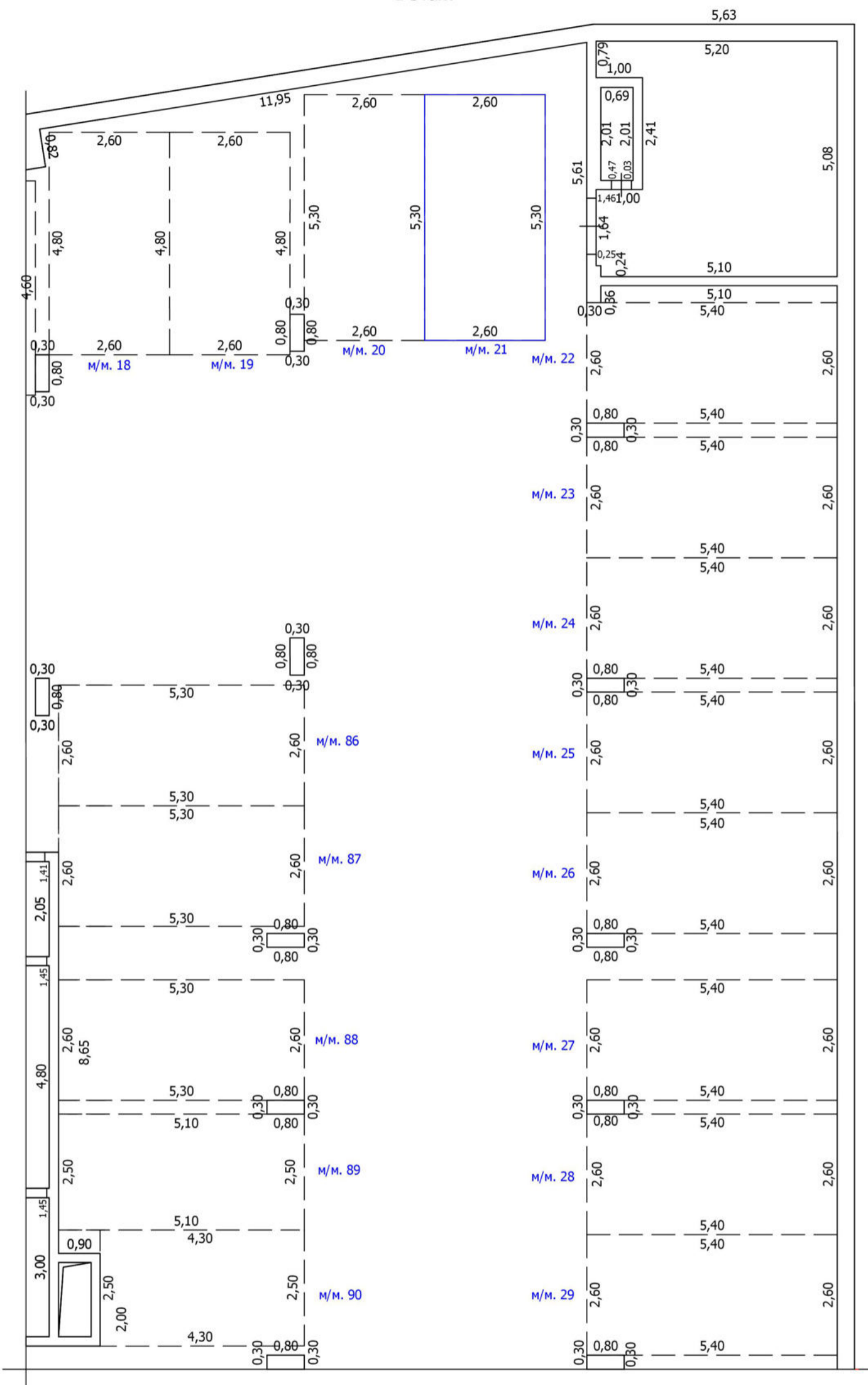


Масштаб: 1:100

ТЕХНИЧЕСКИЙ ПЛАН МАШИНО-МЕСТА

План части этажа

-1 этаж



Условные обозначения

- | | | | | |
|--|--|--|--------|-------------------------------------|
| | Часть границы вновь образованного помещения | | кв. 63 | Номер помещения |
| | Часть границы вновь образованного машино-места | | | Лестница |
| | Часть границы машино-места | | М/м. 7 | Номер машино-места |
| | Стена с окном | | | Колонна |
| | Стена с окном и дверью | | | Лифт |
| | Перегородка | | | Сантехнический/вентиляционный короб |
| | 1,72 | | | Рампа |
| | Линейный размер | | | |

Схема расположения

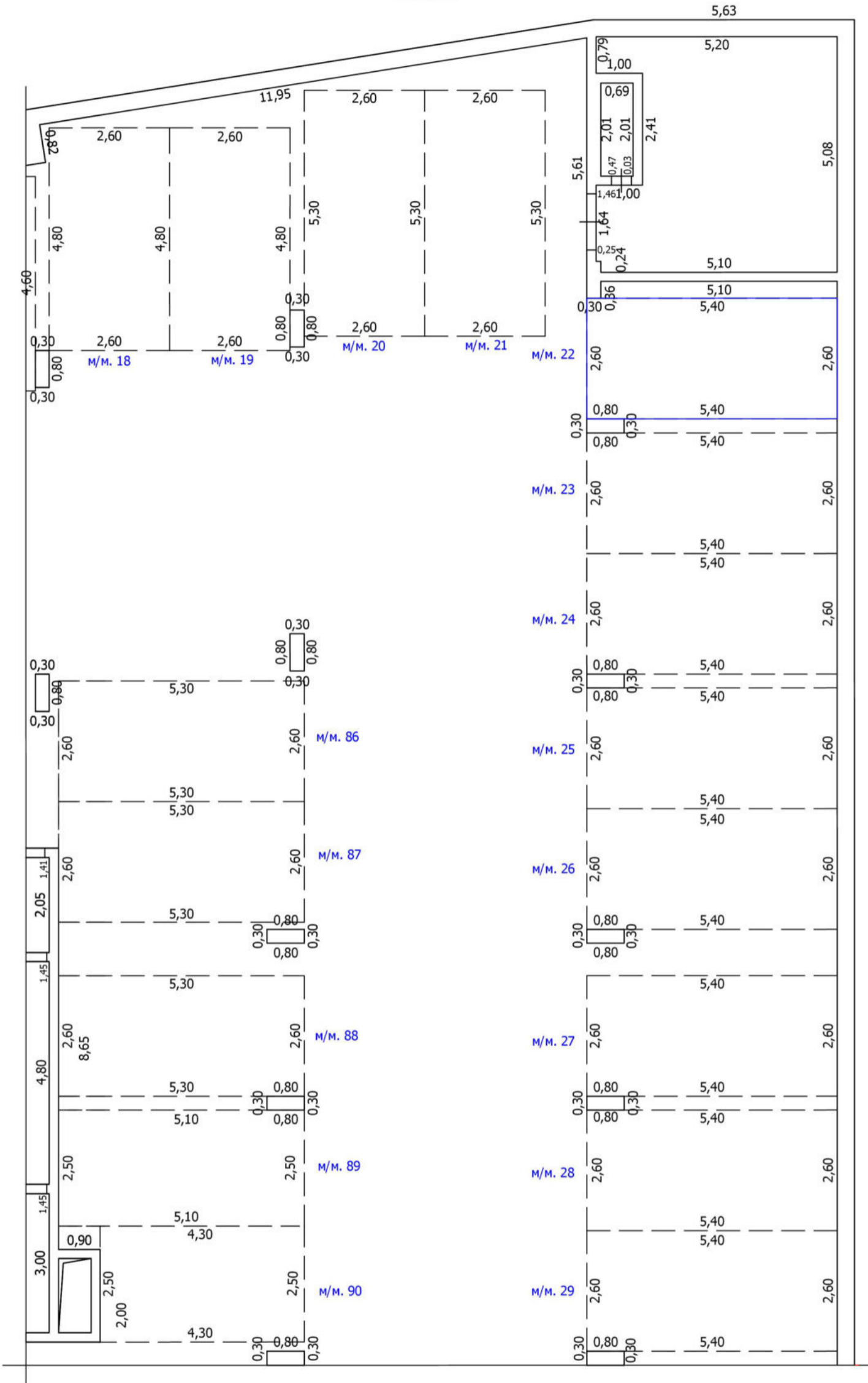


Масштаб: 1:100

ТЕХНИЧЕСКИЙ ПЛАН МАШИНО-МЕСТА

План части этажа

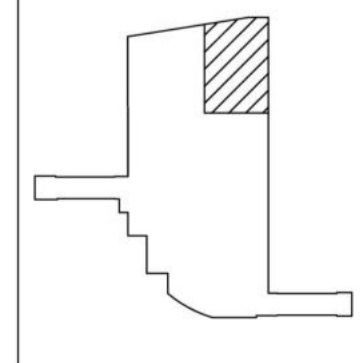
-1 этаж



Условные обозначения

- | | | | | |
|--|--|-----------------|-------------------------------------|--------------------|
| | Часть границы вновь образованного помещения | | кв. 63 | Номер помещения |
| | Часть границы вновь образованного машино-места | | Лестница | |
| | Часть границы машино-места | | м/м. 7 | Номер машино-места |
| | Стена с окном | | Колонна | |
| | Стена с окном и дверью | | Лифт | |
| | Перегородка | | Сантехнический/вентиляционный короб | |
| | 1,72 | Линейный размер | Рампа | |

Схема расположения

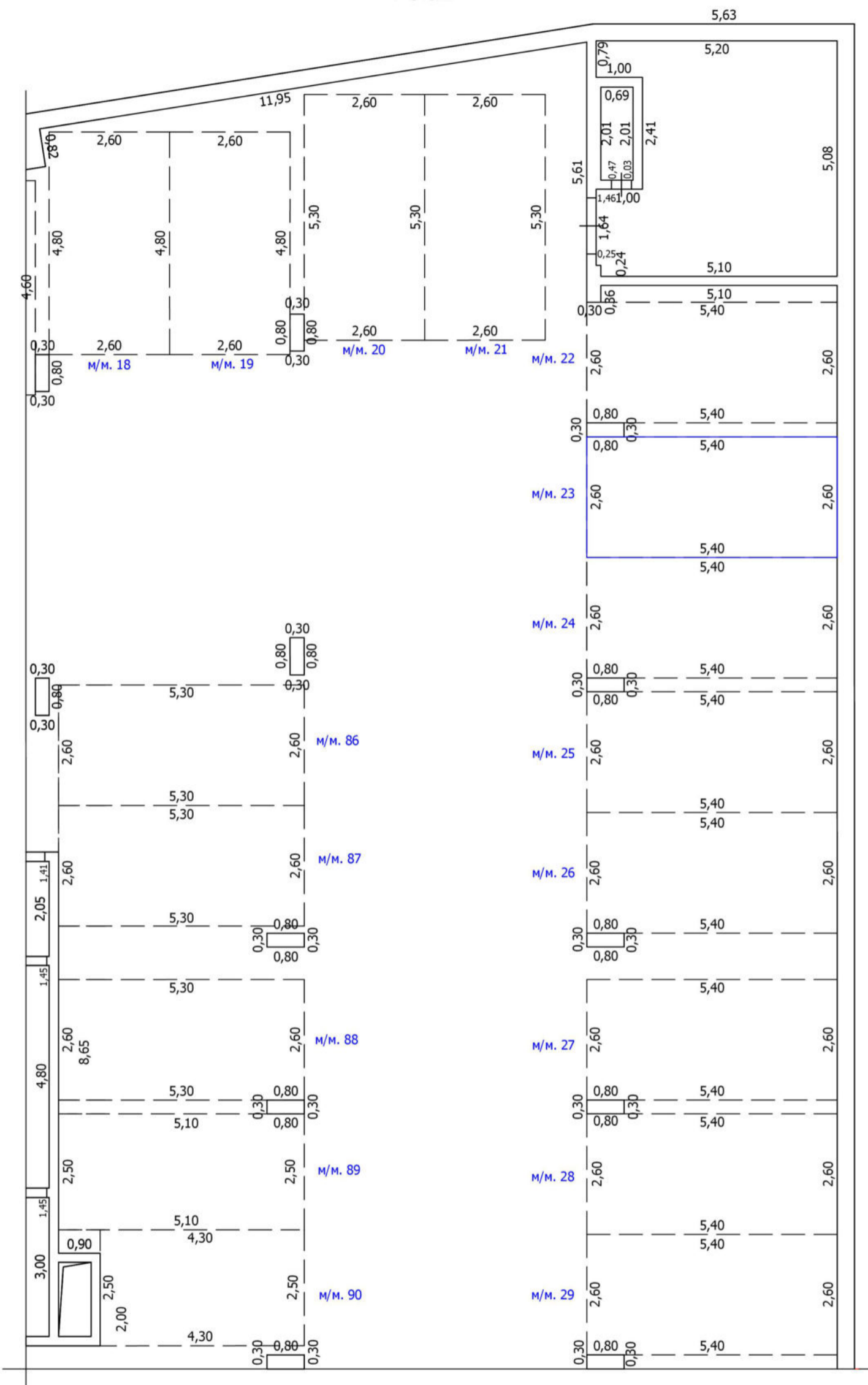


Масштаб: 1:100

ТЕХНИЧЕСКИЙ ПЛАН МАШИНО-МЕСТА

План части этажа

-1 этаж



Условные обозначения

- | | | | | |
|--|--|--|-------------------------------------|--------------------|
| | Часть границы вновь образованного помещения | | кв. 63 | Номер помещения |
| | Часть границы вновь образованного машино-места | | Лестница | |
| | Часть границы машино-места | | М/м. 7 | Номер машино-места |
| | Стена с окном | | Колонна | |
| | Стена с окном и дверью | | Лифт | |
| | Перегородка | | Сантехнический/вентиляционный короб | |
| | 1,72 | | Рампа | |
| | Линейный размер | | | |

Схема расположения

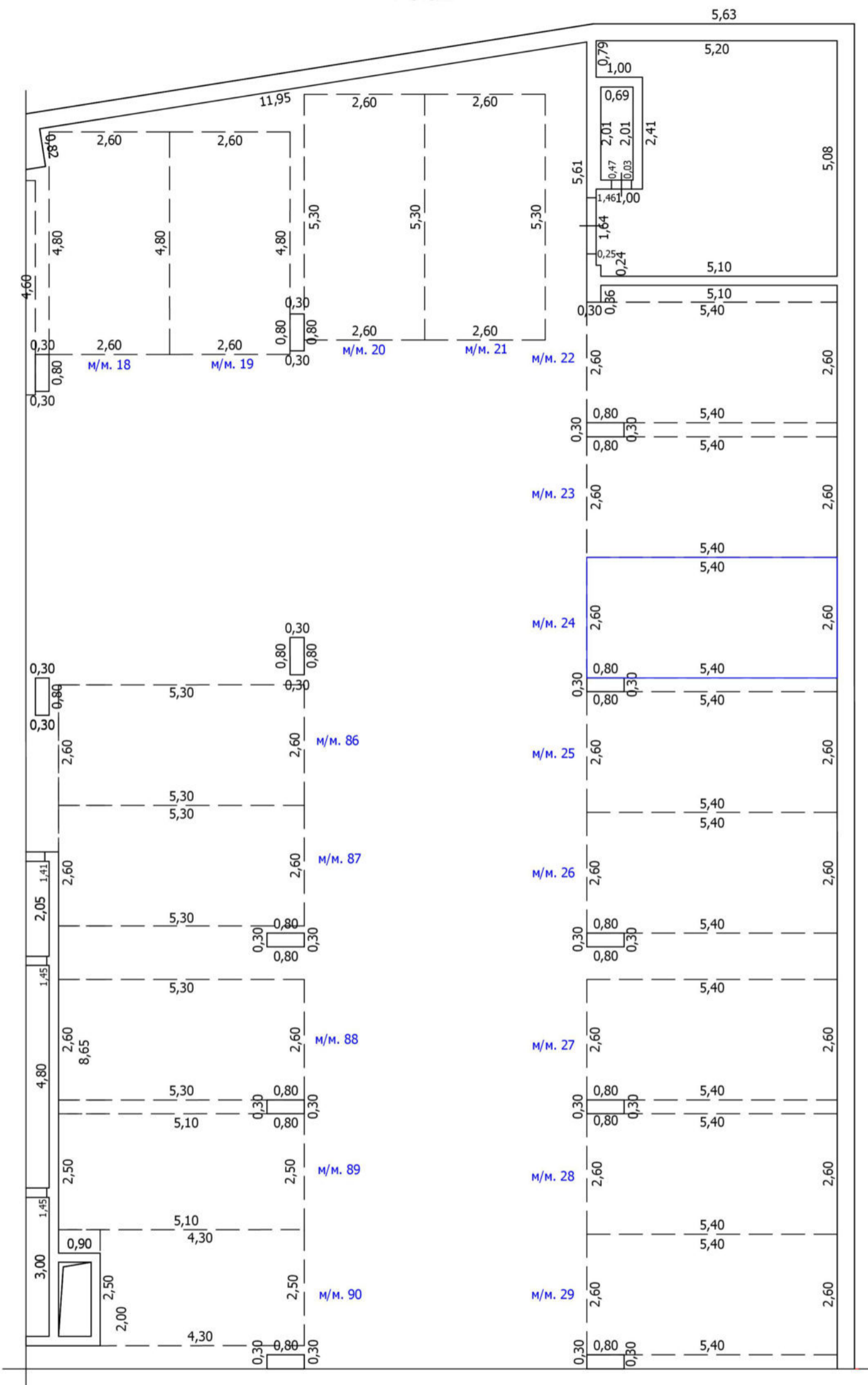


Масштаб: 1:100

ТЕХНИЧЕСКИЙ ПЛАН МАШИНО-МЕСТА

План части этажа

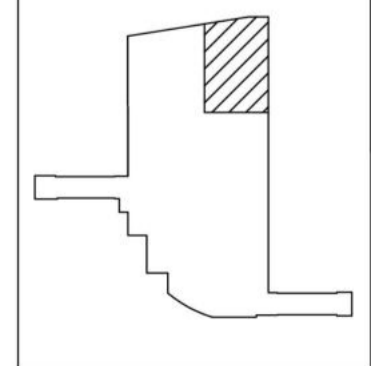
-1 этаж



Условные обозначения

- | | | | | |
|--|--|--|-------------------------------------|--------------------|
| | Часть границы вновь образованного помещения | | кв. 63 | Номер помещения |
| | Часть границы вновь образованного машино-места | | Лестница | |
| | Часть границы машино-места | | м/м. 7 | Номер машино-места |
| | Стена с окном | | Колонна | |
| | Стена с окном и дверью | | Лифт | |
| | Перегородка | | Сантехнический/вентиляционный короб | |
| | 1,72 | | Рампа | |
| | Линейный размер | | | |

Схема расположения

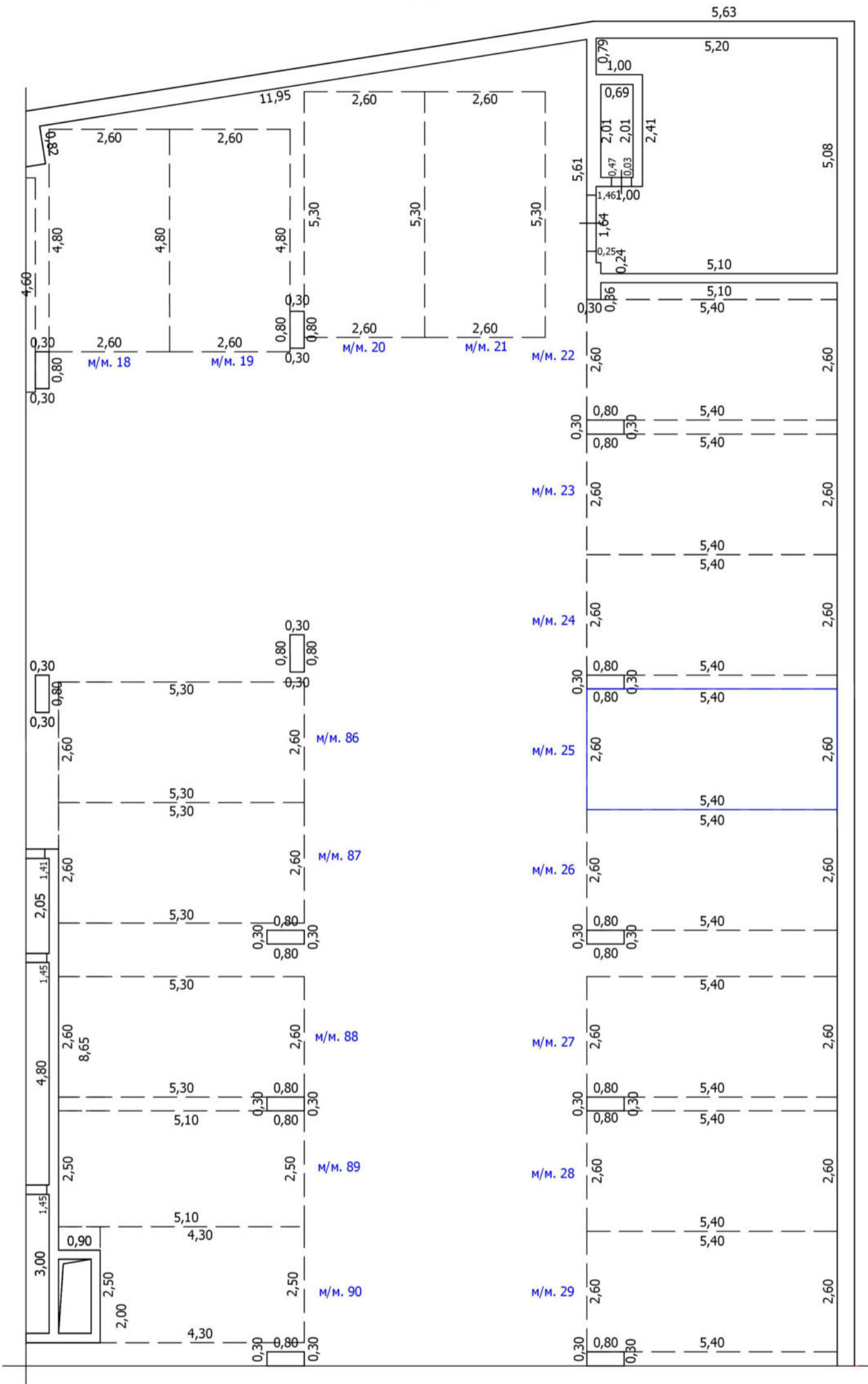


Масштаб: 1:100

ТЕХНИЧЕСКИЙ ПЛАН МАШИНО-МЕСТА

План части этажа

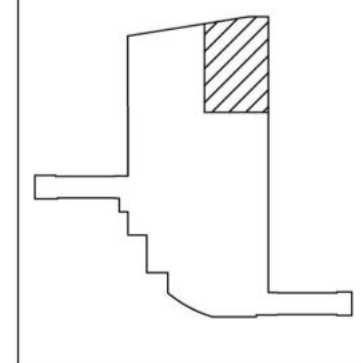
-1 этаж



Условные обозначения

- | | | | | |
|--|--|--|-------------------------------------|--------------------|
| | Часть границы вновь образованного помещения | | кв. 63 | Номер помещения |
| | Часть границы вновь образованного машино-места | | Лестница | |
| | Часть границы машино-места | | м/м. 7 | Номер машино-места |
| | Стена с окном | | Колонна | |
| | Стена с окном и дверью | | Лифт | |
| | Перегородка | | Сантехнический/вентиляционный короб | |
| | 1,72 | | Рампа | |
| | Линейный размер | | | |

Схема расположения

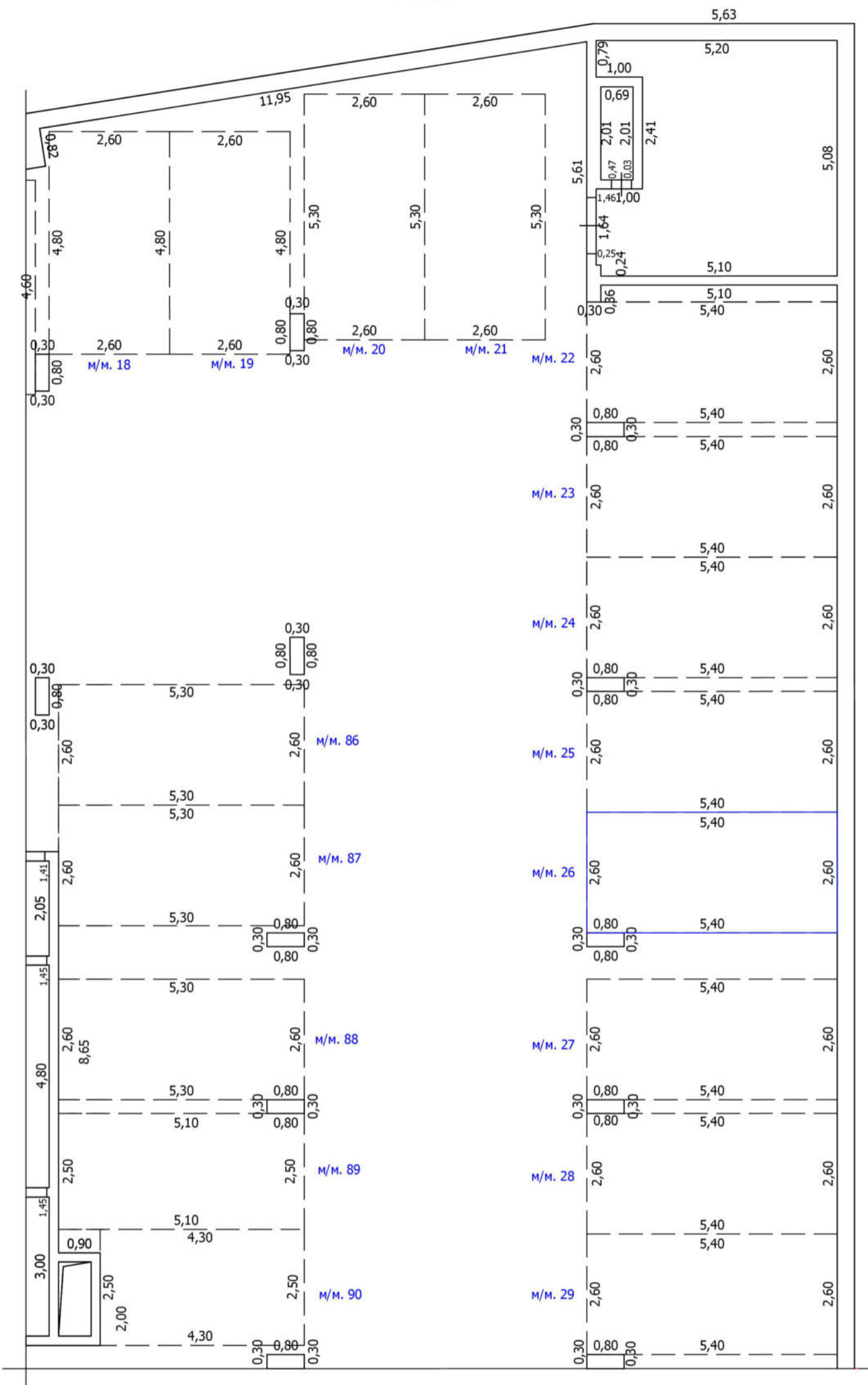


Масштаб: 1:100

ТЕХНИЧЕСКИЙ ПЛАН МАШИНО-МЕСТА

План части этажа

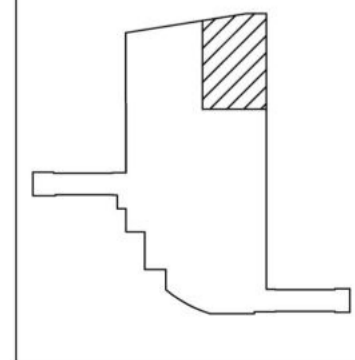
-1 этаж



Условные обозначения

- | | | | | |
|--|--|--|--------|-------------------------------------|
| | Часть границы вновь образованного помещения | | кв. 63 | Номер помещения |
| | Часть границы вновь образованного машино-места | | | Лестница |
| | Часть границы машино-места | | м/м. 7 | Номер машино-места |
| | Стена с окном | | | Колонна |
| | Стена с окном и дверью | | | Лифт |
| | Перегородка | | | Сантехнический/вентиляционный короб |
| | 1,72 | | | Рампа |
| | Линейный размер | | | |

Схема расположения

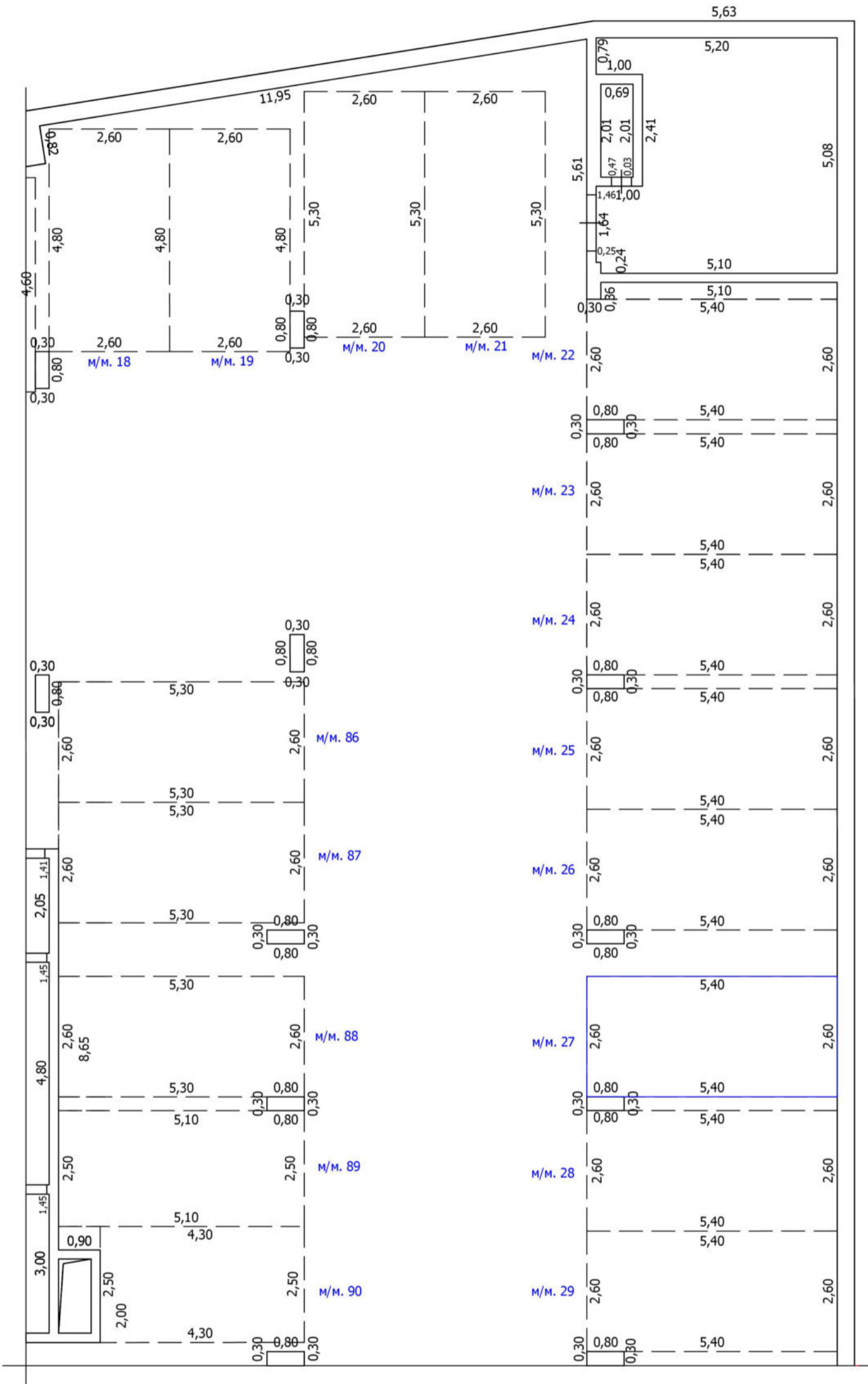


Масштаб: 1:100

ТЕХНИЧЕСКИЙ ПЛАН МАШИНО-МЕСТА

План части этажа

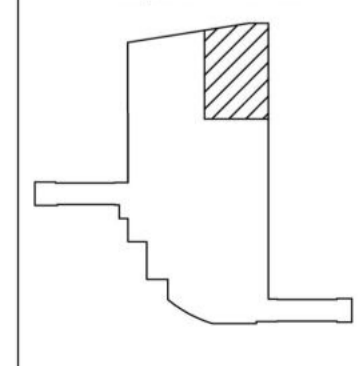
-1 этаж



Условные обозначения

- | | | | | |
|--|--|--|-------------------------------------|--------------------|
| | Часть границы вновь образованного помещения | | кв. 63 | Номер помещения |
| | Часть границы вновь образованного машино-места | | Лестница | |
| | Часть границы машино-места | | м/м. 7 | Номер машино-места |
| | Стена с окном | | Колонна | |
| | Стена с окном и дверью | | Лифт | |
| | Перегородка | | Сантехнический/вентиляционный короб | |
| | 1,72 | | Рампа | |
| | Линейный размер | | | |

Схема расположения

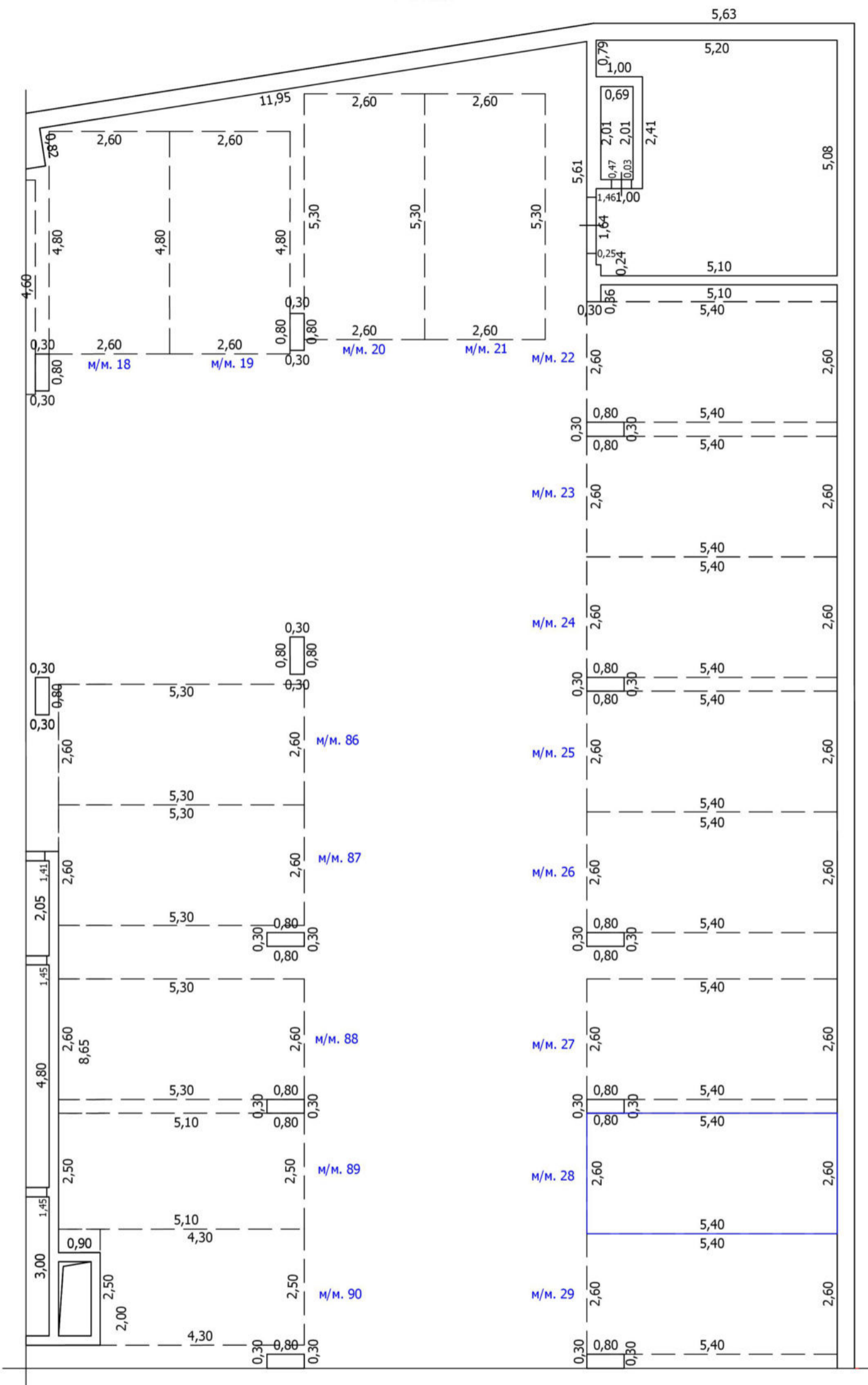


Масштаб: 1:100

ТЕХНИЧЕСКИЙ ПЛАН МАШИНО-МЕСТА

План части этажа

-1 этаж



Условные обозначения

- | | | | | |
|--|--|--|--------|-------------------------------------|
| | Часть границы вновь образованного помещения | | кв. 63 | Номер помещения |
| | Часть границы вновь образованного машино-места | | | Лестница |
| | Часть границы машино-места | | м/м. 7 | Номер машино-места |
| | Стена с окном | | | Колонна |
| | Стена с окном и дверью | | | Лифт |
| | Перегородка | | | Сантехнический/вентиляционный короб |
| | 1,72 | | | Рампа |
| | Линейный размер | | | |

Схема расположения

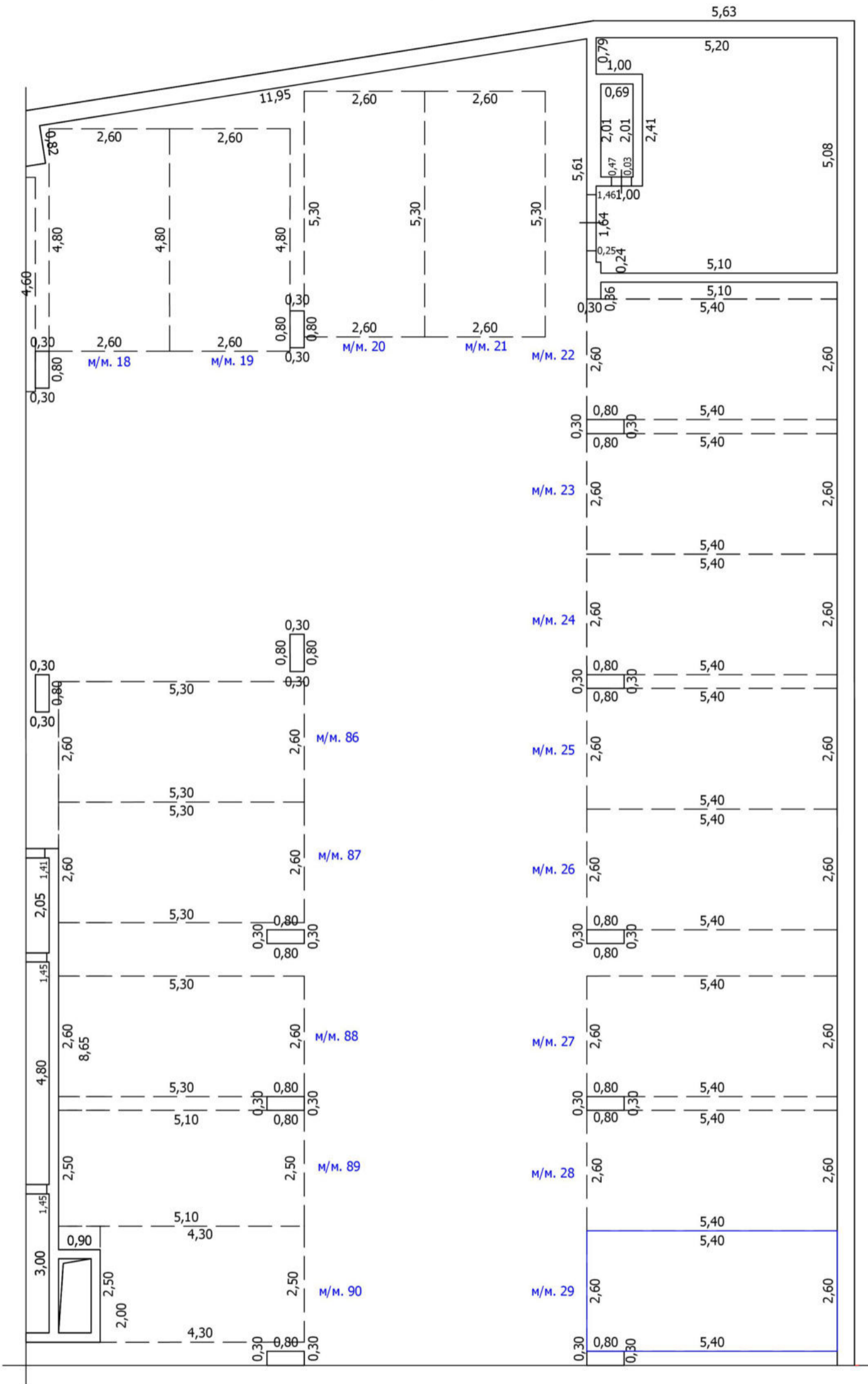


Масштаб: 1:100

ТЕХНИЧЕСКИЙ ПЛАН МАШИНО-МЕСТА

План части этажа

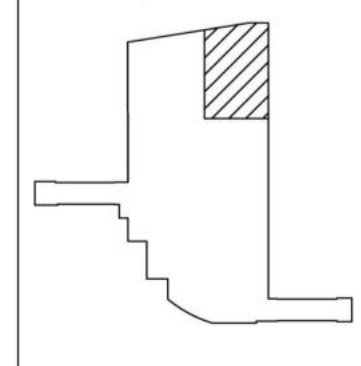
-1 этаж



Условные обозначения

- | | | | | |
|--|--|--|-------------------------------------|-------------------------------------|
| | Часть границы вновь образованного помещения | | кв. 63 | Номер помещения |
| | Часть границы вновь образованного машино-места | | лестница | Лестница |
| | Часть границы машино-места | | м/м. 7 | Номер машино-места |
| | Стена с окном | | колонна | Колонна |
| | Стена с окном и дверью | | лифт | Лифт |
| | Перегородка | | сантехнический/вентиляционный короб | Сантехнический/вентиляционный короб |
| | 1,72 | | рампа | Рампа |
| | Линейный размер | | | |

Схема расположения

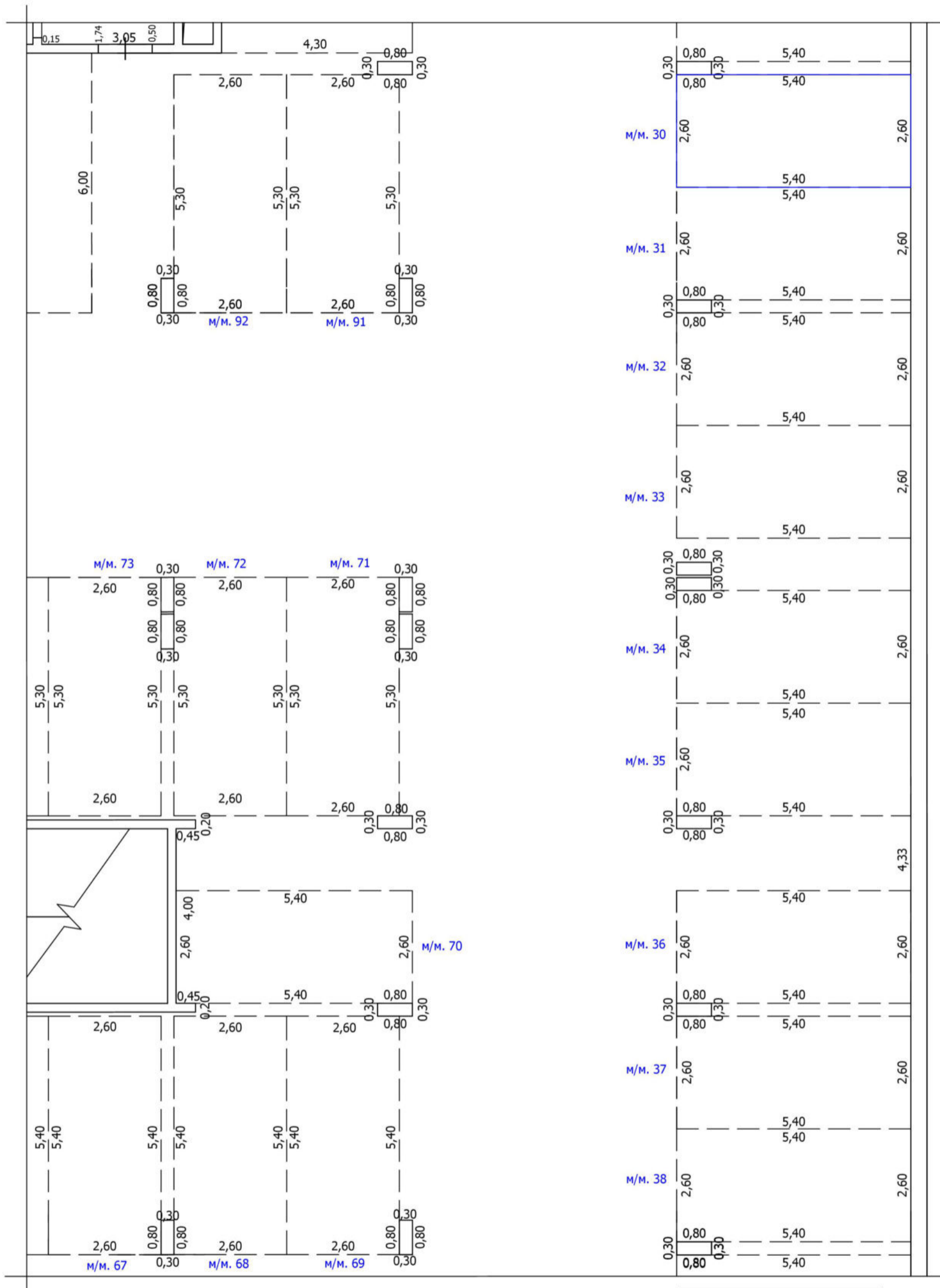


Масштаб: 1:100

ТЕХНИЧЕСКИЙ ПЛАН МАШИНО-МЕСТА

План части этажа

-1 этаж



Условные обозначения

- | | | | | |
|--|--|--|-------------------------------------|--------------------|
| | Часть границы вновь образованного помещения | | кв. 63 | Номер помещения |
| | Часть границы вновь образованного машино-места | | Лестница | |
| | Часть границы машино-места | | м/м. 7 | Номер машино-места |
| | Стена с окном | | Колонна | |
| | Стена с окном и дверью | | Лифт | |
| | Перегорodka | | Сантехнический/вентиляционный короб | |
| | 1,72 | | Рампа | |
| | Линейный размер | | | |

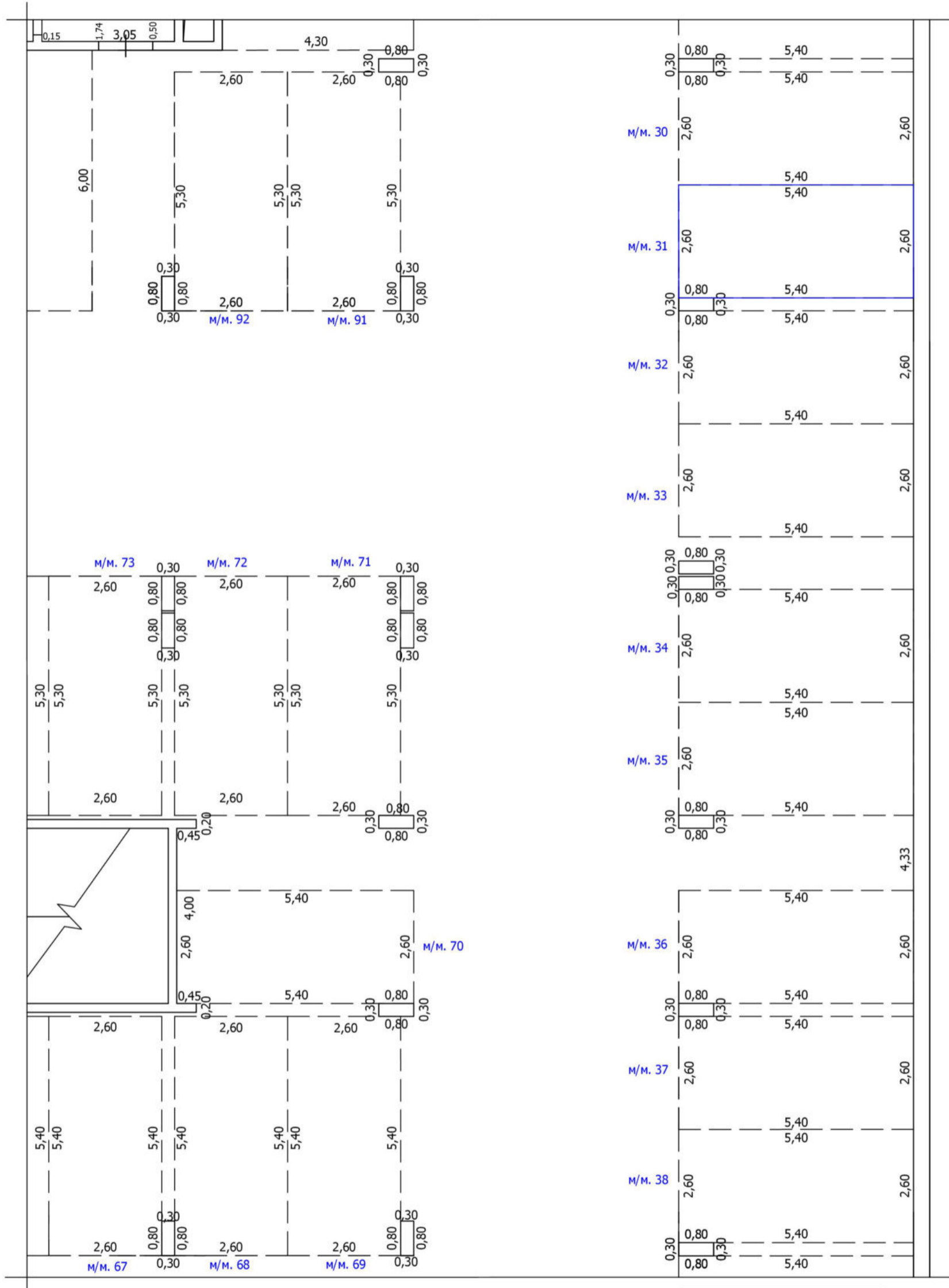
Масштаб: 1:100



ТЕХНИЧЕСКИЙ ПЛАН МАШИНО-МЕСТА

План части этажа

-1 этаж



Условные обозначения

- | | | | |
|--|--|--|-------------------------------------|
| | Часть границы вновь образованного помещения | | кв.63
Номер помещения |
| | Часть границы вновь образованного машино-места | | Лестница |
| | Часть границы машино-места | | м/м. 7
Номер машино-места |
| | Стена с окном | | Колонна |
| | Стена с окном и дверью | | Лифт |
| | Перегорodka | | Сантехнический/вентиляционный короб |
| | 1,72
Линейный размер | | Рампа |

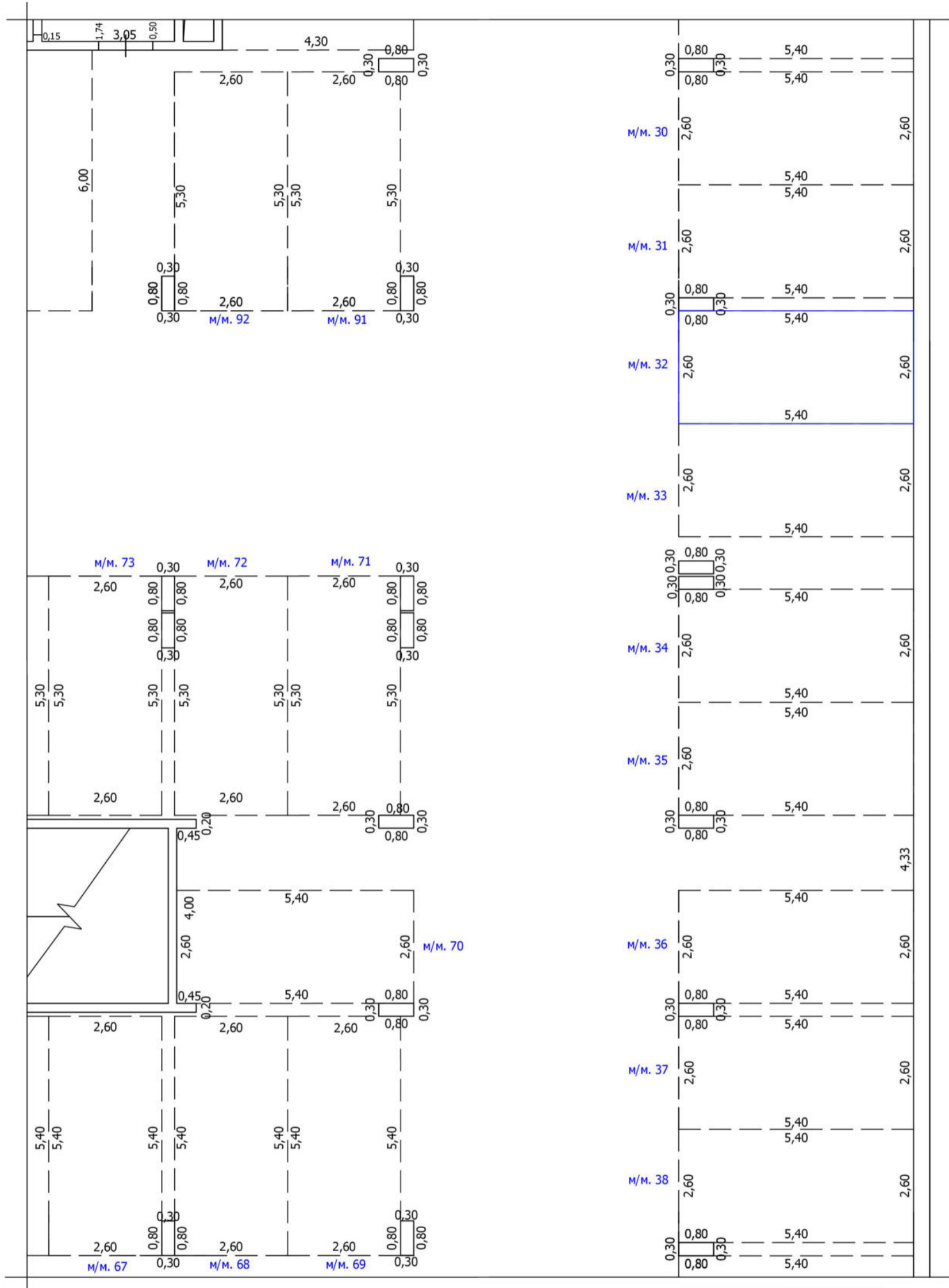
Масштаб: 1:100



ТЕХНИЧЕСКИЙ ПЛАН МАШИНО-МЕСТА

План части этажа

-1 этаж



Условные обозначения

- | | | | | |
|--|--|--|-------------------------------------|-------------------------------------|
| | Часть границы вновь образованного помещения | | кв.63 | Номер помещения |
| | Часть границы вновь образованного машино-места | | лестница | Лестница |
| | Часть границы машино-места | | м/м. 7 | Номер машино-места |
| | Стена с окном | | колонна | Колонна |
| | Стена с окном и дверью | | лифт | Лифт |
| | Перегорodka | | сантехнический/вентиляционный короб | Сантехнический/вентиляционный короб |
| | 1,72 | | рампа | Рампа |
| | Линейный размер | | | |

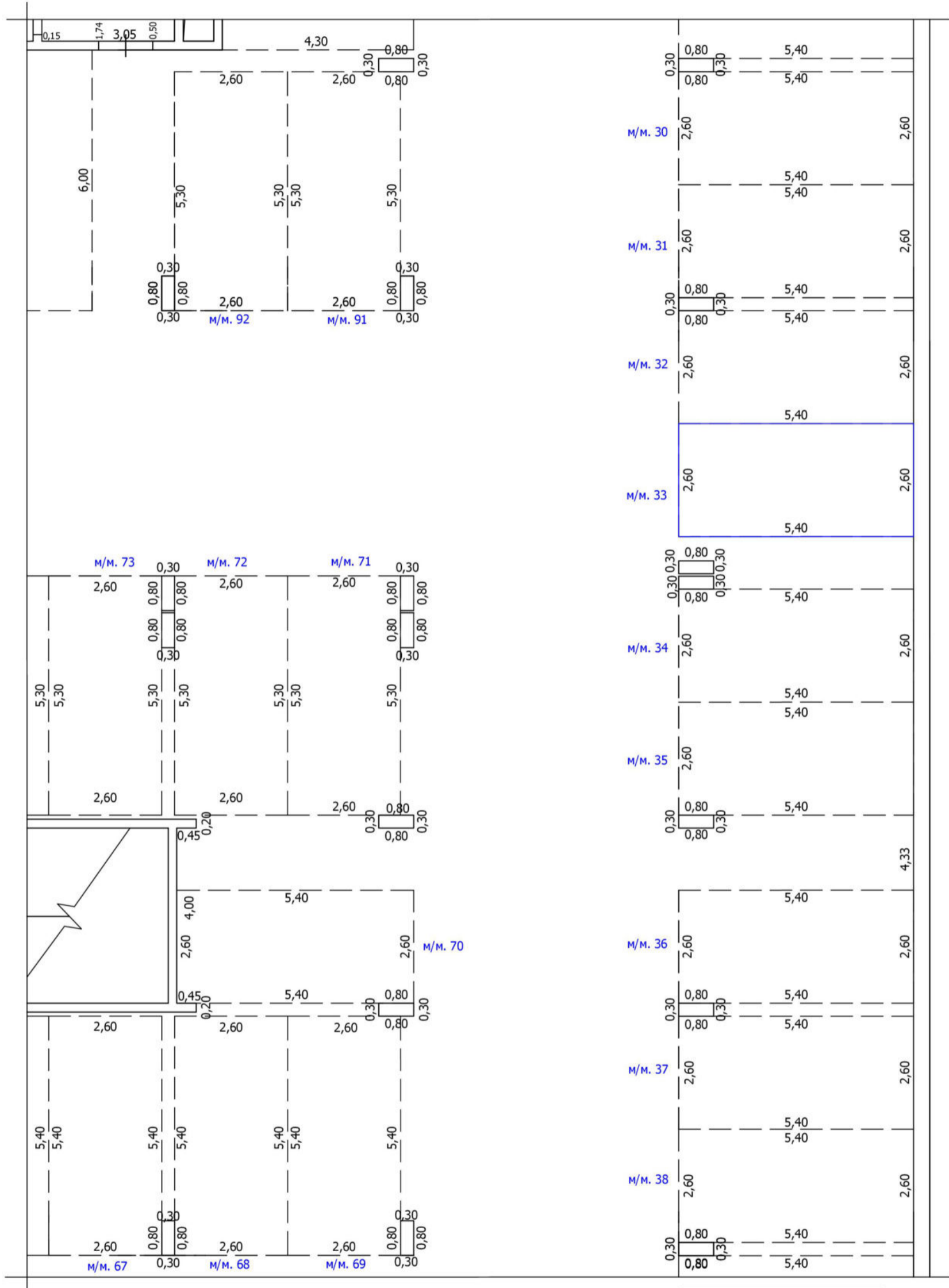
Масштаб: 1:100



ТЕХНИЧЕСКИЙ ПЛАН МАШИНО-МЕСТА

План части этажа

-1 этаж



Условные обозначения

- | | | | | |
|--|--|--|-------------------------------------|--------------------|
| | Часть границы вновь образованного помещения | | кв.63 | Номер помещения |
| | Часть границы вновь образованного машино-места | | Лестница | |
| | Часть границы машино-места | | м/м. 7 | Номер машино-места |
| | Стена с окном | | Колонна | |
| | Стена с окном и дверью | | Лифт | |
| | Перегорodka | | Сантехнический/вентиляционный короб | |
| | 1,72 | | Рампа | |
| | Линейный размер | | | |

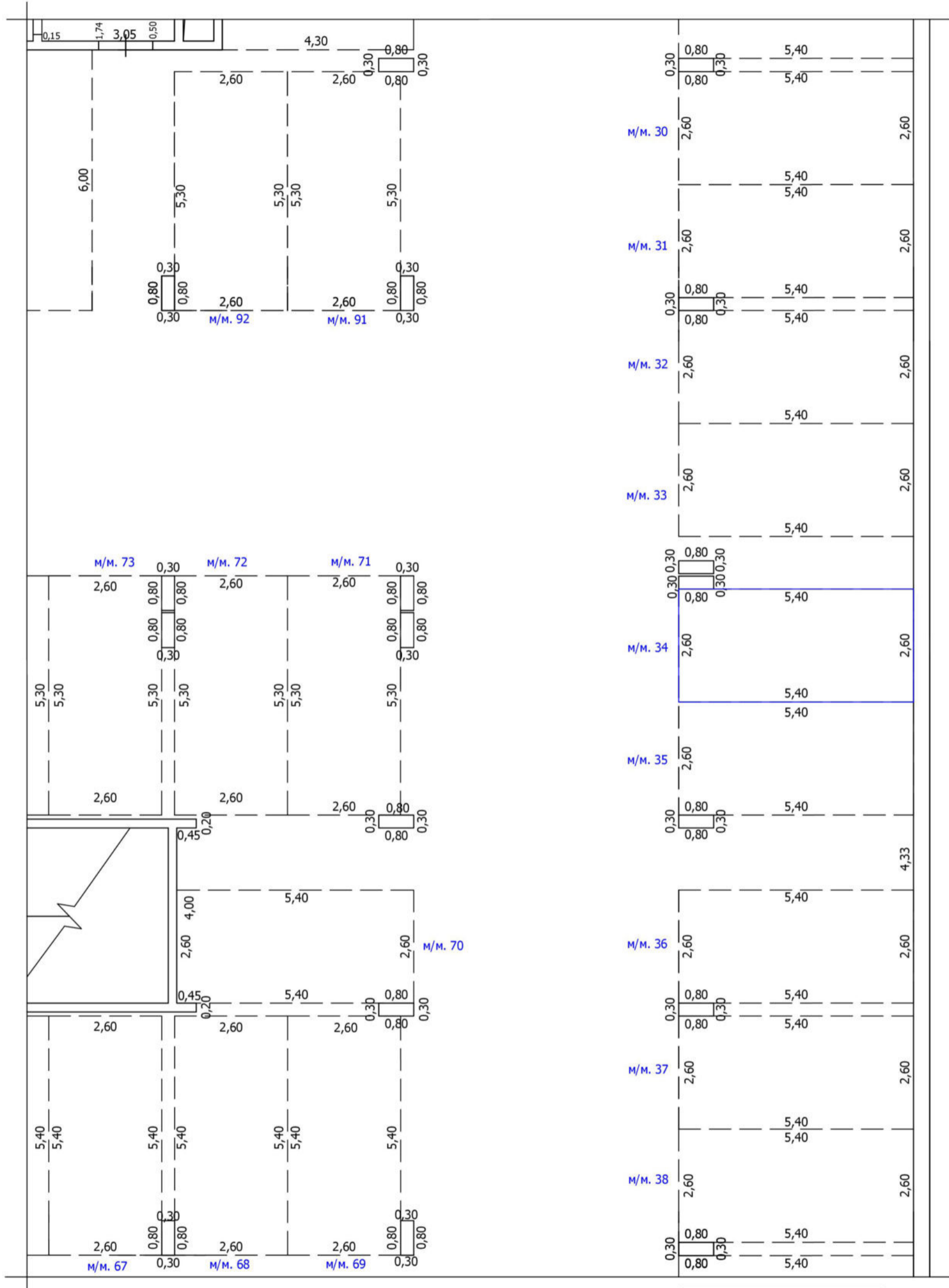
Масштаб: 1:100



ТЕХНИЧЕСКИЙ ПЛАН МАШИНО-МЕСТА

План части этажа

-1 этаж



Условные обозначения

- | | | | |
|--|--|--|-------------------------------------|
| | Часть границы вновь образованного помещения | | Номер помещения |
| | Часть границы вновь образованного машино-места | | Лестница |
| | Часть границы машино-места | | Номер машино-места |
| | Стена с окном | | Колонна |
| | Стена с окном и дверью | | Лифт |
| | Перегорodka | | Сантехнический/вентиляционный короб |
| | 1,72
Линейный размер | | Рампа |

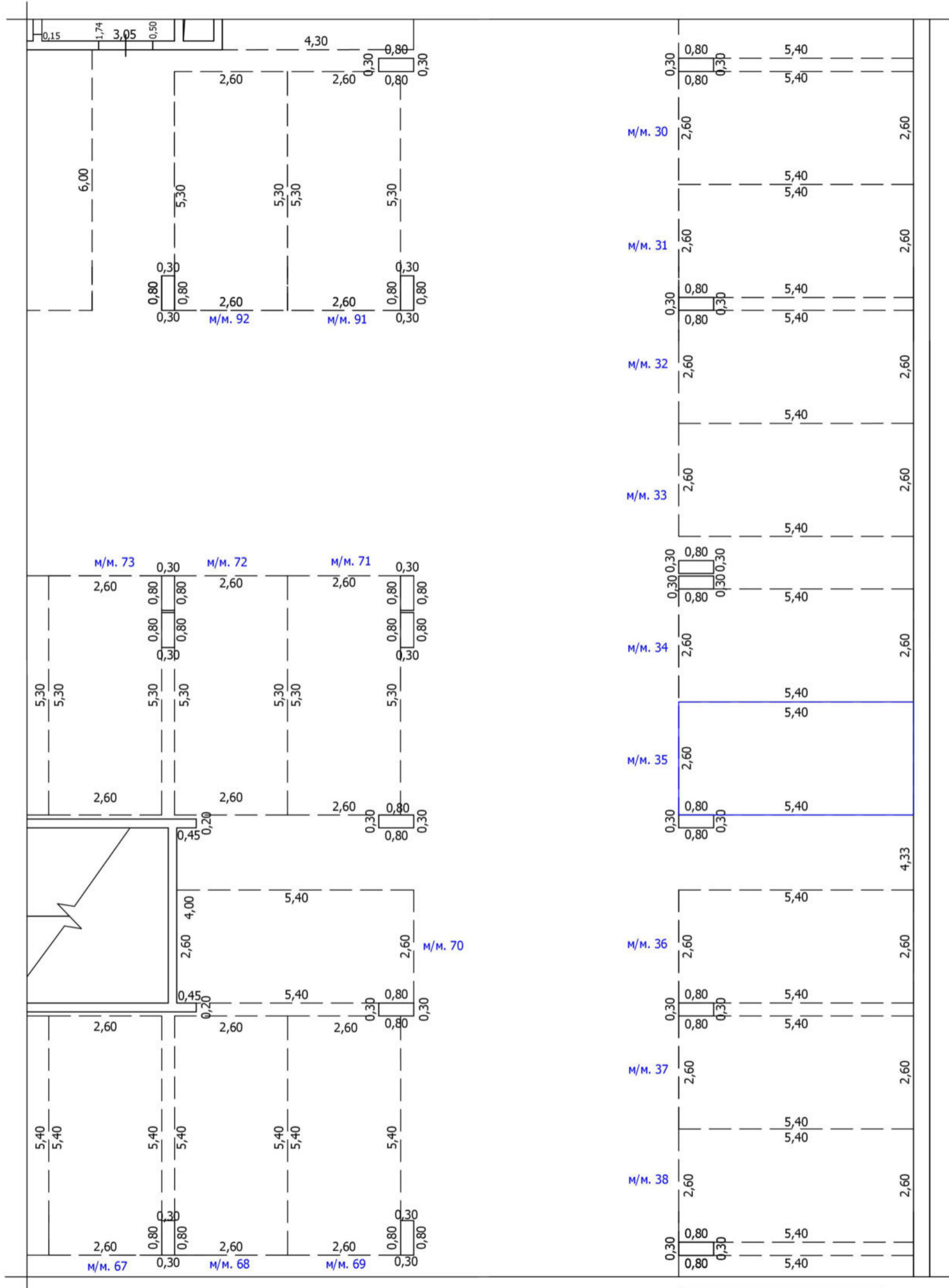
Масштаб: 1:100



ТЕХНИЧЕСКИЙ ПЛАН МАШИНО-МЕСТА

План части этажа

-1 этаж



Условные обозначения

- | | | | | |
|--|--|--|-------------------------------------|-------------------------------------|
| | Часть границы вновь образованного помещения | | кв.63 | Номер помещения |
| | Часть границы вновь образованного машино-места | | Лестница | Лестница |
| | Часть границы машино-места | | м/м. 7 | Номер машино-места |
| | Стена с окном | | Колонна | Колонна |
| | Стена с окном и дверью | | Лифт | Лифт |
| | Перегородка | | Сантехнический/вентиляционный короб | Сантехнический/вентиляционный короб |
| | 1,72 | | Рампа | Рампа |
| | Линейный размер | | | |

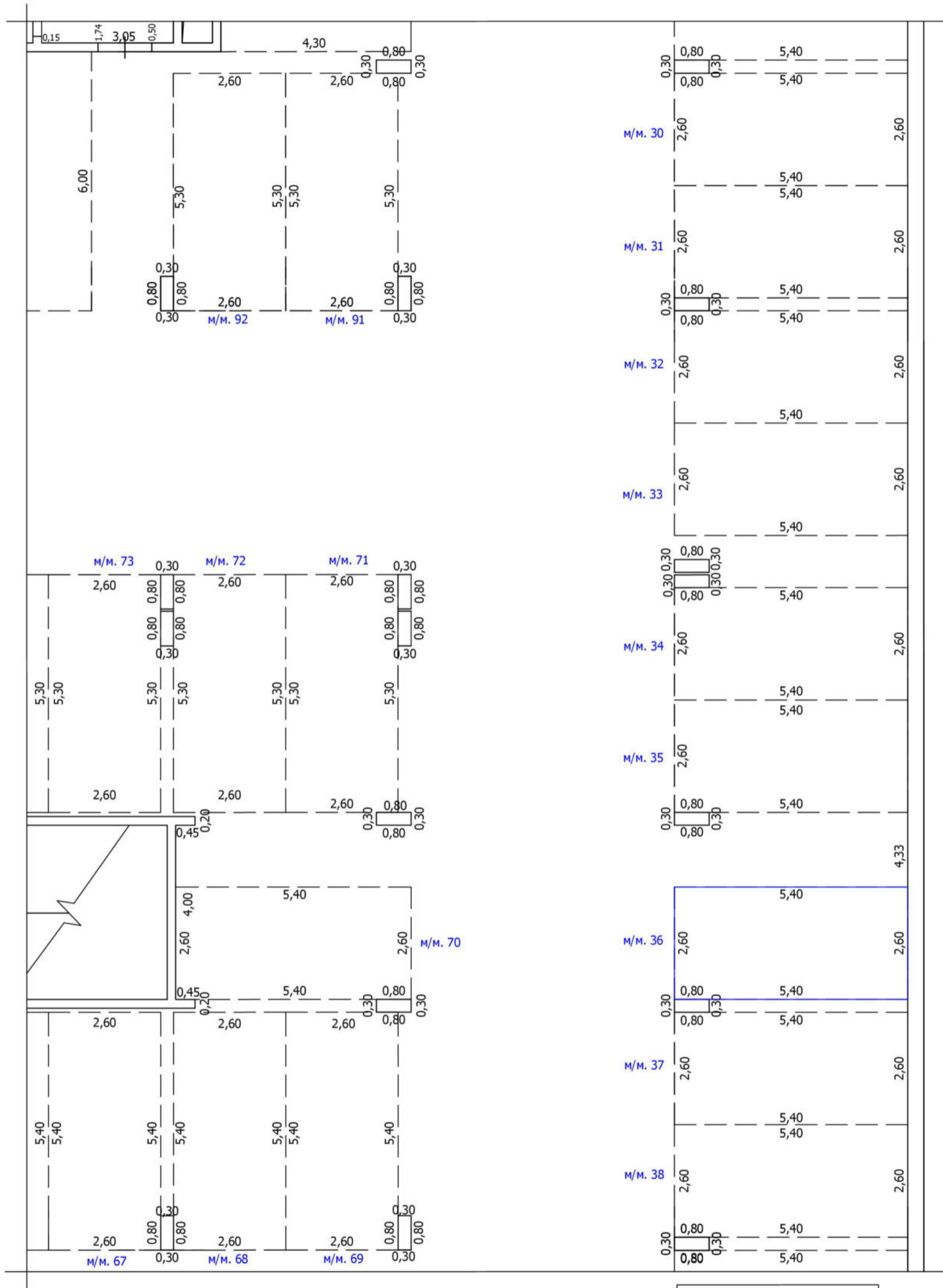
Масштаб: 1:100



ТЕХНИЧЕСКИЙ ПЛАН МАШИНО-МЕСТА

План части этажа

-1 этаж



Условные обозначения

- | | | | | |
|--|--|--|-------------------------------------|--------------------|
| | Часть границы вновь образованного помещения | | кв.63 | Номер помещения |
| | Часть границы вновь образованного машино-места | | Лестница | |
| | Часть границы машино-места | | м/м. 7 | Номер машино-места |
| | Стена с окном | | Колонна | |
| | Стена с окном и дверью | | Лифт | |
| | Перегородка | | Сантехнический/вентиляционный короб | |
| | 1,72 | | Рампа | |
| | Линейный размер | | | |

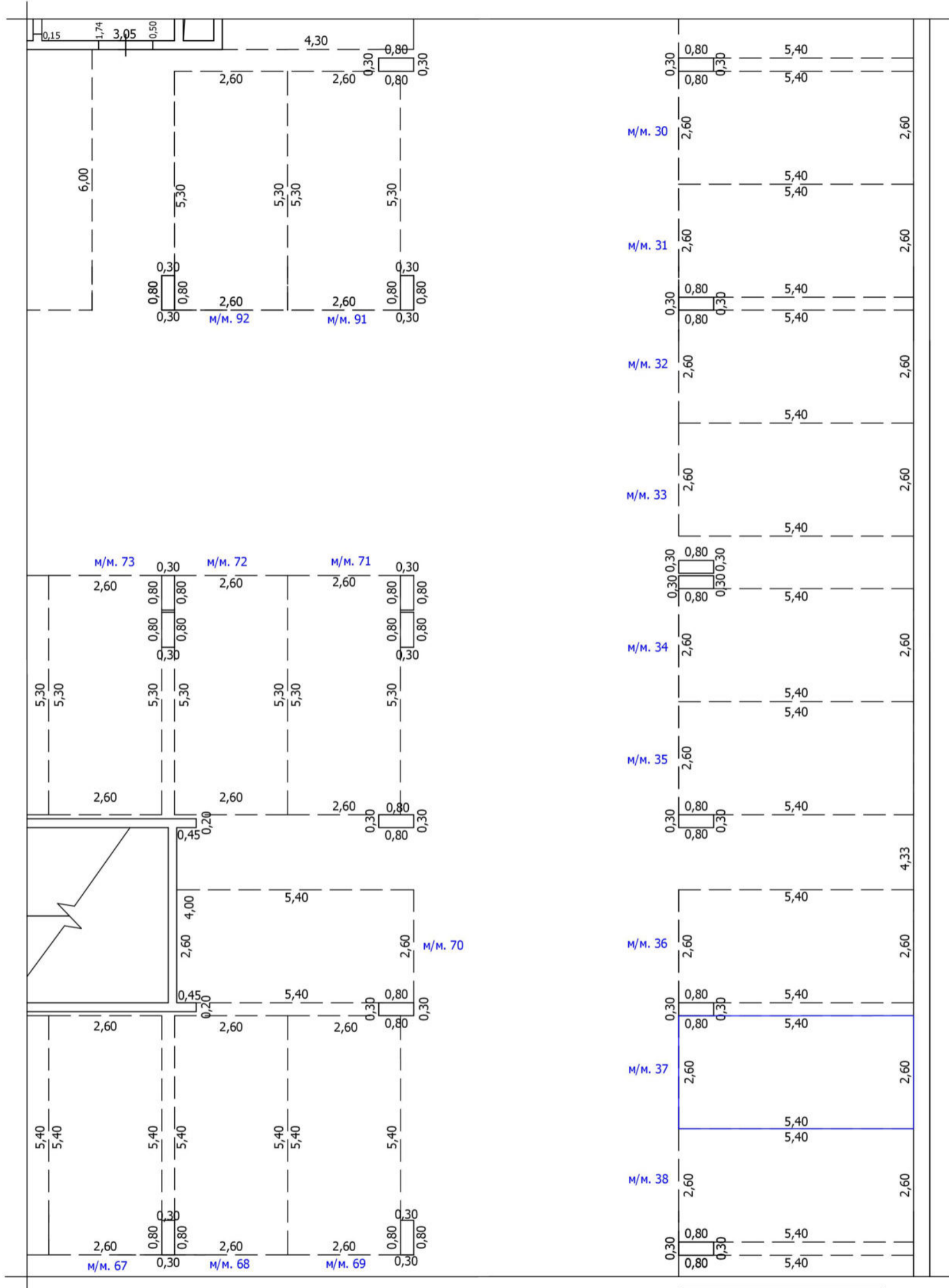
Масштаб: 1:100



ТЕХНИЧЕСКИЙ ПЛАН МАШИНО-МЕСТА

План части этажа

-1 этаж



Условные обозначения

- | | | | | |
|--|--|--|-------------------------------------|--------------------|
| | Часть границы вновь образованного помещения | | кв.63 | Номер помещения |
| | Часть границы вновь образованного машино-места | | Лестница | |
| | Часть границы машино-места | | м/м. 7 | Номер машино-места |
| | Стена с окном | | Колонна | |
| | Стена с окном и дверью | | Лифт | |
| | Перегородка | | Сантехнический/вентиляционный короб | |
| | 1,72 | | Рампа | |
| | Линейный размер | | | |

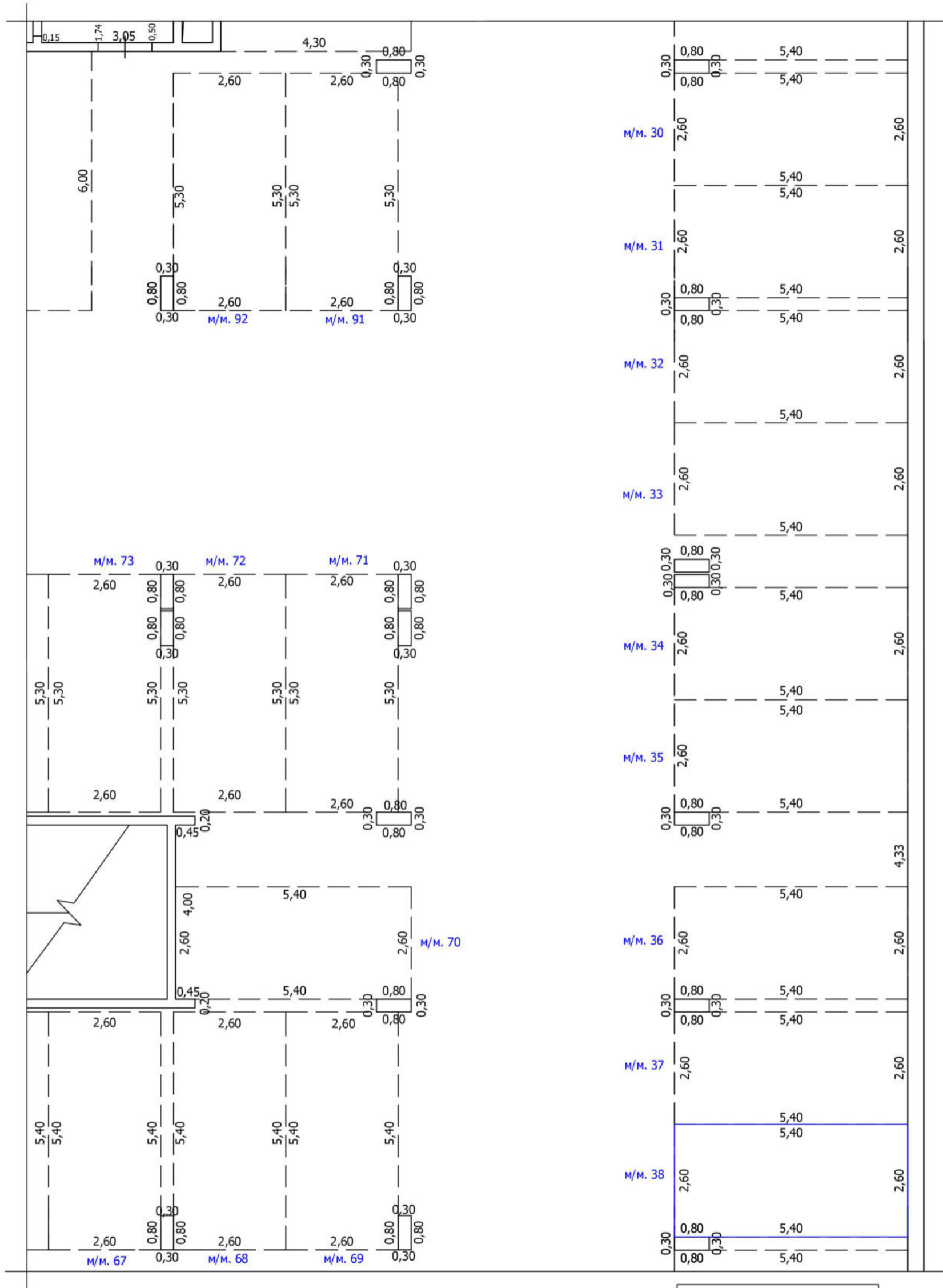
Масштаб: 1:100



ТЕХНИЧЕСКИЙ ПЛАН МАШИНО-МЕСТА

План части этажа

-1 этаж



Условные обозначения

- | | | | | |
|--|--|--|-------------------------------------|-------------------------------------|
| | Часть границы вновь образованного помещения | | кв.63 | Номер помещения |
| | Часть границы вновь образованного машино-места | | лестница | Лестница |
| | Часть границы машино-места | | м/м. 7 | Номер машино-места |
| | Стена с окном | | колонна | Колонна |
| | Стена с окном и дверью | | лифт | Лифт |
| | Перегородка | | сантехнический/вентиляционный короб | Сантехнический/вентиляционный короб |
| | 1,72 | | рампа | Рампа |
| | Линейный размер | | | |

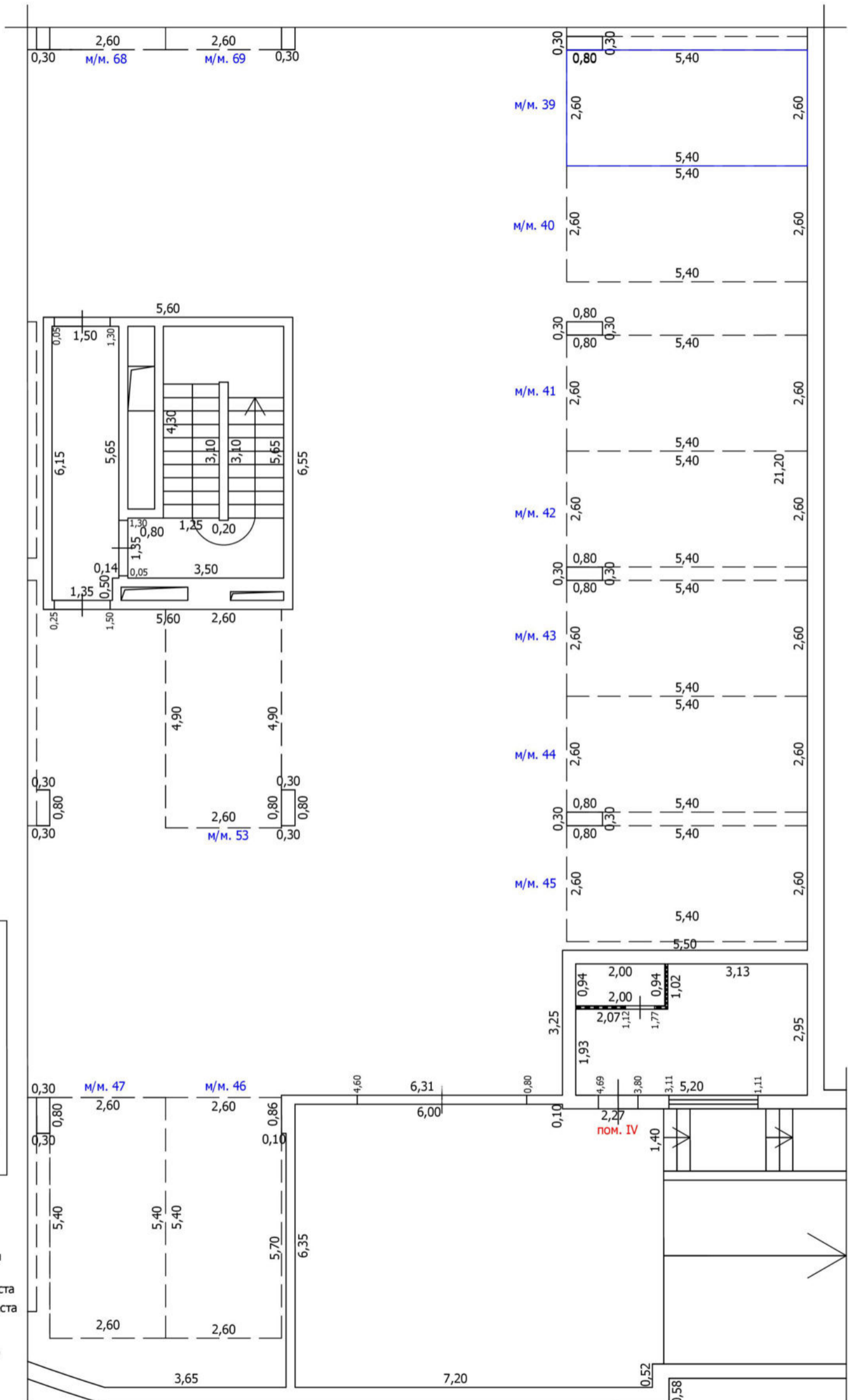
Масштаб: 1:100



ТЕХНИЧЕСКИЙ ПЛАН МАШИНО-МЕСТА

План части этажа

-1 этаж



Условные обозначения

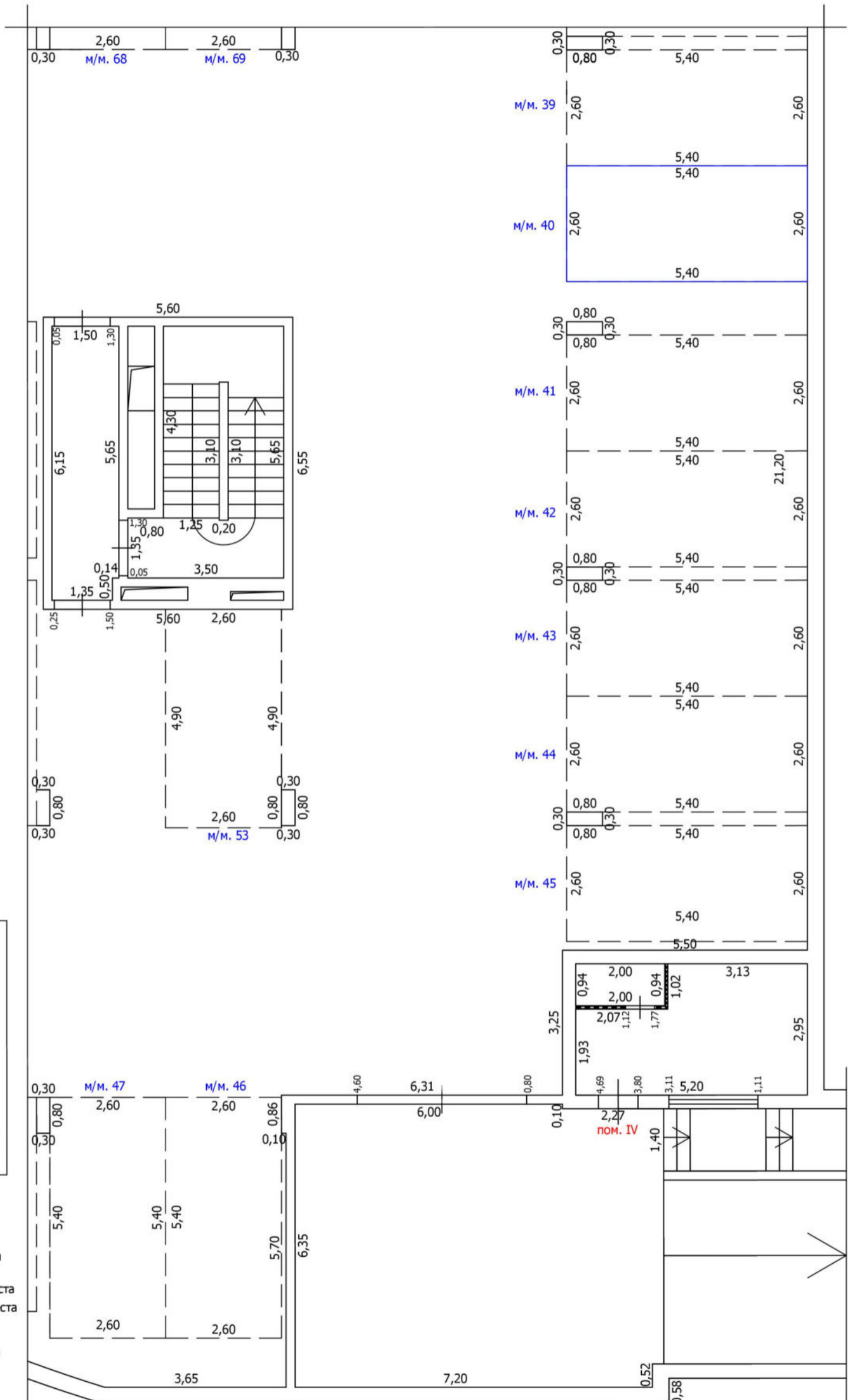
- Часть границы вновь образованного помещения
- Часть границы вновь образованного машино-места
- Часть границы машино-места
- Стена с окном
- Стена с окном и дверью
- Перегородка
- 1,72 Линейный размер
- кв.63 Номер помещения
- Лестница
- м/м. 7 Номер машино-места
- Колонна
- Лифт
- Сантехнический/вентиляционный короб
- Рампа

Масштаб: 1:100

ТЕХНИЧЕСКИЙ ПЛАН МАШИНО-МЕСТА

План части этажа

-1 этаж



Условные обозначения

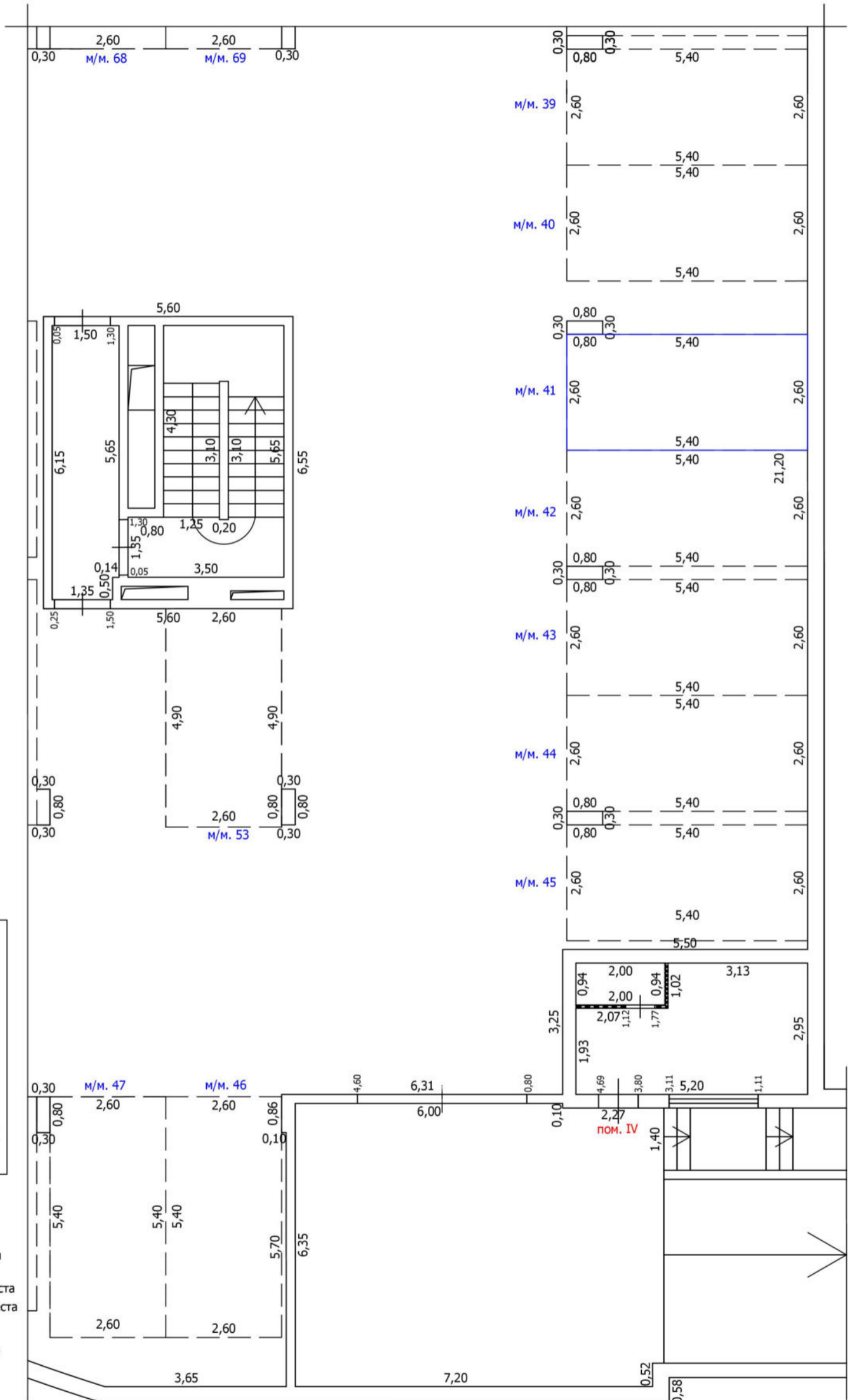
- Часть границы вновь образованного помещения
- Часть границы вновь образованного машино-места
- Часть границы машино-места
- Стена с окном
- Стена с окном и дверью
- Перегородка
- 1,72 Линейный размер
- кв.63 Номер помещения
- Лестница
- М/м. 7 Номер машино-места
- Колонна
- Лифт
- Сантехнический/вентиляционный короб
- Рампа

Масштаб: 1:100

ТЕХНИЧЕСКИЙ ПЛАН МАШИНО-МЕСТА

План части этажа

-1 этаж



Условные обозначения

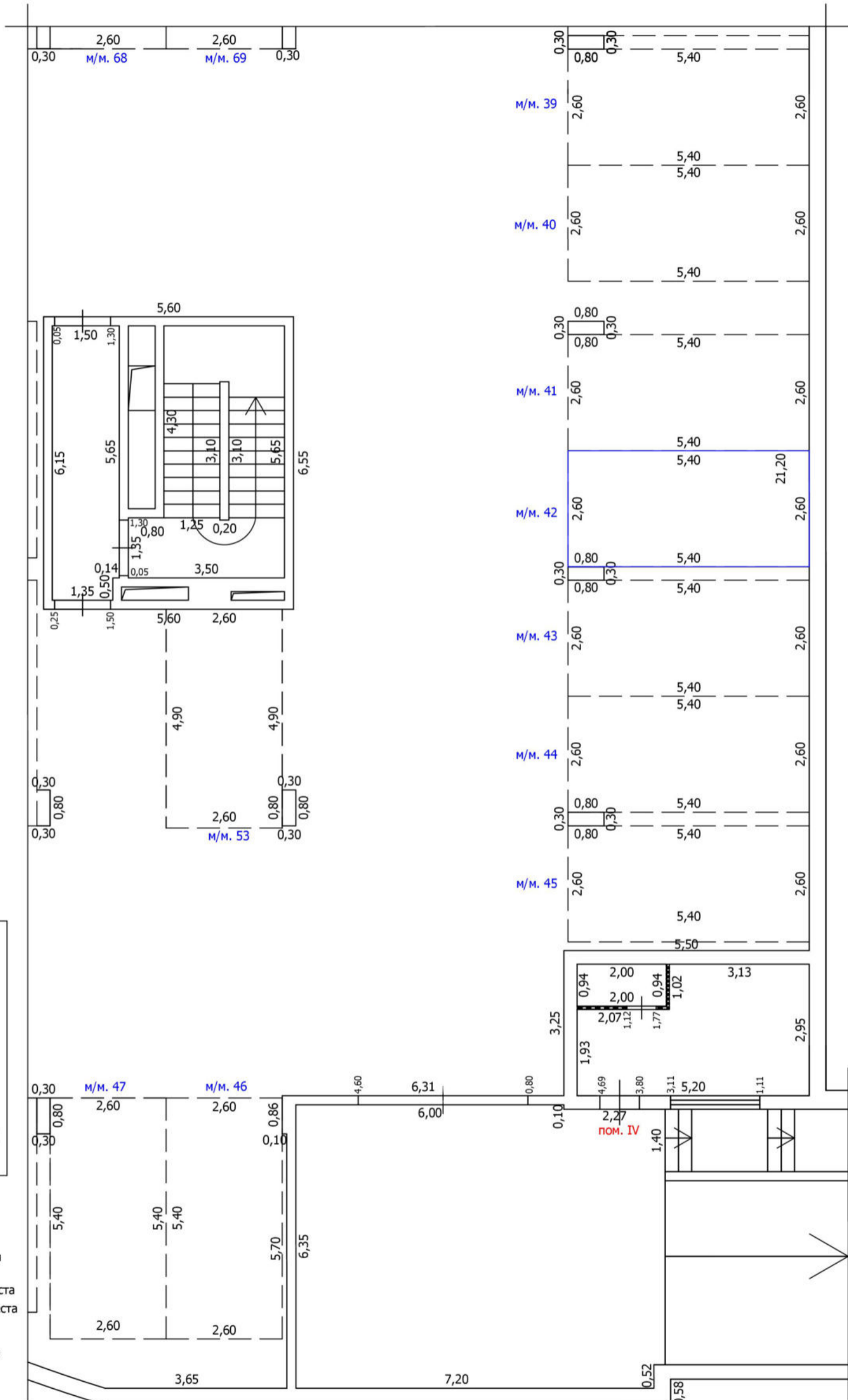
- Часть границы вновь образованного помещения
- Часть границы вновь образованного машино-места
- Часть границы машино-места
- Стена с окном
- Стена с окном и дверью
- Перегородка
- 1,72 Линейный размер
- кв.63 Номер помещения
- Лестница
- м/м. 7 Номер машино-места
- Колонна
- Лифт
- Сантехнический/вентиляционный короб
- Рампа

Масштаб: 1:100

ТЕХНИЧЕСКИЙ ПЛАН МАШИНО-МЕСТА

План части этажа

-1 этаж



Условные обозначения

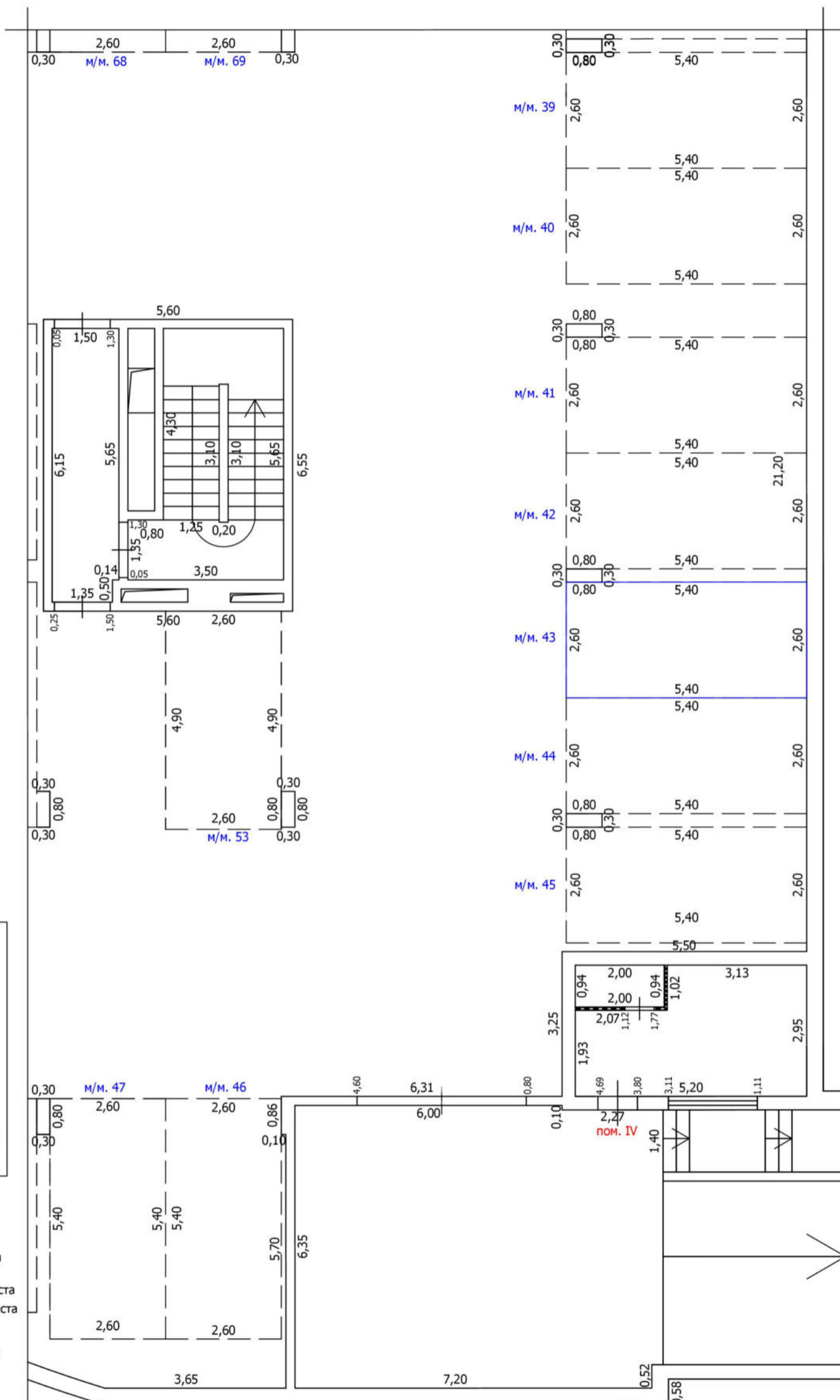
- Часть границы вновь образованного помещения
- Часть границы вновь образованного машино-места
- Часть границы машино-места
- Стена с окном
- Стена с окном и дверью
- Перегородка
- 1,72 Линейный размер
- кв.63 Номер помещения
- Лестница
- м/м. 7 Номер машино-места
- Колонна
- Лифт
- Сантехнический/вентиляционный короб
- Рампа

Масштаб: 1:100

ТЕХНИЧЕСКИЙ ПЛАН МАШИНО-МЕСТА

План части этажа

-1 этаж



Условные обозначения

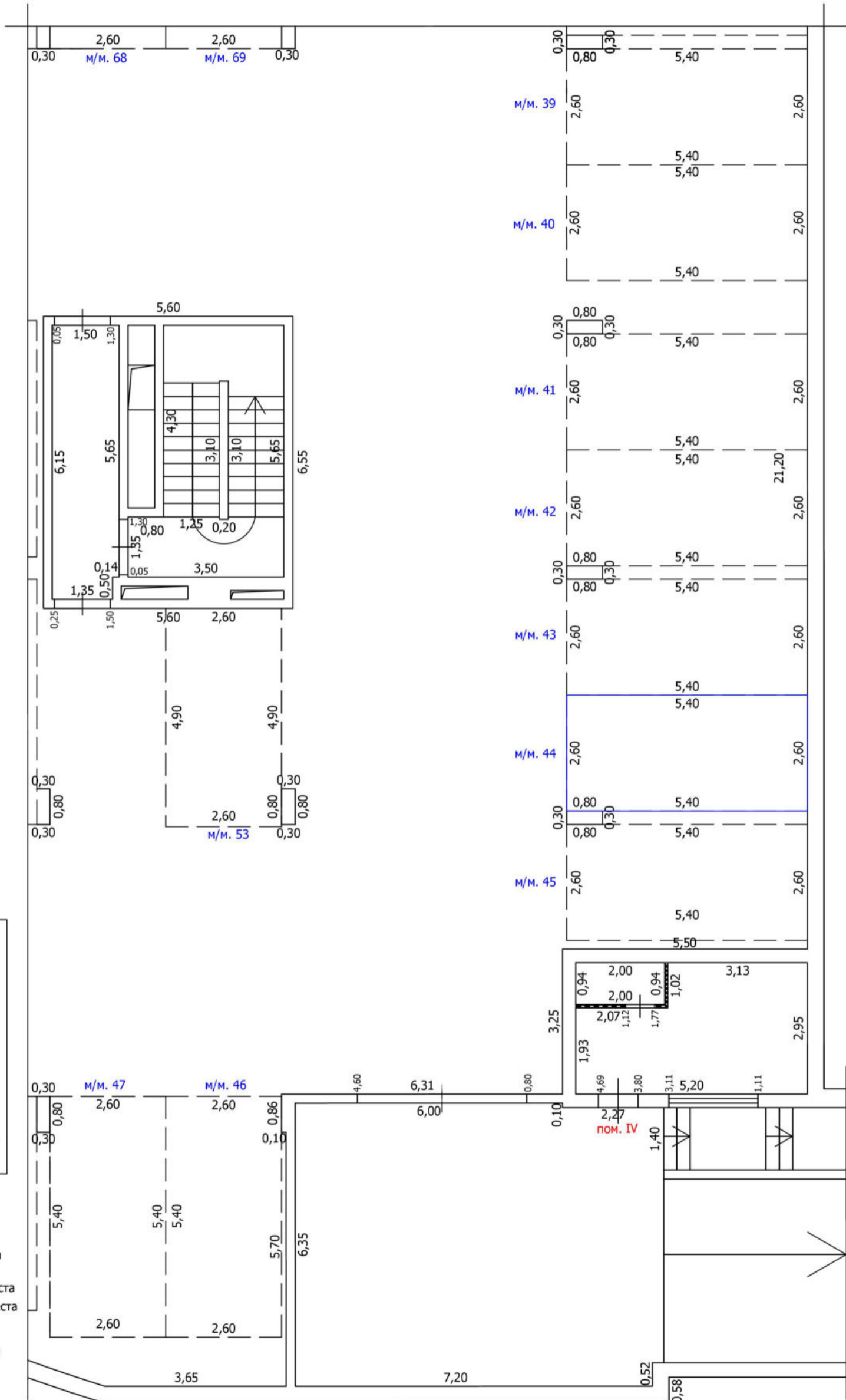
- Часть границы вновь образованного помещения
- Часть границы вновь образованного машино-места
- Часть границы машино-места
- Стена с окном
- Стена с окном и дверью
- Перегородка
- 1,72 Линейный размер
- кв.63 Номер помещения
- Лестница
- м/м. 7 Номер машино-места
- Колонна
- Лифт
- Сантехнический/вентиляционный короб
- Рампа

Масштаб: 1:100

ТЕХНИЧЕСКИЙ ПЛАН МАШИНО-МЕСТА

План части этажа

-1 этаж



Условные обозначения

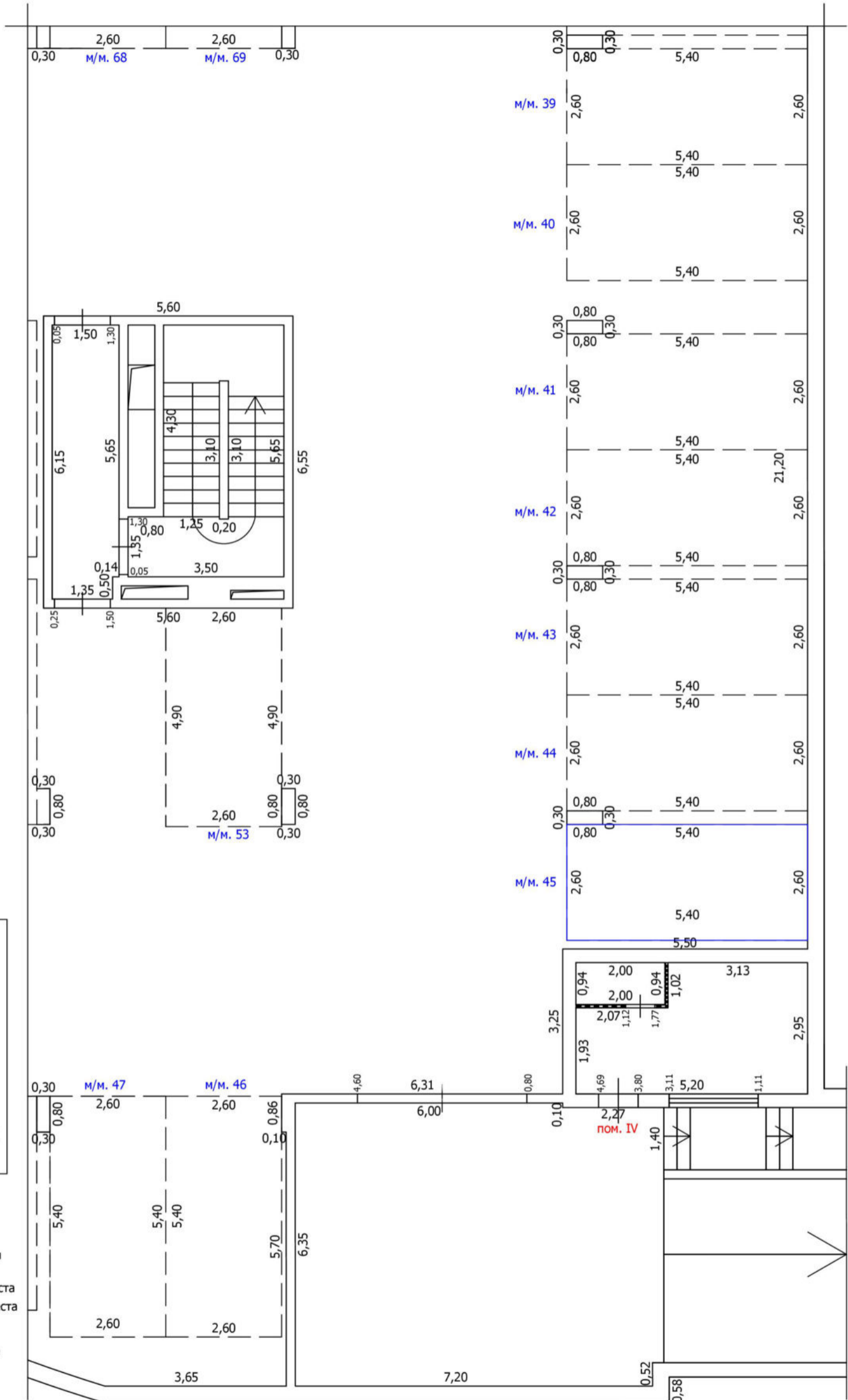
- Часть границы вновь образованного помещения
- Часть границы вновь образованного машино-места
- Часть границы машино-места
- Стена с окном
- Стена с окном и дверью
- ▬ Перегородка
- 1,72 Линейный размер
- кв.63 Номер помещения
- ▬ Лестница
- м/м. 7 Номер машино-места
- Колонна
- ⊗ Лифт
- Сантехнический/вентиляционный короб
- ▬ Рампа

Масштаб: 1:100

ТЕХНИЧЕСКИЙ ПЛАН МАШИНО-МЕСТА

План части этажа

-1 этаж



Условные обозначения

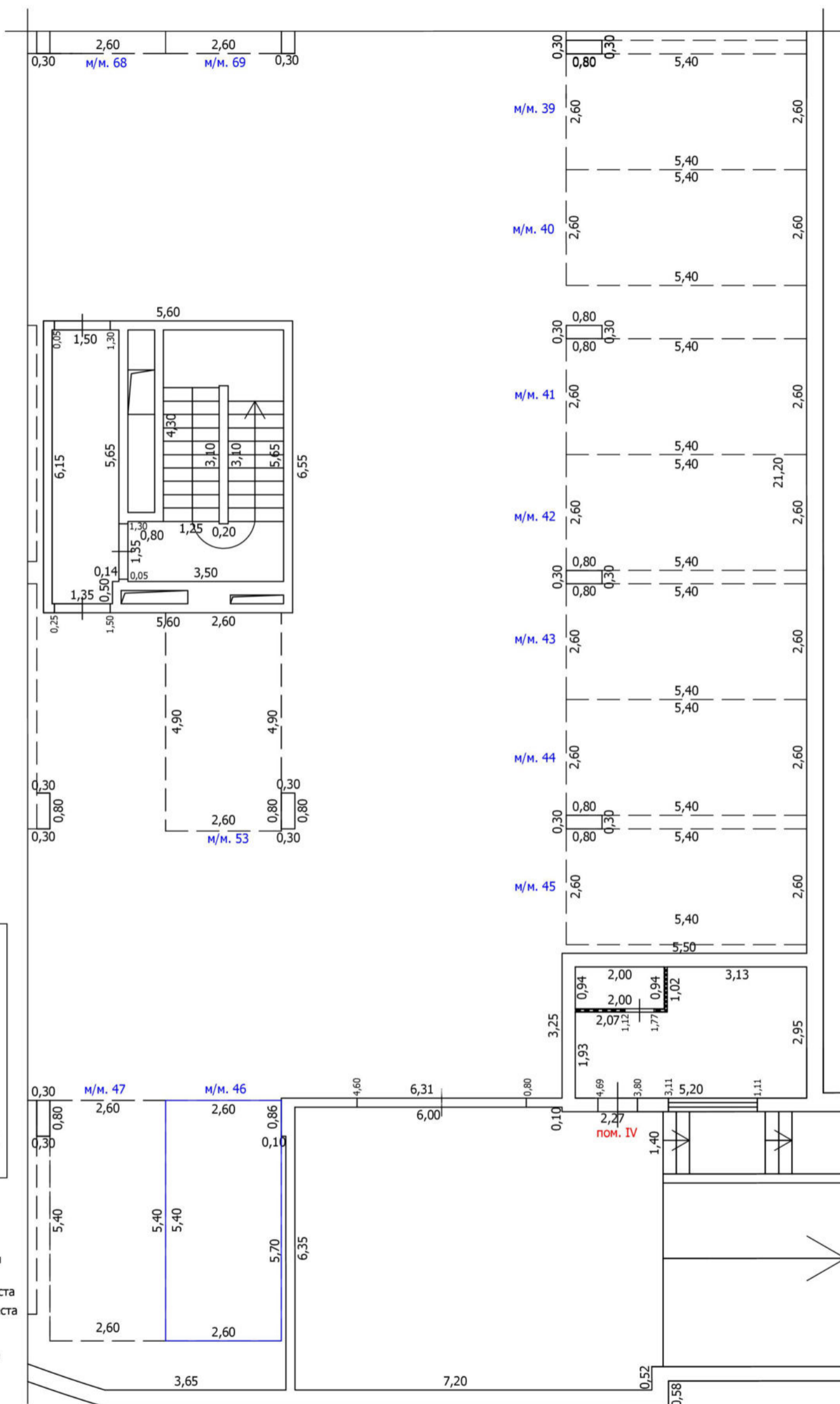
- Часть границы вновь образованного помещения
- Часть границы вновь образованного машино-места
- Часть границы машино-места
- Стена с окном
- Стена с окном и дверью
- Перегородка
- 1,72 Линейный размер
- кв.63 Номер помещения
- Лестница
- м/м. 7 Номер машино-места
- Колонна
- Лифт
- Сантехнический/вентиляционный короб
- Рампа

Масштаб: 1:100

ТЕХНИЧЕСКИЙ ПЛАН МАШИНО-МЕСТА

План части этажа

-1 этаж



Условные обозначения

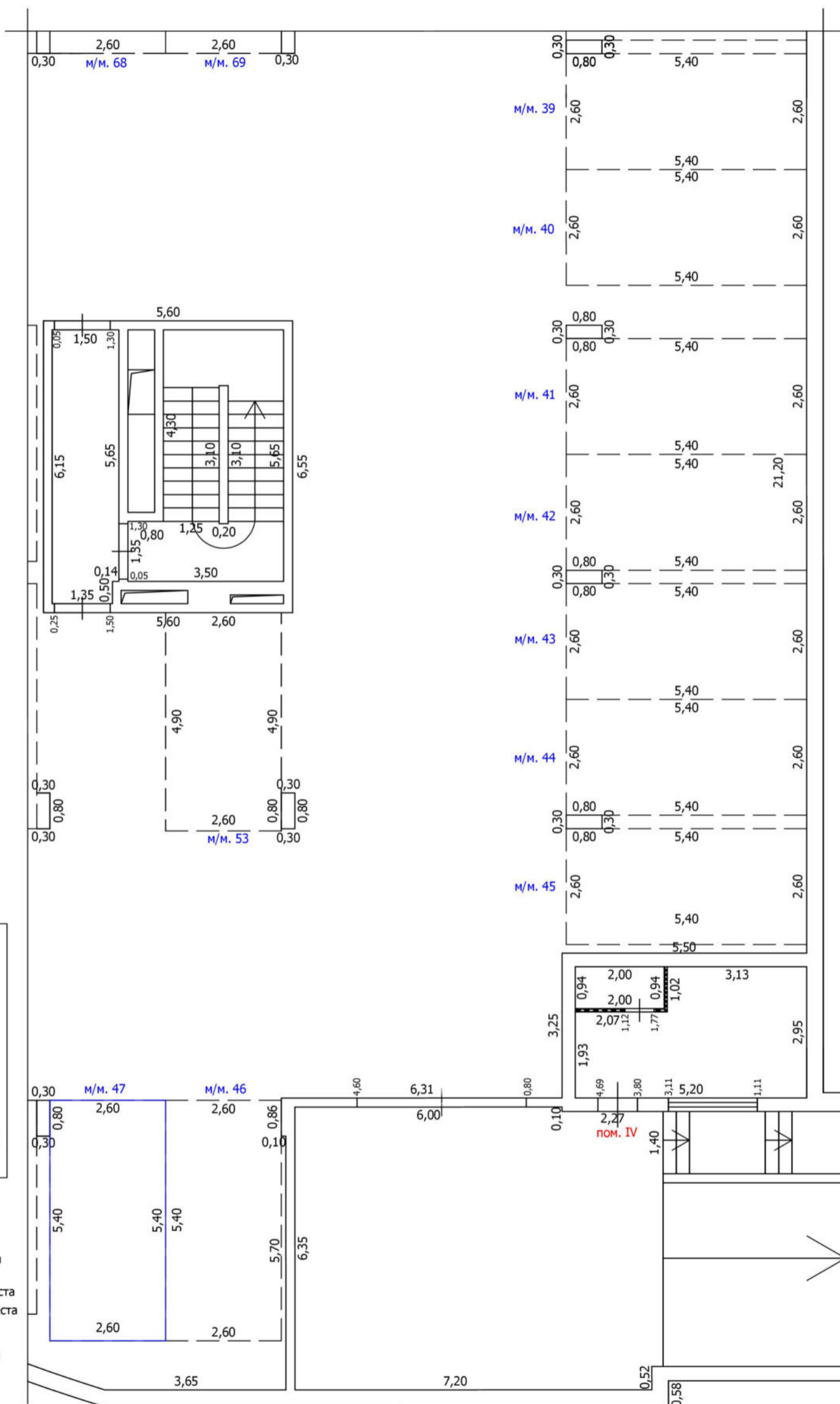
- Часть границы вновь образованного помещения
- Часть границы вновь образованного машино-места
- Часть границы машино-места
- Стена с окном
- Стена с окном и дверью
- Перегородка
- 1,72 Линейный размер
- кв.63 Номер помещения
- Лестница
- м/м. 7 Номер машино-места
- Колонна
- Лифт
- Сантехнический/вентиляционный короб
- Рампа

Масштаб: 1:100

ТЕХНИЧЕСКИЙ ПЛАН МАШИНО-МЕСТА

План части этажа

-1 этаж



Условные обозначения

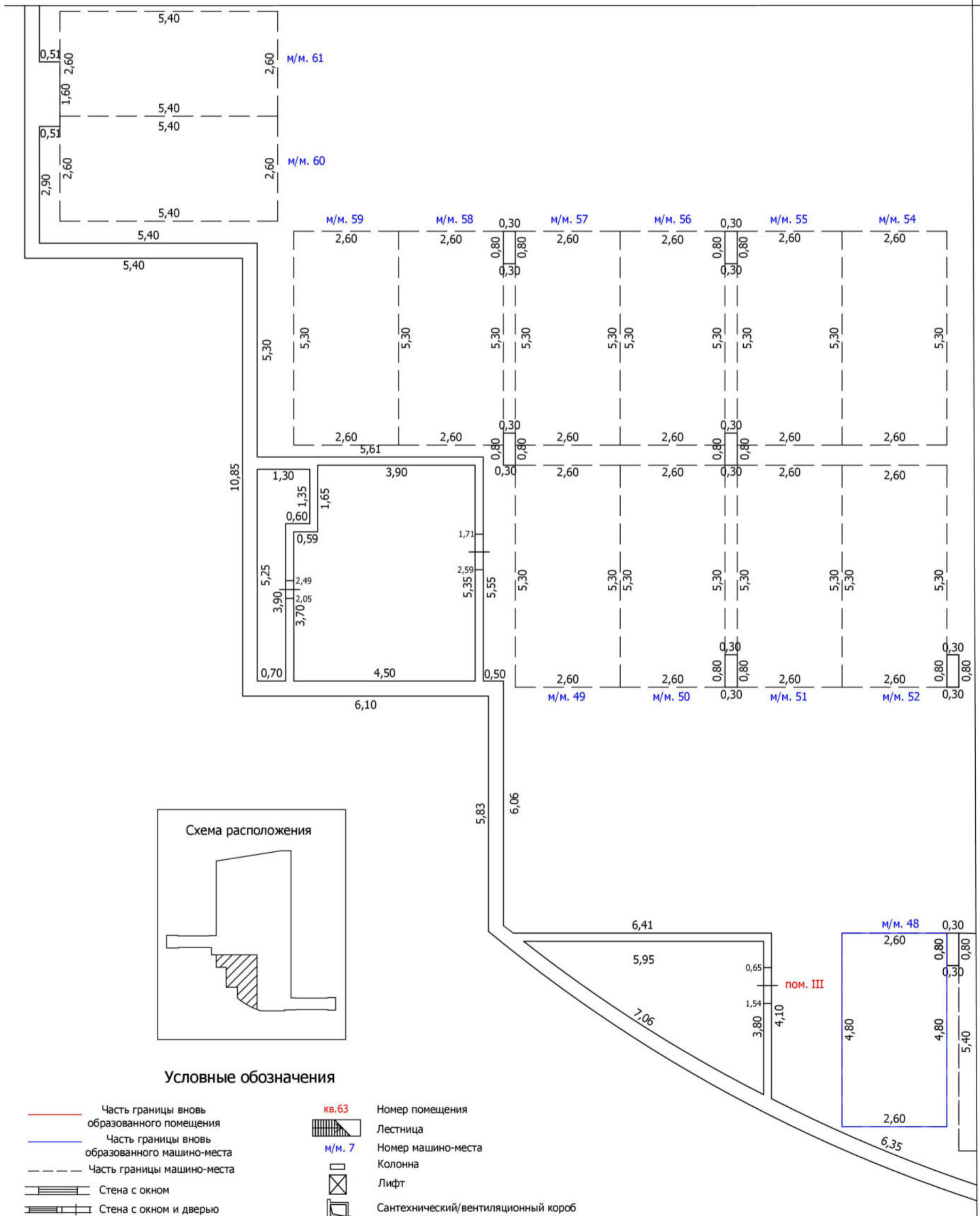
- Часть границы вновь образованного помещения
- Часть границы вновь образованного машино-места
- Часть границы машино-места
- Стена с окном
- Стена с окном и дверью
- Перегородка
- 1,72 Линейный размер
- кв.63 Номер помещения
- Лестница
- м/м. 7 Номер машино-места
- Колонна
- Лифт
- Сантехнический/вентиляционный короб
- Рампа

Масштаб: 1:100

ТЕХНИЧЕСКИЙ ПЛАН МАШИНО-МЕСТА

План части этажа

-1 этаж



Условные обозначения

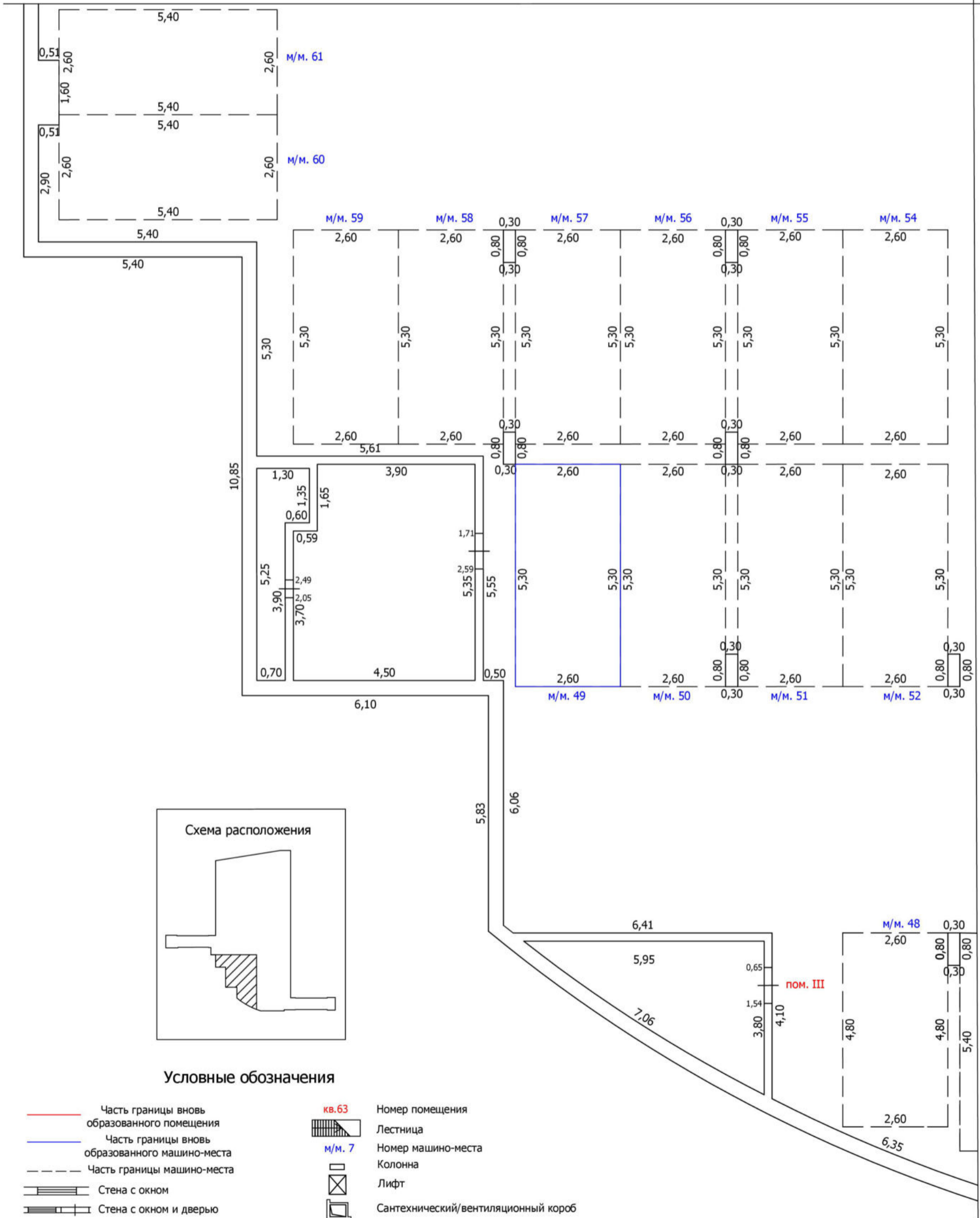
- | | | | | |
|--|--|--|-------------------------------------|-------------------------------------|
| | Часть границы вновь образованного помещения | | кв. 63 | Номер помещения |
| | Часть границы вновь образованного машино-места | | Лестница | Лестница |
| | Часть границы машино-места | | м/м. 7 | Номер машино-места |
| | Стена с окном | | Колонна | Колонна |
| | Стена с окном и дверью | | Лифт | Лифт |
| | Перегородка | | Сантехнический/вентиляционный короб | Сантехнический/вентиляционный короб |
| | 1,72 | | Рампа | Рампа |
| | Линейный размер | | | |

Масштаб: 1:100

ТЕХНИЧЕСКИЙ ПЛАН МАШИНО-МЕСТА

План части этажа

-1 этаж



Условные обозначения

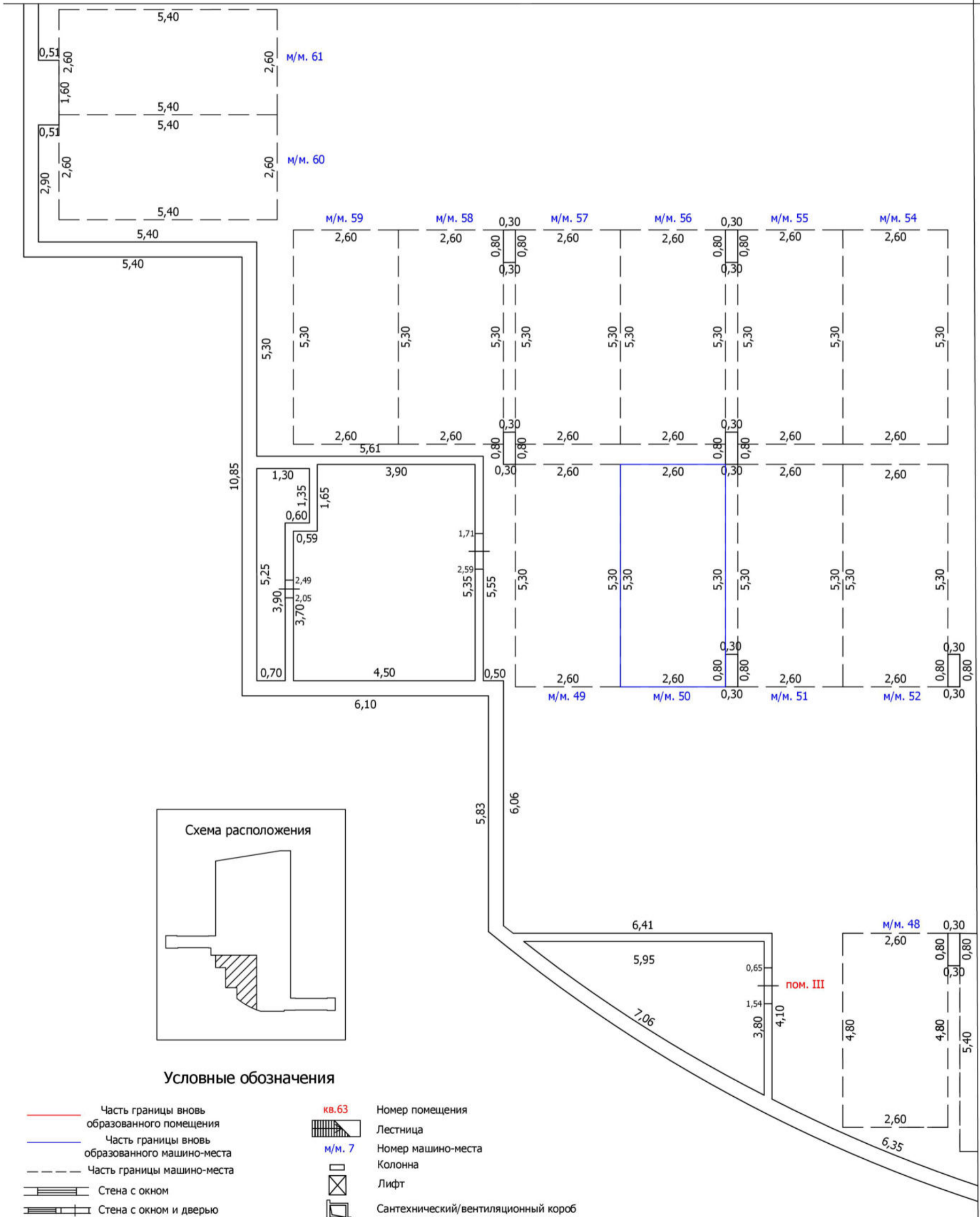
- | | | | | |
|--|--|--|-------------------------------------|-------------------------------------|
| | Часть границы вновь образованного помещения | | кв. 63 | Номер помещения |
| | Часть границы вновь образованного машино-места | | лестница | Лестница |
| | Часть границы машино-места | | м/м. 7 | Номер машино-места |
| | Стена с окном | | колонна | Колонна |
| | Стена с окном и дверью | | лифт | Лифт |
| | Перегородка | | сантехнический/вентиляционный короб | Сантехнический/вентиляционный короб |
| | 1,72 | | рампа | Рампа |

Масштаб: 1:100

ТЕХНИЧЕСКИЙ ПЛАН МАШИНО-МЕСТА

План части этажа

-1 этаж



Условные обозначения

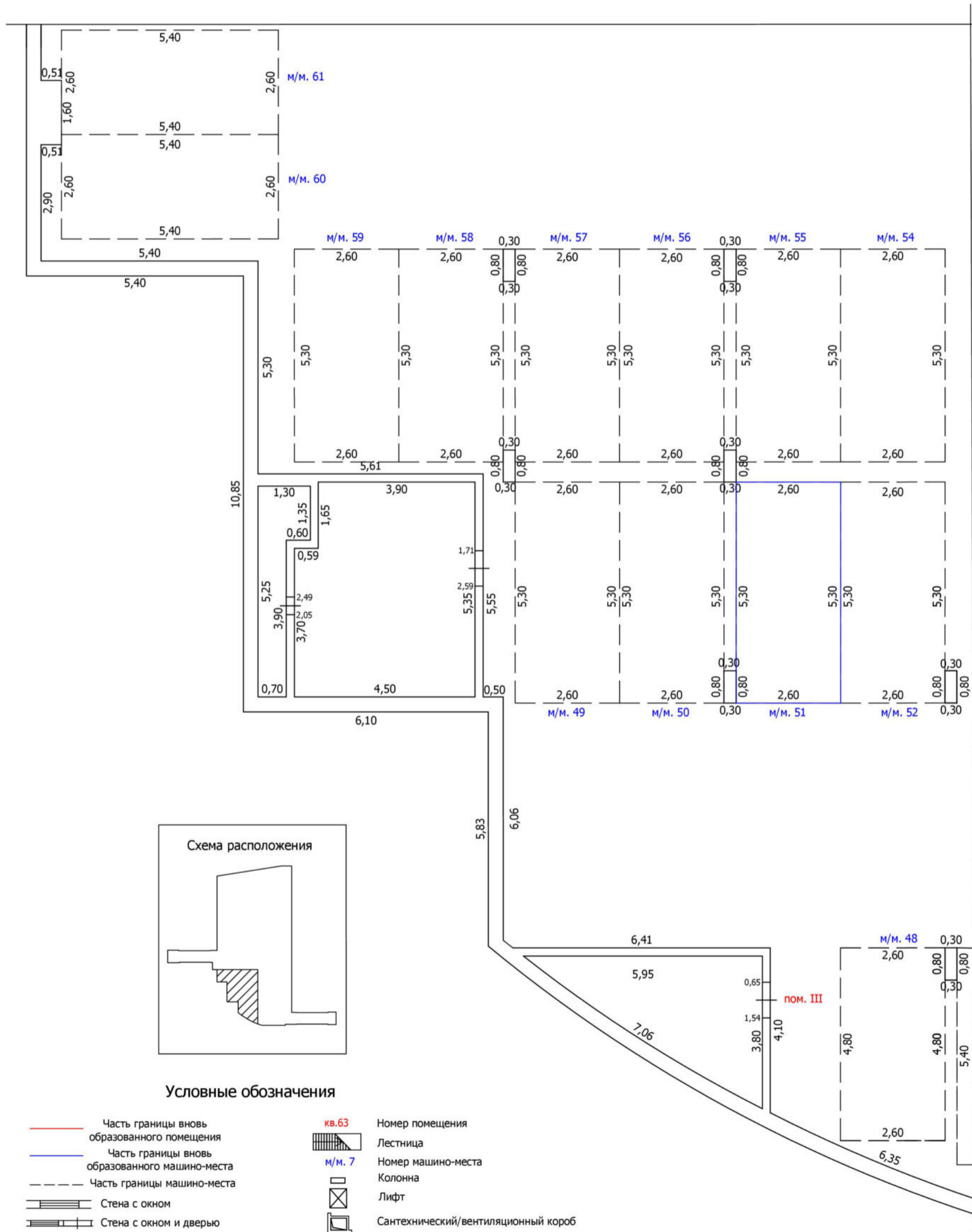
- | | | | |
|--|--|--|-------------------------------------|
| | Часть границы вновь образованного помещения | | кв. 63
Номер помещения |
| | Часть границы вновь образованного машино-места | | Лестница |
| | Часть границы машино-места | | м/м. 7
Номер машино-места |
| | Стена с окном | | Колонна |
| | Стена с окном и дверью | | Лифт |
| | Перегородка | | Сантехнический/вентиляционный короб |
| | 1,72
Линейный размер | | Рампа |

Масштаб: 1:100

ТЕХНИЧЕСКИЙ ПЛАН МАШИНО-МЕСТА

План части этажа

-1 этаж



Условные обозначения

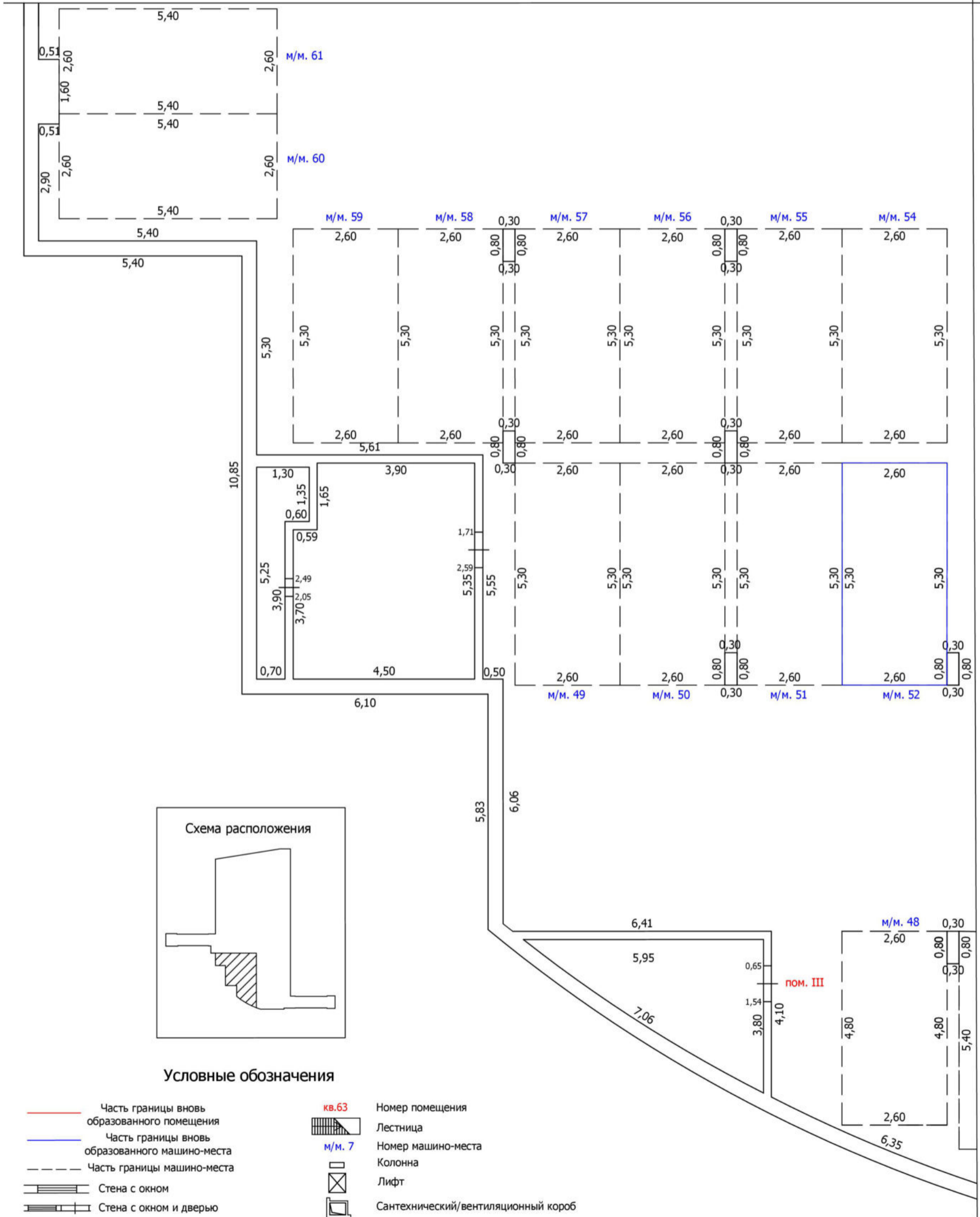
- | | | | | |
|--|--|--|--------|-------------------------------------|
| | Часть границы вновь образованного помещения | | кв. 63 | Номер помещения |
| | Часть границы вновь образованного машино-места | | м/м. 7 | Лестница |
| | Часть границы машино-места | | | Номер машино-места |
| | Стена с окном | | | Колонна |
| | Стена с окном и дверью | | | Лифт |
| | Перегородка | | | Сантехнический/вентиляционный короб |
| | 1,72 | | | Рампа |
| | Линейный размер | | | |

Масштаб: 1:100

ТЕХНИЧЕСКИЙ ПЛАН МАШИНО-МЕСТА

План части этажа

-1 этаж



Условные обозначения

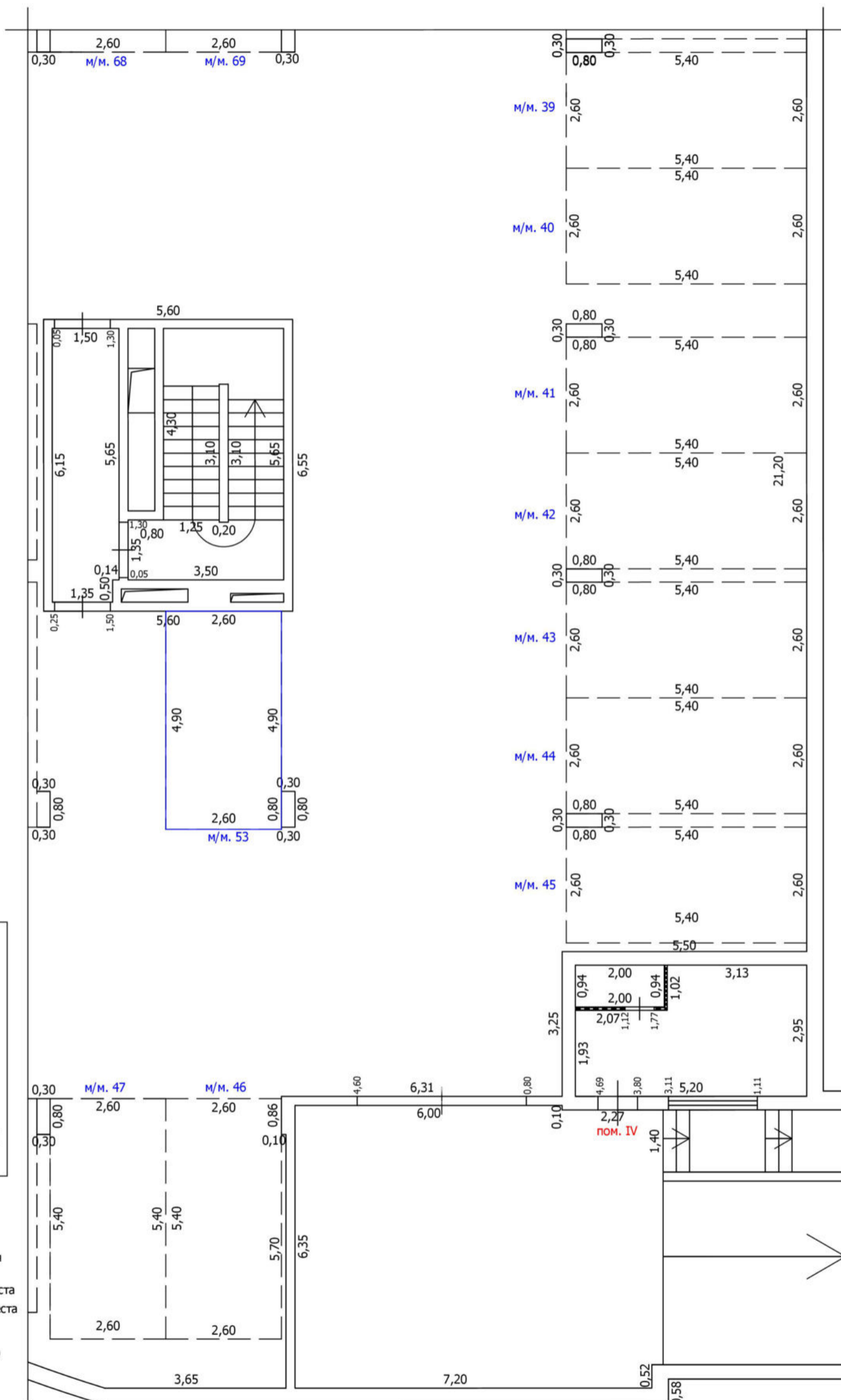
- | | | | | |
|--|--|--|-------------------------------------|--------------------|
| | Часть границы вновь образованного помещения | | кв. 63 | Номер помещения |
| | Часть границы вновь образованного машино-места | | Лестница | |
| | Часть границы машино-места | | м/м. 7 | Номер машино-места |
| | Стена с окном | | Колонна | |
| | Стена с окном и дверью | | Лифт | |
| | Перегородка | | Сантехнический/вентиляционный короб | |
| | 1,72 | | Рампа | |
| | Линейный размер | | | |

Масштаб: 1:100

ТЕХНИЧЕСКИЙ ПЛАН МАШИНО-МЕСТА

План части этажа

-1 этаж



Условные обозначения

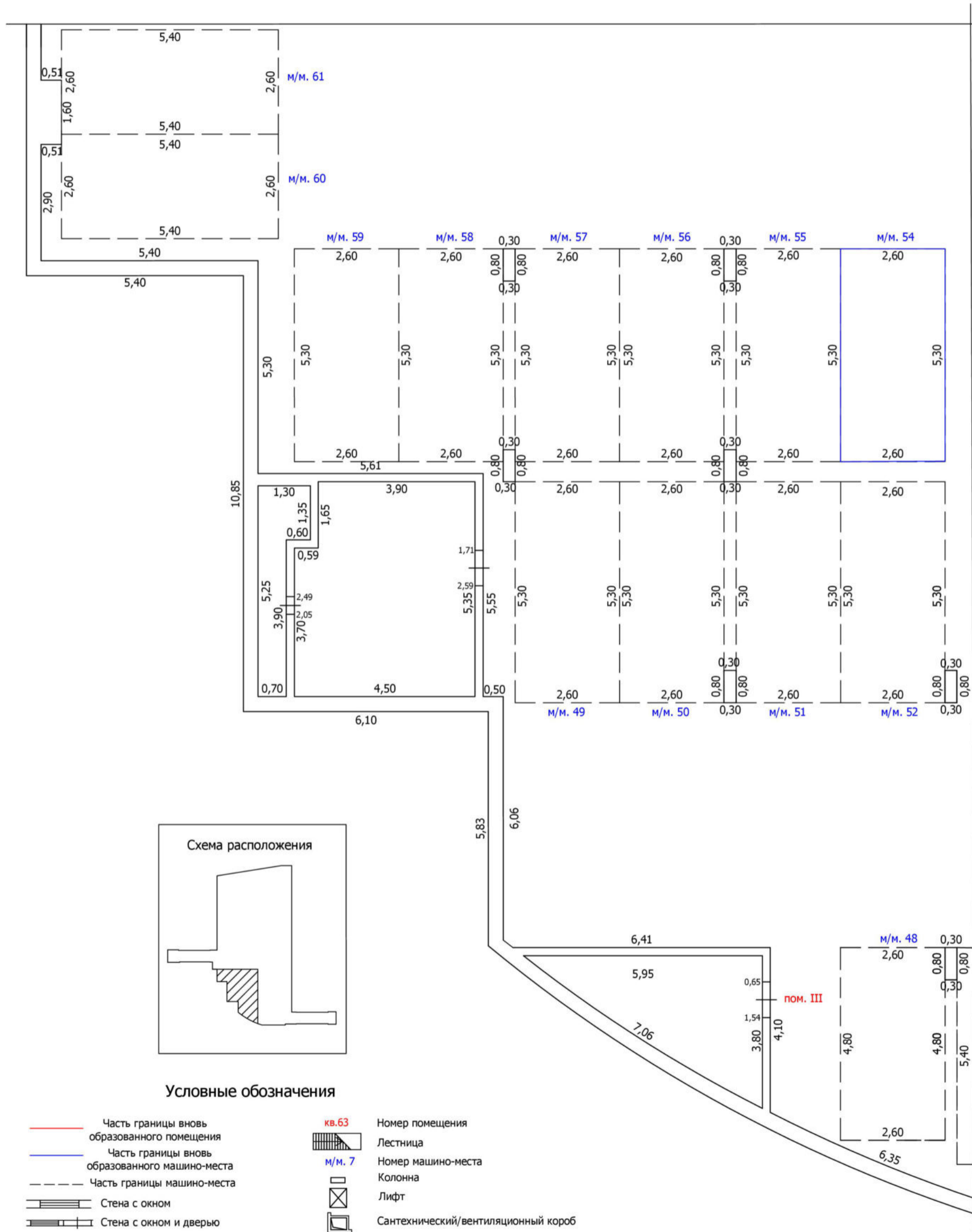
- Часть границы вновь образованного помещения
- Часть границы вновь образованного машино-места
- Часть границы машино-места
- Стена с окном
- Стена с окном и дверью
- Перегородка
- 1,72 Линейный размер
- кв.63 Номер помещения
- Лестница
- м/м. 7 Номер машино-места
- Колонна
- Лифт
- Сантехнический/вентиляционный короб
- Рампа

Масштаб: 1:100

ТЕХНИЧЕСКИЙ ПЛАН МАШИНО-МЕСТА

План части этажа

-1 этаж



Условные обозначения

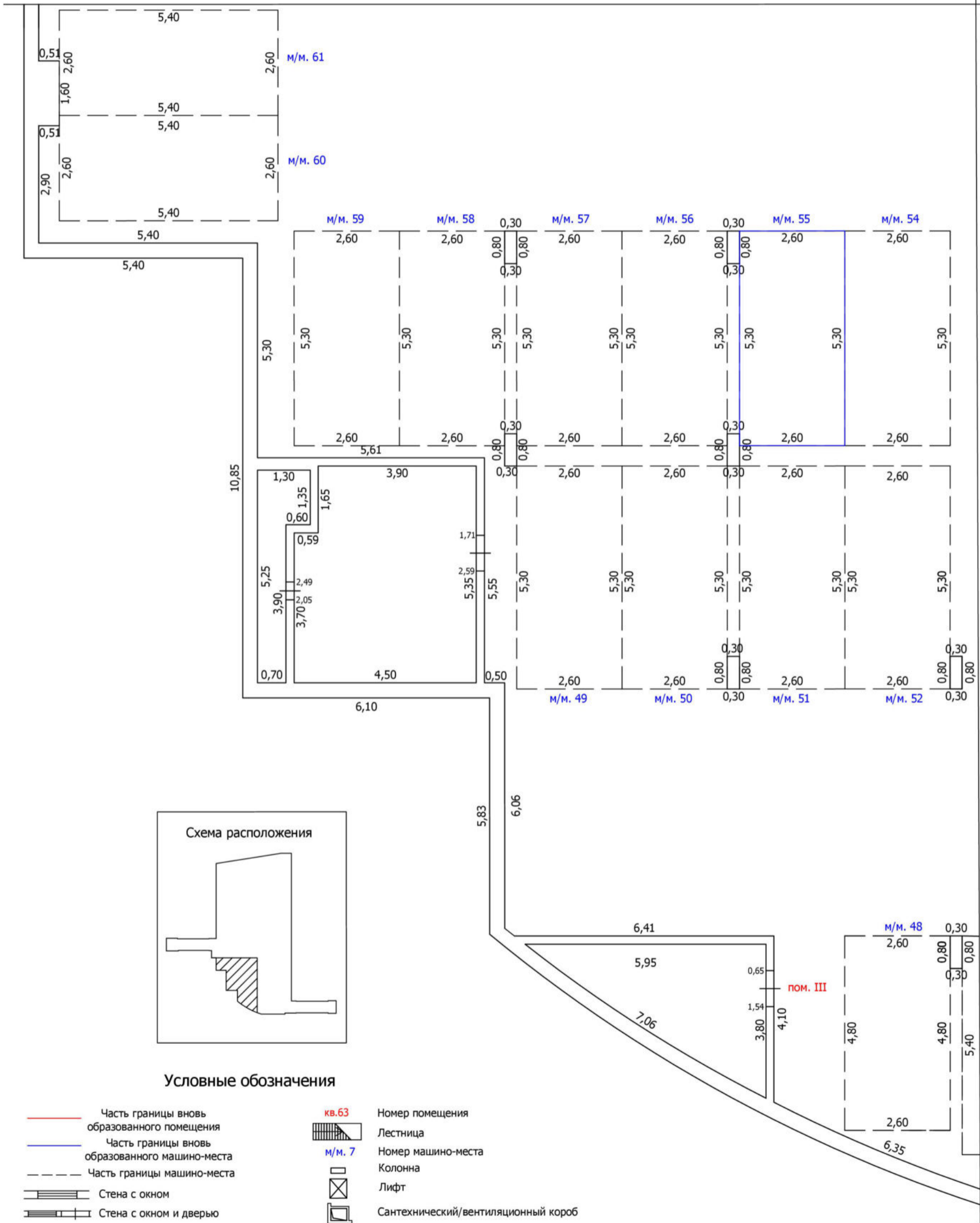
- | | | | |
|--|--|--|-------------------------------------|
| | Часть границы вновь образованного помещения | | Номер помещения |
| | Часть границы вновь образованного машино-места | | Лестница |
| | Часть границы машино-места | | Номер машино-места |
| | Стена с окном | | Колонна |
| | Стена с окном и дверью | | Лифт |
| | Перегородка | | Сантехнический/вентиляционный короб |
| | 1,72 Линейный размер | | Рампа |

Масштаб: 1:100

ТЕХНИЧЕСКИЙ ПЛАН МАШИНО-МЕСТА

План части этажа

-1 этаж



Условные обозначения

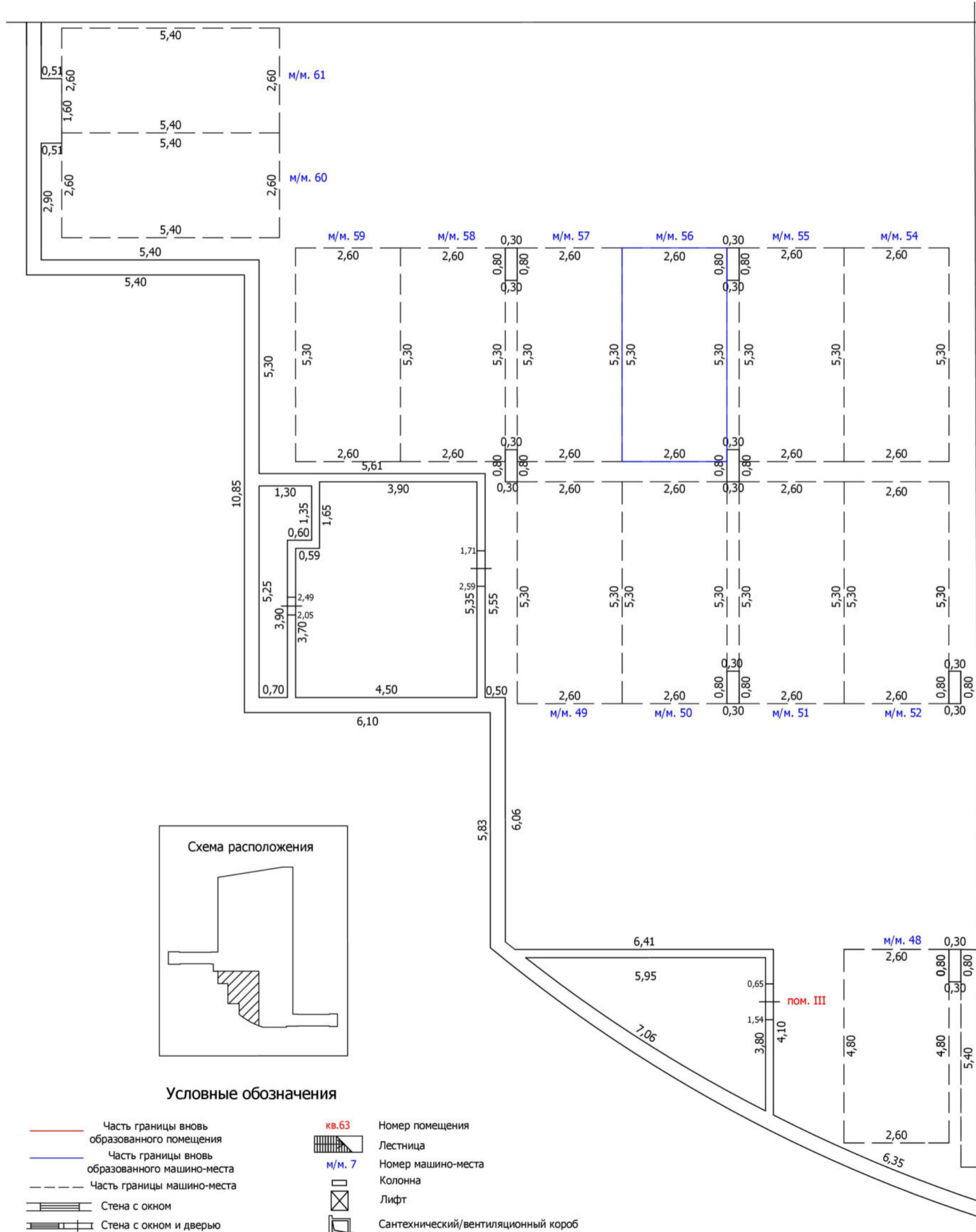
- | | | | |
|------|--|--------|-------------------------------------|
| | Часть границы вновь образованного помещения | кв. 63 | Номер помещения |
| | Часть границы вновь образованного машино-места | | Лестница |
| | Часть границы машино-места | м/м. 7 | Номер машино-места |
| | Стена с окном | | Колонна |
| | Стена с окном и дверью | | Лифт |
| | Перегородка | | Сантехнический/вентиляционный короб |
| 1,72 | Линейный размер | | Рампа |

Масштаб: 1:100

ТЕХНИЧЕСКИЙ ПЛАН МАШИНО-МЕСТА

План части этажа

-1 этаж



Условные обозначения

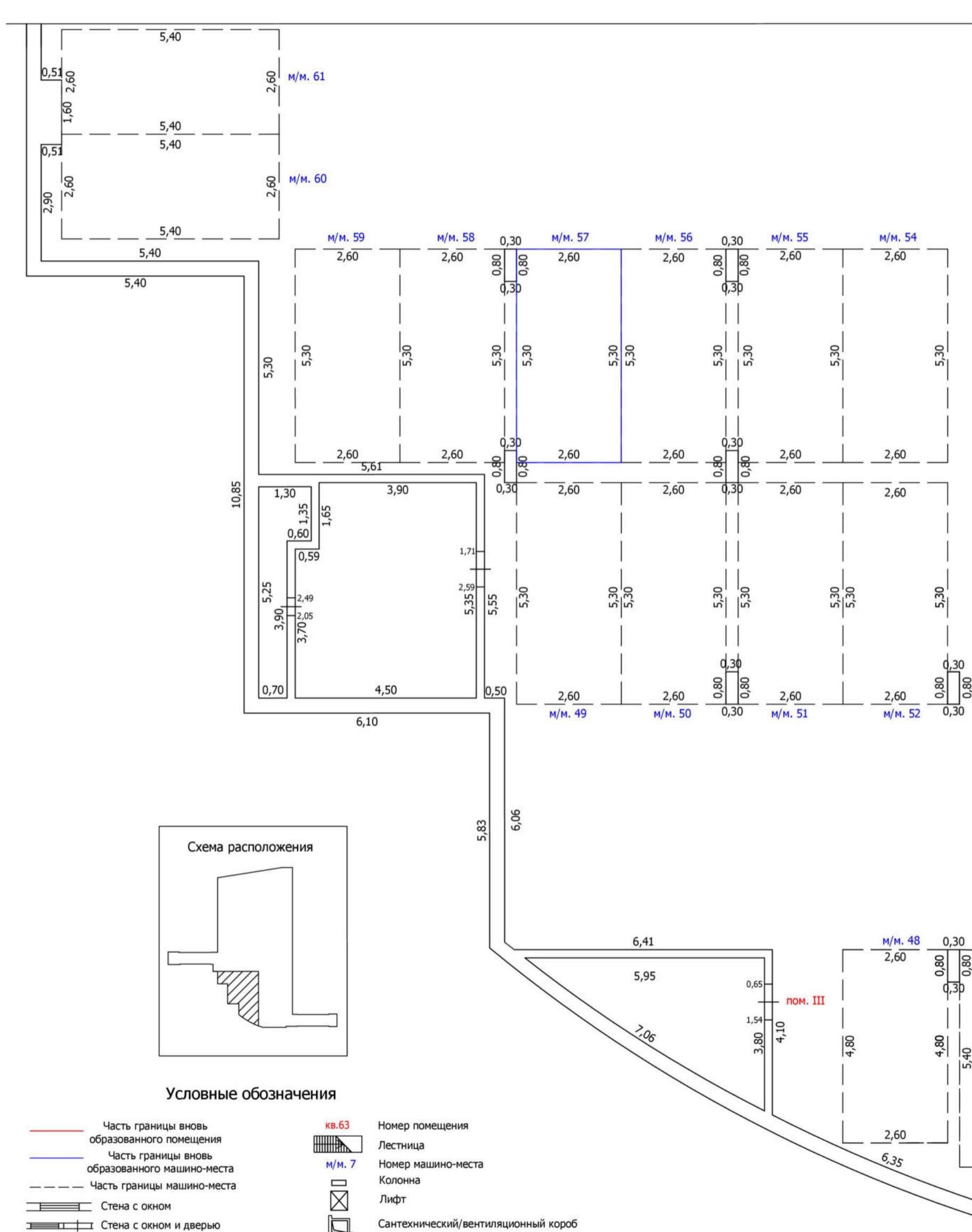
- | | | | |
|--|--|--|-------------------------------------|
| | Часть границы вновь образованного помещения | | Номер помещения |
| | Часть границы вновь образованного машино-места | | Лестница |
| | Часть границы машино-места | | Номер машино-места |
| | Стена с окном | | Колонна |
| | Стена с окном и дверью | | Лифт |
| | Перегородка | | Сантехнический/вентиляционный короб |
| | 1,72 Линейный размер | | Рампа |

Масштаб: 1:100

ТЕХНИЧЕСКИЙ ПЛАН МАШИНО-МЕСТА

План части этажа

-1 этаж



Условные обозначения

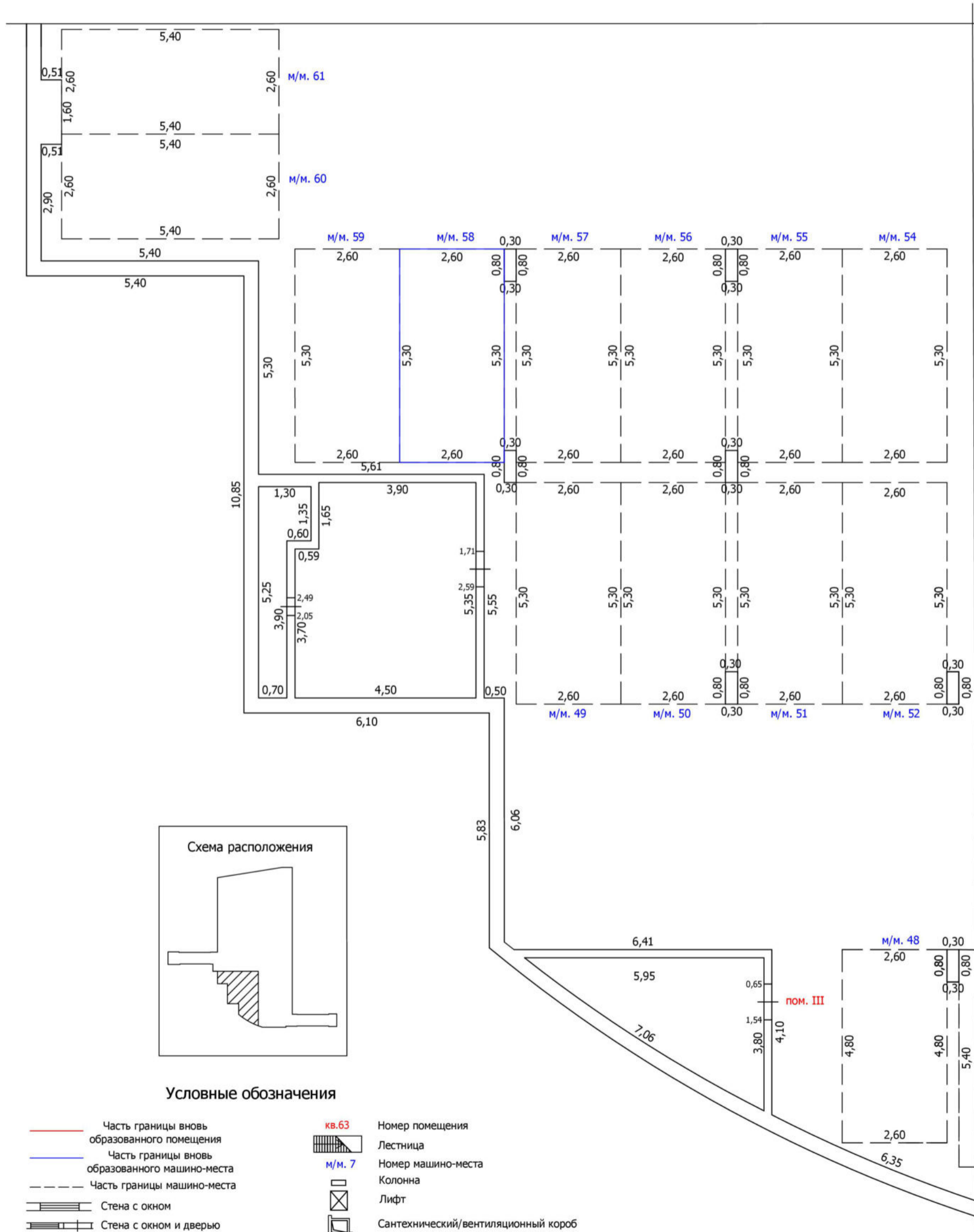
- | | | | |
|--|--|--|-------------------------------------|
| | Часть границы вновь образованного помещения | | кв. 63
Номер помещения |
| | Часть границы вновь образованного машино-места | | Лестница |
| | Часть границы машино-места | | м/м. 7
Номер машино-места |
| | Стена с окном | | Колонна |
| | Стена с окном и дверью | | Лифт |
| | Перегородка | | Сантехнический/вентиляционный короб |
| | 1,72
Линейный размер | | Рампа |

Масштаб: 1:100

ТЕХНИЧЕСКИЙ ПЛАН МАШИНО-МЕСТА

План части этажа

-1 этаж



Условные обозначения

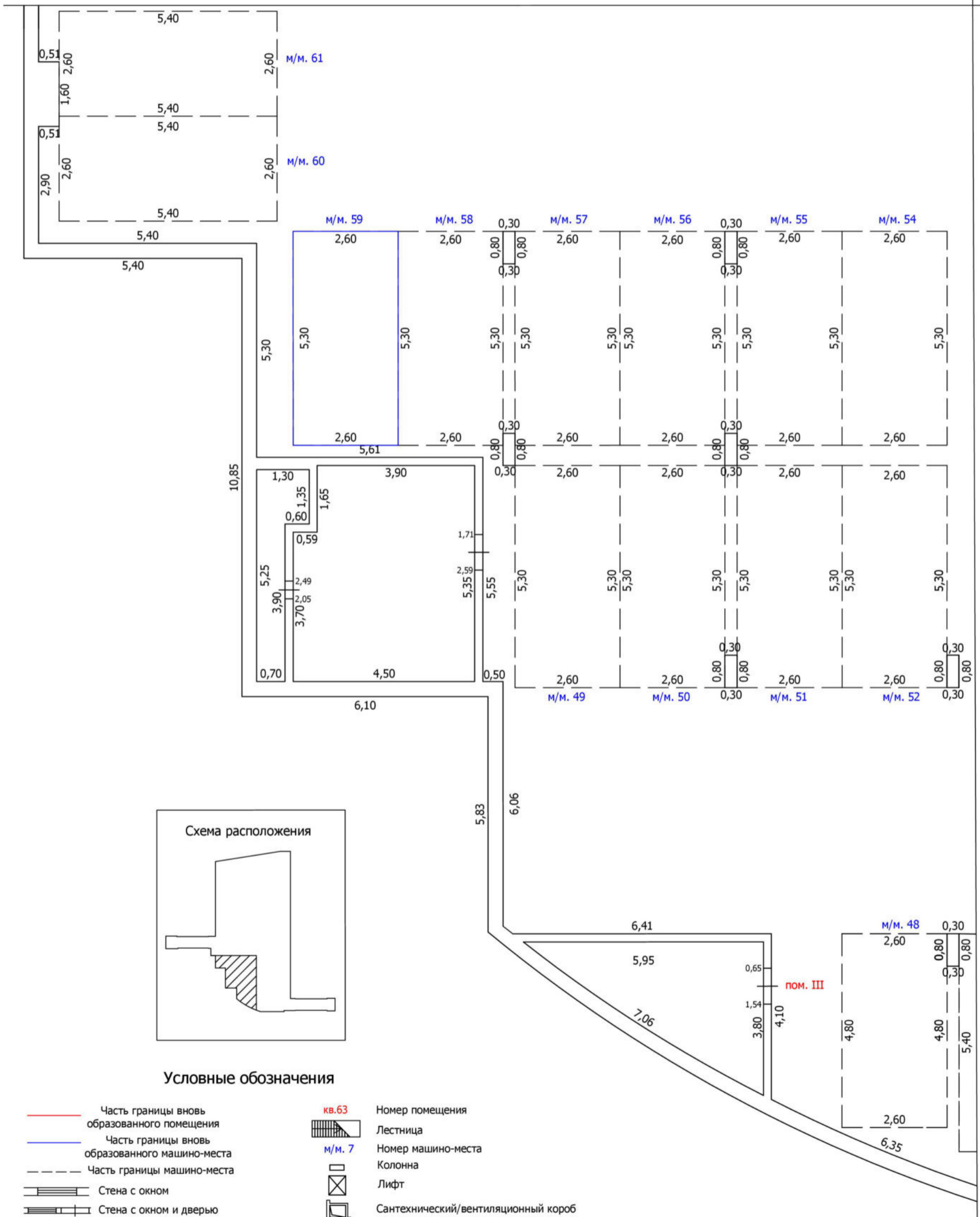
- | | | | | |
|--|--|--|-------------------------------------|-------------------------------------|
| | Часть границы вновь образованного помещения | | кв.63 | Номер помещения |
| | Часть границы вновь образованного машино-места | | Лестница | Лестница |
| | Часть границы машино-места | | м/м. 7 | Номер машино-места |
| | Стена с окном | | Колонна | Колонна |
| | Стена с окном и дверью | | Лифт | Лифт |
| | Перегородка | | Сантехнический/вентиляционный короб | Сантехнический/вентиляционный короб |
| | 1,72 | | Рампа | Рампа |
| | Линейный размер | | | |

Масштаб: 1:100

ТЕХНИЧЕСКИЙ ПЛАН МАШИНО-МЕСТА

План части этажа

-1 этаж



Условные обозначения

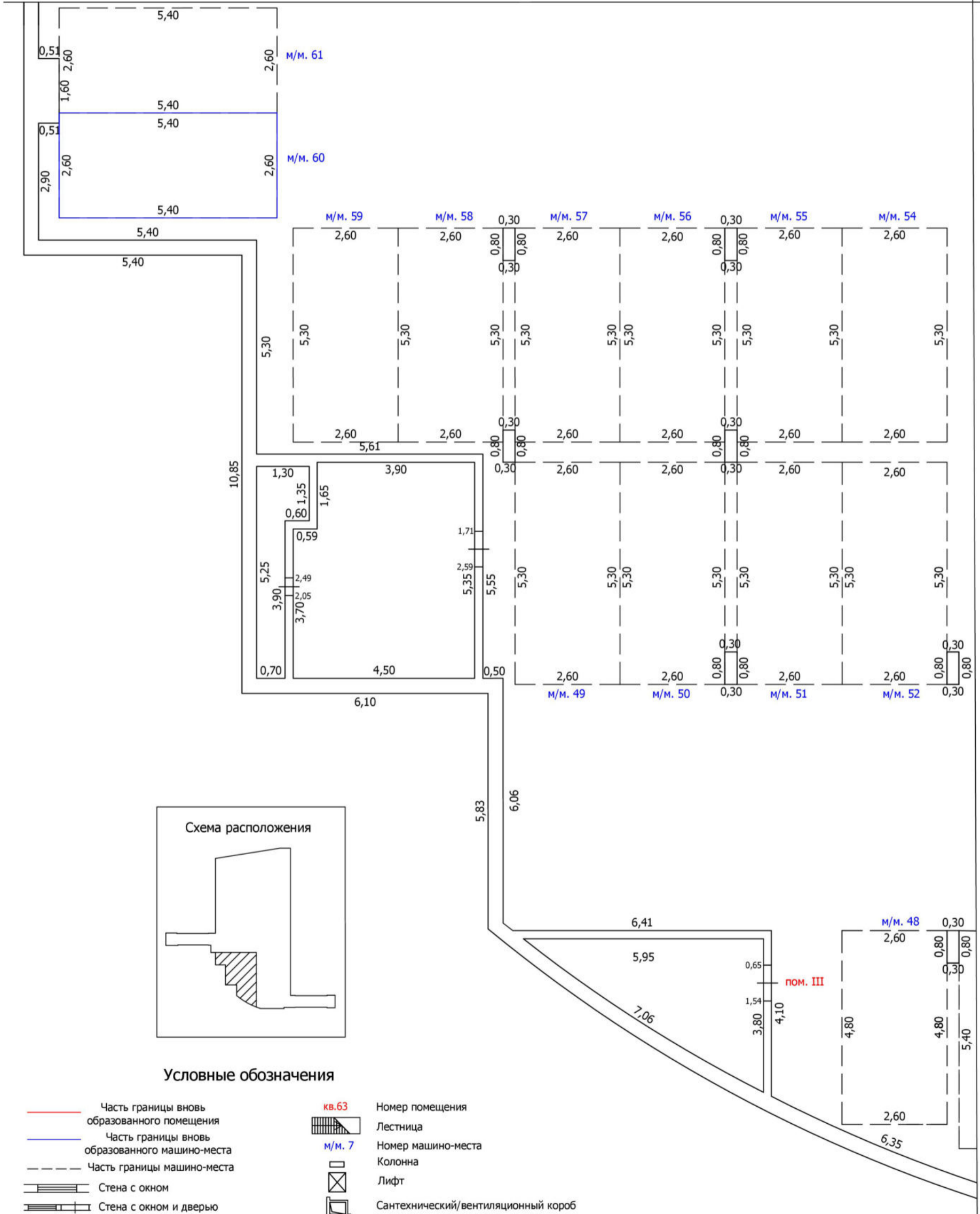
- | | | | |
|--|--|--|-------------------------------------|
| | Часть границы вновь образованного помещения | | Номер помещения |
| | Часть границы вновь образованного машино-места | | Лестница |
| | Часть границы машино-места | | Номер машино-места |
| | Стена с окном | | Колонна |
| | Стена с окном и дверью | | Лифт |
| | Перегородка | | Сантехнический/вентиляционный короб |
| | 1,72 Линейный размер | | Рампа |

Масштаб: 1:100

ТЕХНИЧЕСКИЙ ПЛАН МАШИНО-МЕСТА

План части этажа

-1 этаж



Условные обозначения

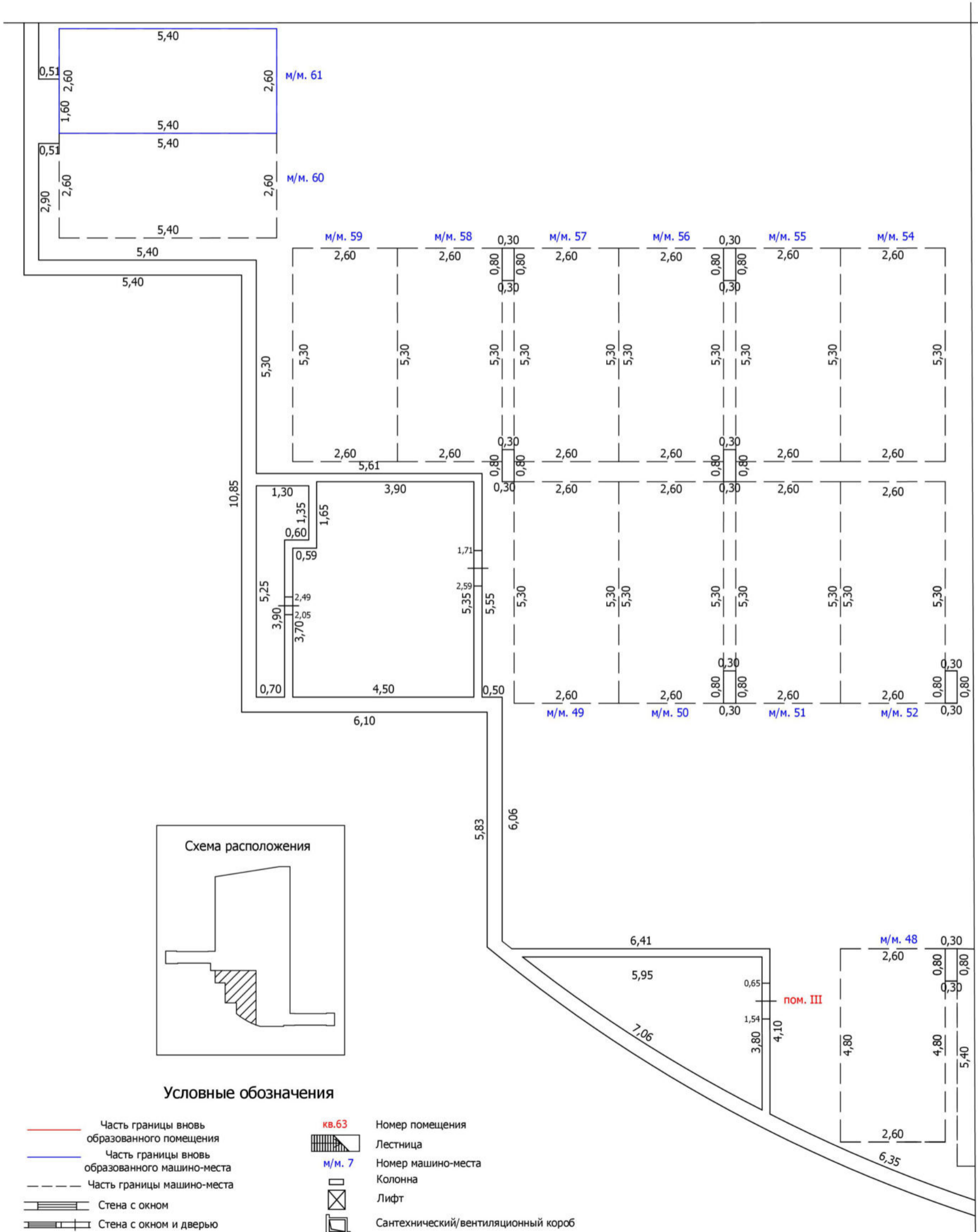
- | | | | |
|--|--|--|-------------------------------------|
| | Часть границы вновь образованного помещения | | Номер помещения |
| | Часть границы вновь образованного машино-места | | Лестница |
| | Часть границы машино-места | | Номер машино-места |
| | Стена с окном | | Колонна |
| | Стена с окном и дверью | | Лифт |
| | Перегородка | | Сантехнический/вентиляционный короб |
| | 1,72 Линейный размер | | Рампа |

Масштаб: 1:100

ТЕХНИЧЕСКИЙ ПЛАН МАШИНО-МЕСТА

План части этажа

-1 этаж



Условные обозначения

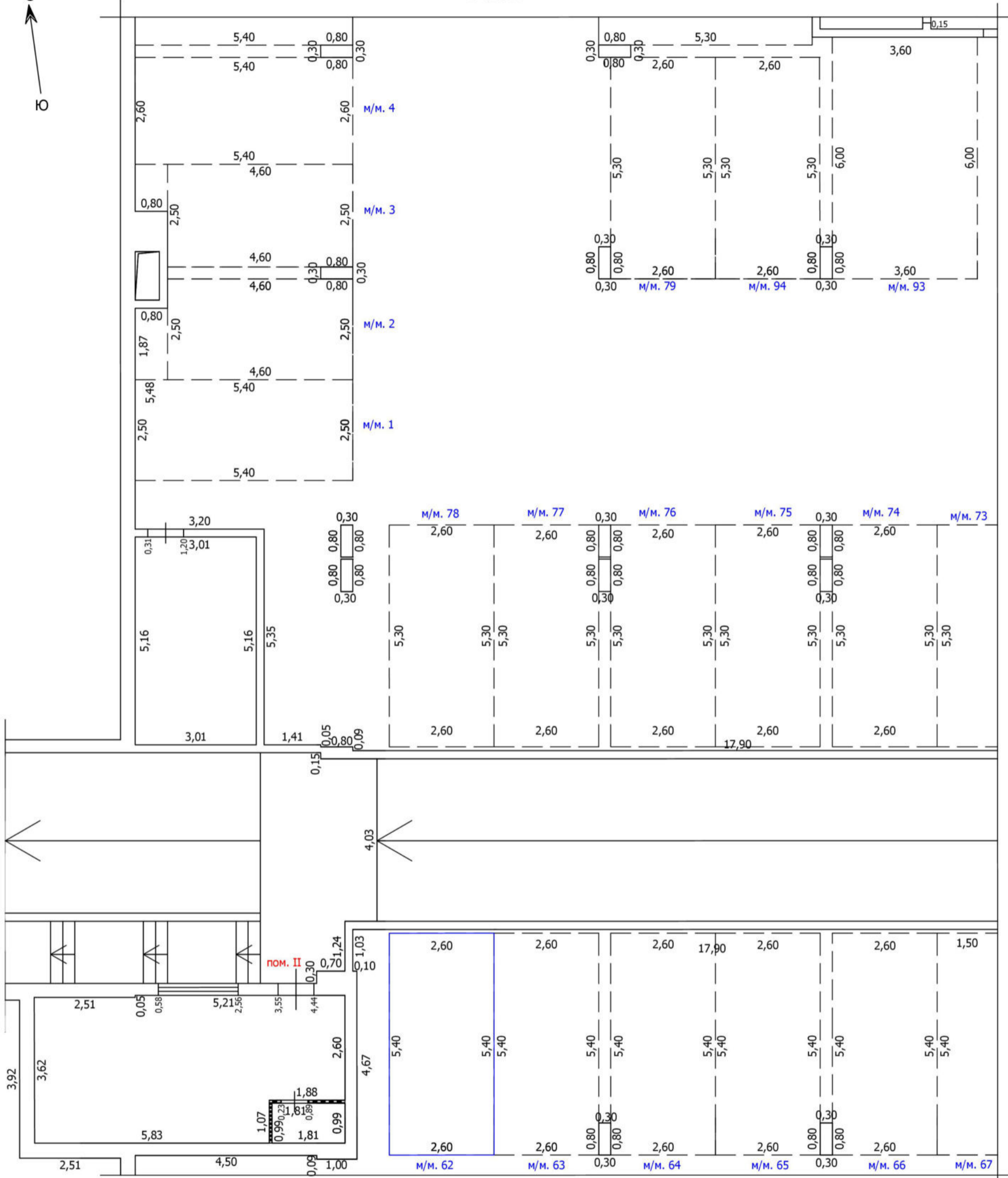
- | | | | | |
|--|--|--|-------------------------------------|-------------------------------------|
| | Часть границы вновь образованного помещения | | кв.63 | Номер помещения |
| | Часть границы вновь образованного машино-места | | Лестница | Лестница |
| | Часть границы машино-места | | м/м. 7 | Номер машино-места |
| | Стена с окном | | Колонна | Колонна |
| | Стена с окном и дверью | | Лифт | Лифт |
| | Перегородка | | Сантехнический/вентиляционный короб | Сантехнический/вентиляционный короб |
| | 1,72 | | Рампа | Рампа |
| | Линейный размер | | | |

Масштаб: 1:100

ТЕХНИЧЕСКИЙ ПЛАН МАШИНО-МЕСТА

План части этажа

-1 этаж

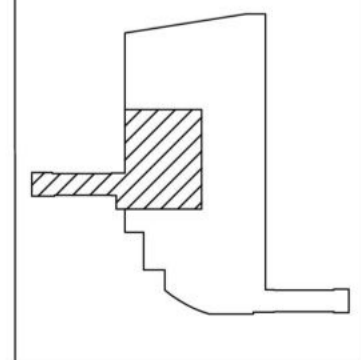


Условные обозначения

- | | | | | |
|--|--|--|-------------------------------------|-------------------------------------|
| | Часть границы вновь образованного помещения | | кв. 63 | Номер помещения |
| | Часть границы вновь образованного машино-места | | лестница | Лестница |
| | Часть границы машино-места | | м/м. 7 | Номер машино-места |
| | Стена с окном | | колонна | Колонна |
| | Стена с окном и дверью | | лифт | Лифт |
| | Перегородка | | сантехнический/вентиляционный короб | Сантехнический/вентиляционный короб |
| | 1,72 | | рампа | Рампа |
| | Линейный размер | | | |

Масштаб: 1:100

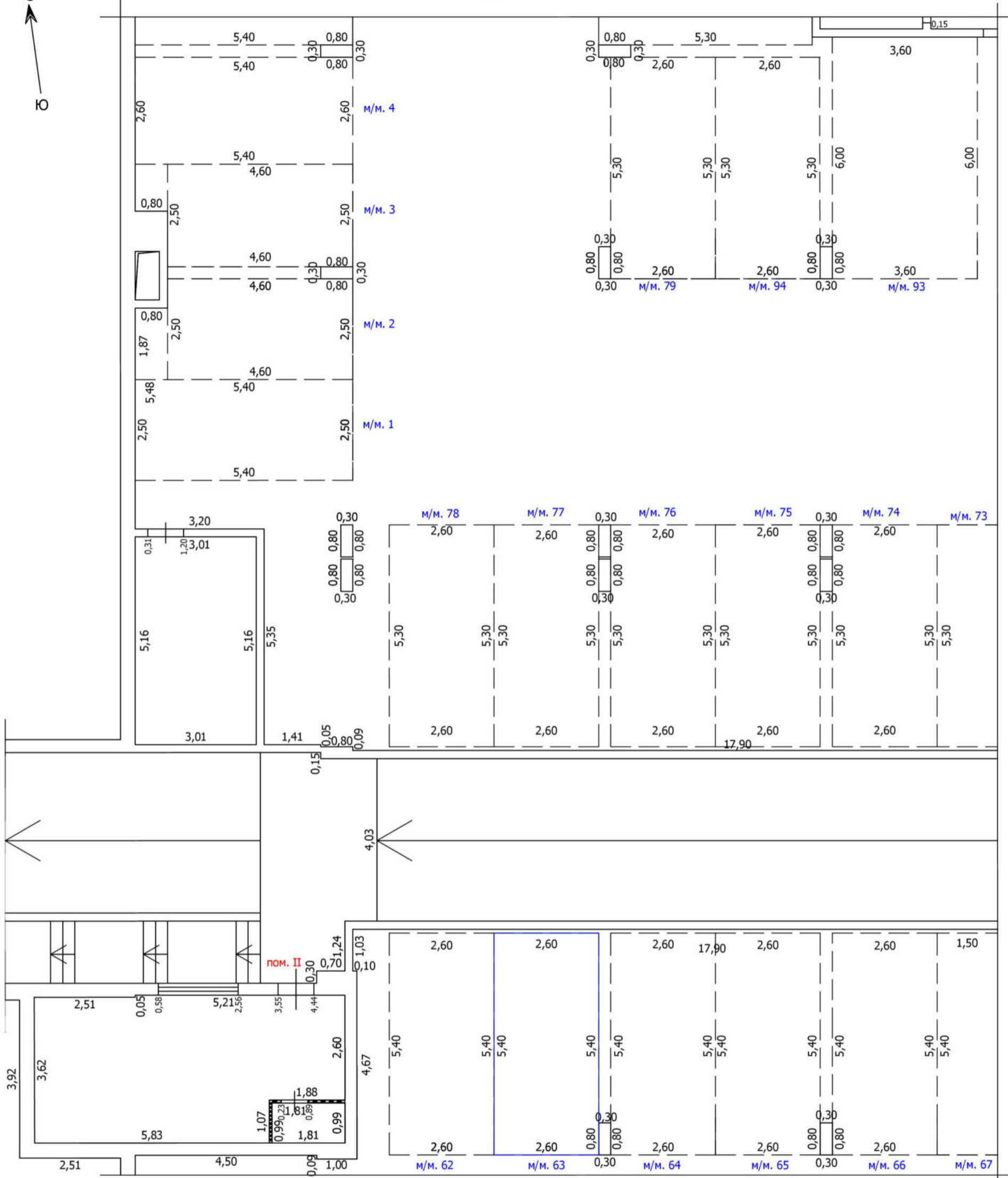
Схема расположения



ТЕХНИЧЕСКИЙ ПЛАН МАШИНО-МЕСТА

План части этажа

-1 этаж

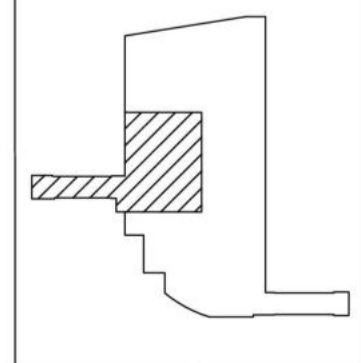


Условные обозначения

- | | | | | |
|--|--|--|-------------------------------------|--------------------|
| | Часть границы вновь образованного помещения | | кв. 63 | Номер помещения |
| | Часть границы вновь образованного машино-места | | Лестница | |
| | Часть границы машино-места | | м/м. 7 | Номер машино-места |
| | Стена с окном | | Колонна | |
| | Стена с окном и дверью | | Лифт | |
| | Перегорodka | | Сантехнический/вентиляционный короб | |
| | 1,72 | | Рампа | |
| | Линейный размер | | | |

Масштаб: 1:100

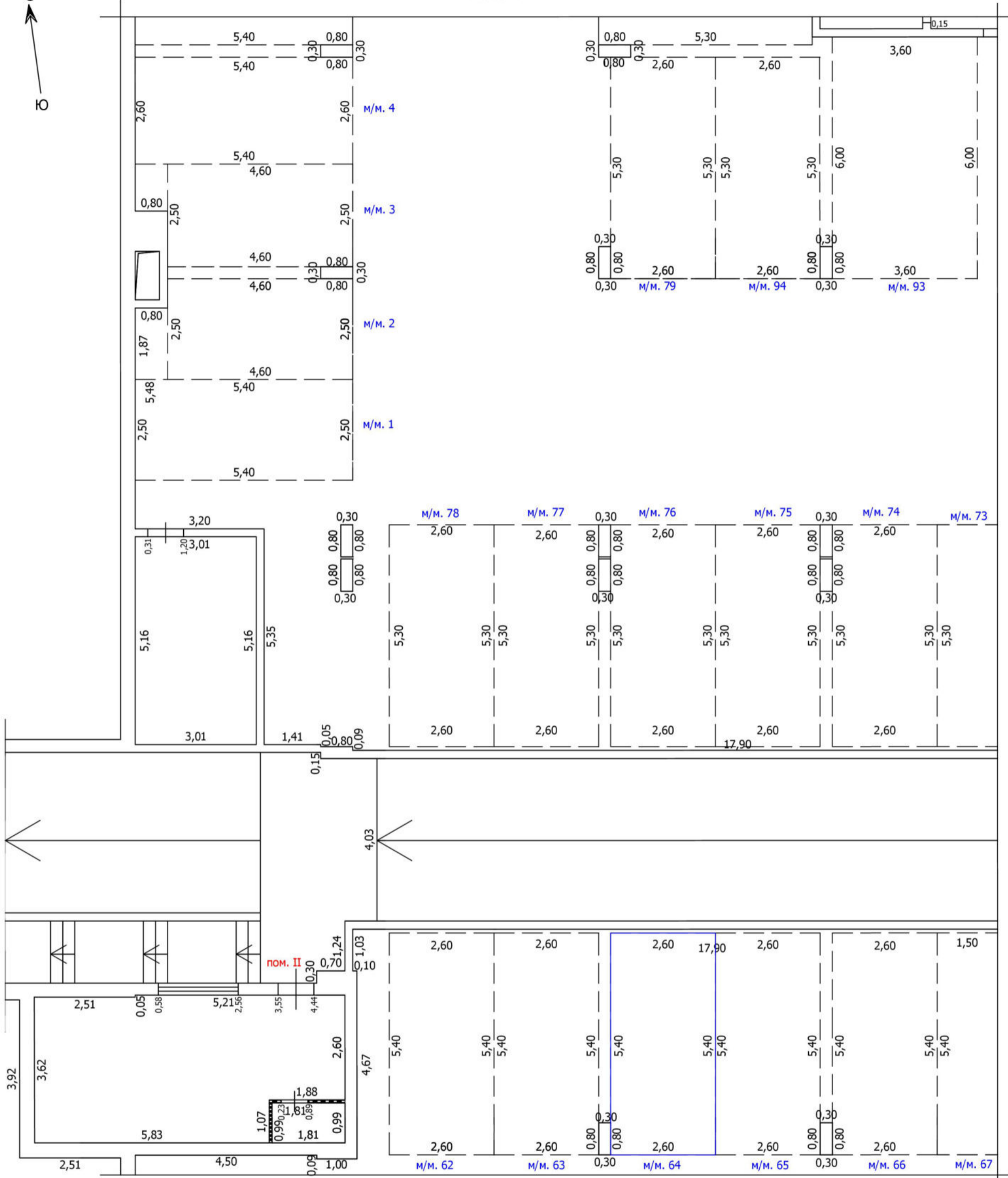
Схема расположения



ТЕХНИЧЕСКИЙ ПЛАН МАШИНО-МЕСТА

План части этажа

-1 этаж



Условные обозначения

- | | | | | |
|--|--|--|-------------------------------------|--------------------|
| | Часть границы вновь образованного помещения | | кв. 63 | Номер помещения |
| | Часть границы вновь образованного машино-места | | Лестница | |
| | Часть границы машино-места | | м/м. 7 | Номер машино-места |
| | Стена с окном | | Колонна | |
| | Стена с окном и дверью | | Лифт | |
| | Перегорodka | | Сантехнический/вентиляционный короб | |
| | 1,72 | | Рампа | |
| | Линейный размер | | | |

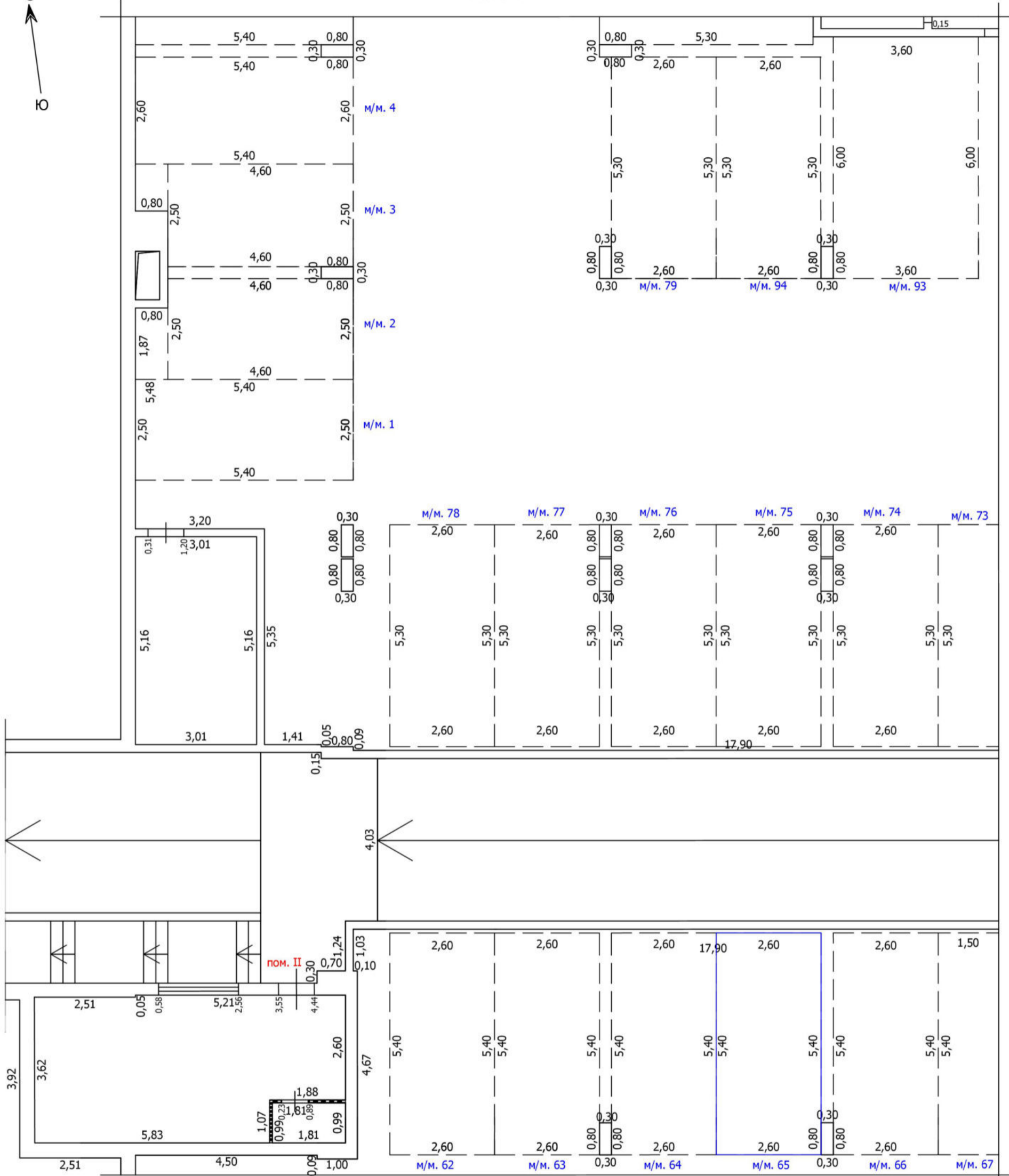
Масштаб: 1:100



ТЕХНИЧЕСКИЙ ПЛАН МАШИНО-МЕСТА

План части этажа

-1 этаж



Условные обозначения

- | | | | | |
|--|--|--|-------------------------------------|--------------------|
| | Часть границы вновь образованного помещения | | кв. 63 | Номер помещения |
| | Часть границы вновь образованного машино-места | | Лестница | |
| | Часть границы машино-места | | м/м. 7 | Номер машино-места |
| | Стена с окном | | Колонна | |
| | Стена с окном и дверью | | Лифт | |
| | Перегородка | | Сантехнический/вентиляционный короб | |
| | 1,72 | | Рампа | |
| | Линейный размер | | | |

Масштаб: 1:100

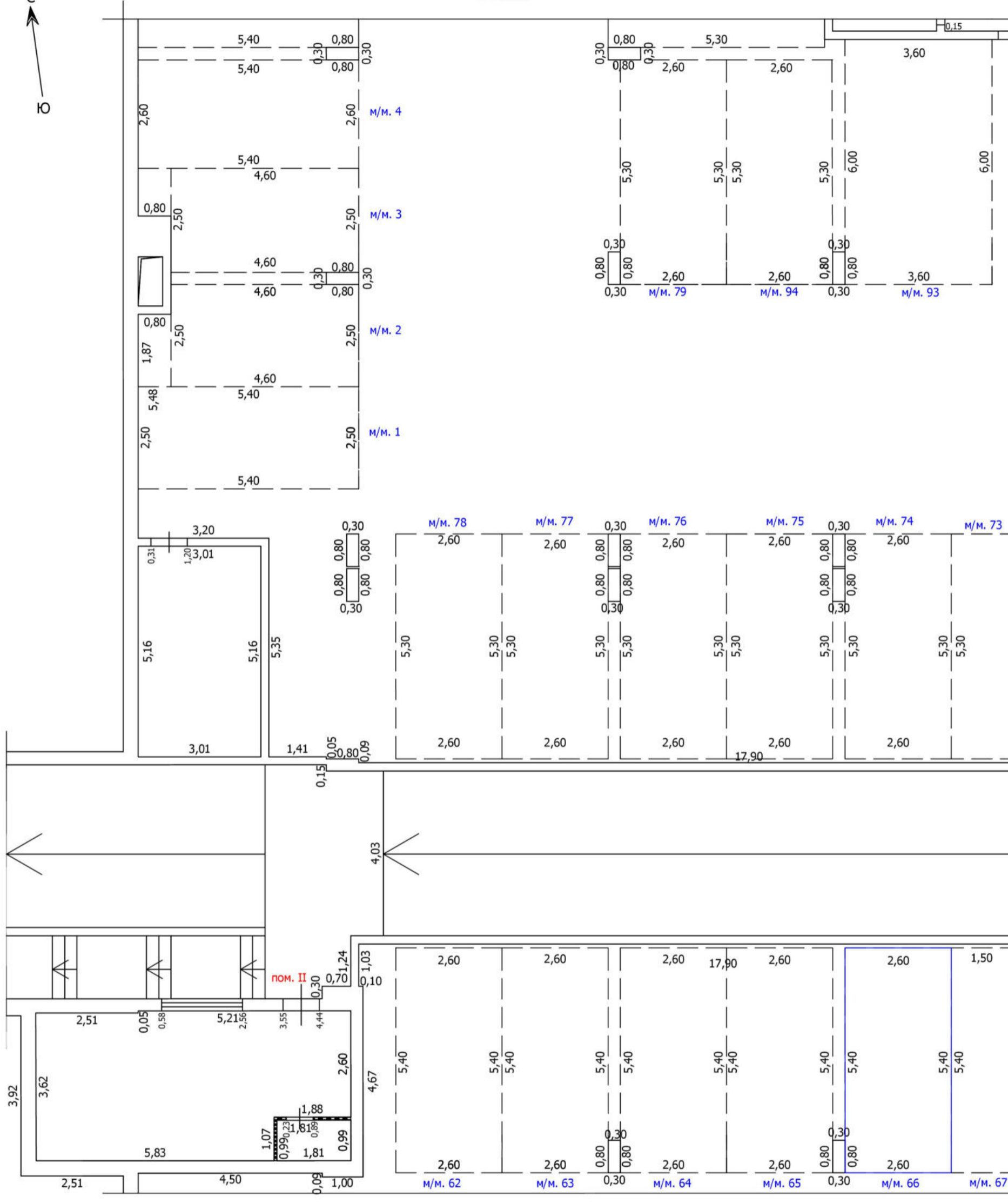
Схема расположения



ТЕХНИЧЕСКИЙ ПЛАН МАШИНО-МЕСТА

План части этажа

-1 этаж



Условные обозначения

- | | | | | |
|--|--|--|-------------------------------------|-------------------------------------|
| | Часть границы вновь образованного помещения | | кв. 63 | Номер помещения |
| | Часть границы вновь образованного машино-места | | Лестница | Лестница |
| | Часть границы машино-места | | м/м. 7 | Номер машино-места |
| | Стена с окном | | Колонна | Колонна |
| | Стена с окном и дверью | | Лифт | Лифт |
| | Перегорodka | | Сантехнический/вентиляционный короб | Сантехнический/вентиляционный короб |
| | 1,72 | | Рампа | Рампа |
| | Линейный размер | | | |

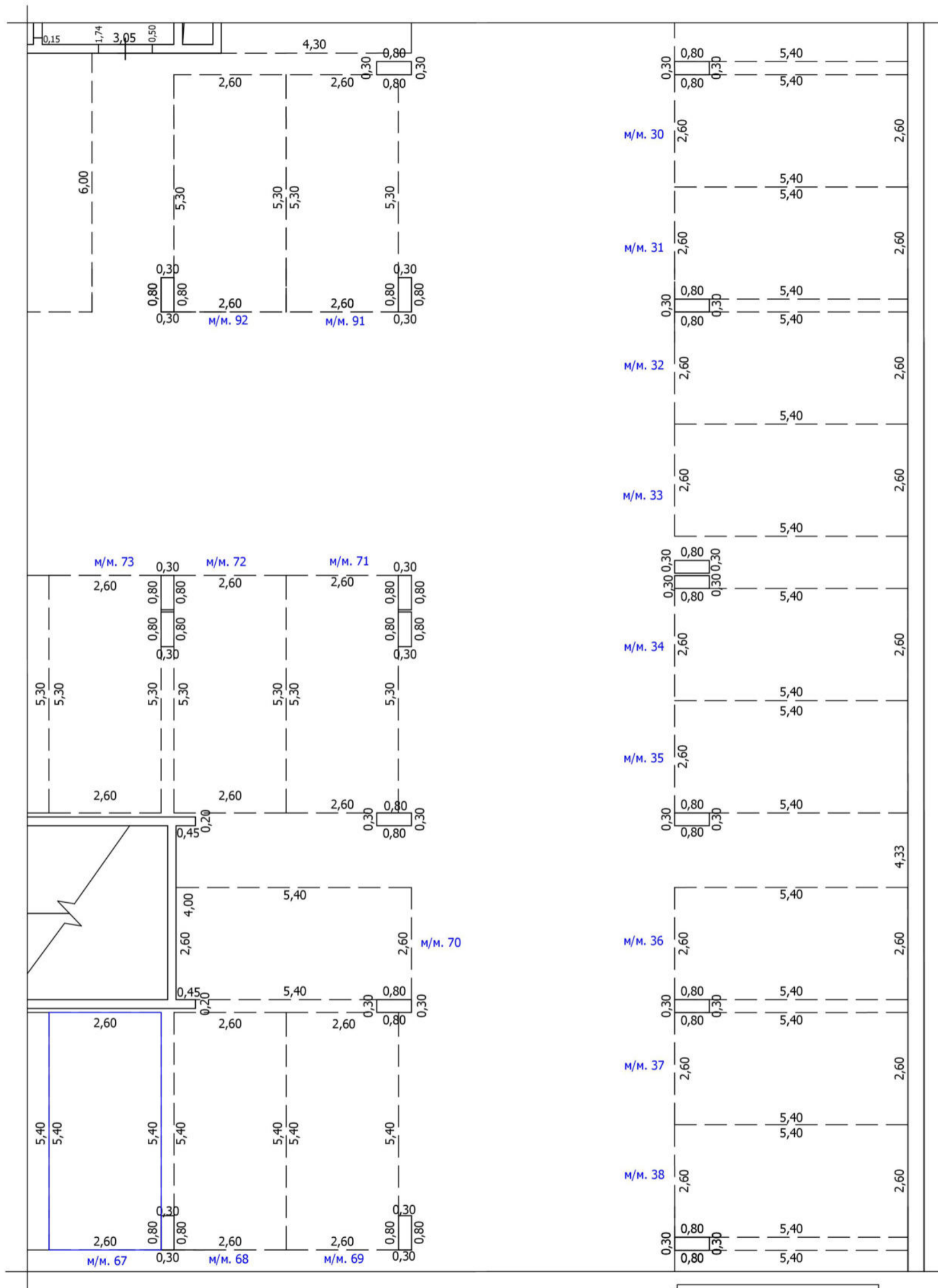
Масштаб: 1:100



ТЕХНИЧЕСКИЙ ПЛАН МАШИНО-МЕСТА

План части этажа

-1 этаж



Условные обозначения

- | | | | |
|--|--|--|-------------------------------------|
| | Часть границы вновь образованного помещения | | кв.63
Номер помещения |
| | Часть границы вновь образованного машино-места | | Лестница |
| | Часть границы машино-места | | м/м. 7
Номер машино-места |
| | Стена с окном | | Колонна |
| | Стена с окном и дверью | | Лифт |
| | Перегорodka | | Сантехнический/вентиляционный короб |
| | 1,72
Линейный размер | | Рампа |

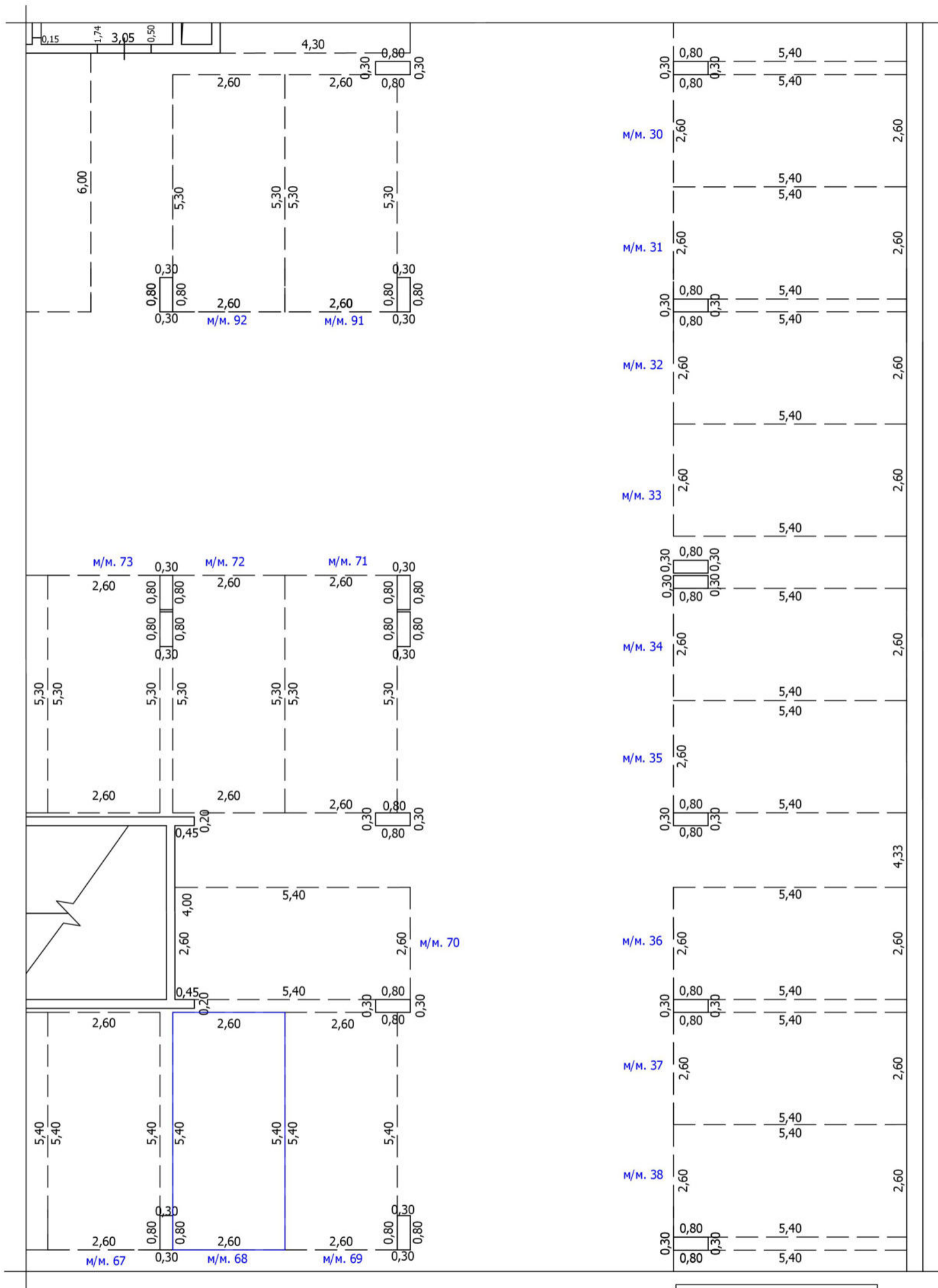
Масштаб: 1:100



ТЕХНИЧЕСКИЙ ПЛАН МАШИНО-МЕСТА

План части этажа

-1 этаж



Условные обозначения

- | | | | | |
|--|--|--|-------------------------------------|-------------------------------------|
| | Часть границы вновь образованного помещения | | кв.63 | Номер помещения |
| | Часть границы вновь образованного машино-места | | Лестница | Лестница |
| | Часть границы машино-места | | м/м. 7 | Номер машино-места |
| | Стена с окном | | Колонна | Колонна |
| | Стена с окном и дверью | | Лифт | Лифт |
| | Перегородка | | Сантехнический/вентиляционный короб | Сантехнический/вентиляционный короб |
| | 1,72 | | Рампа | Рампа |
| | Линейный размер | | | |

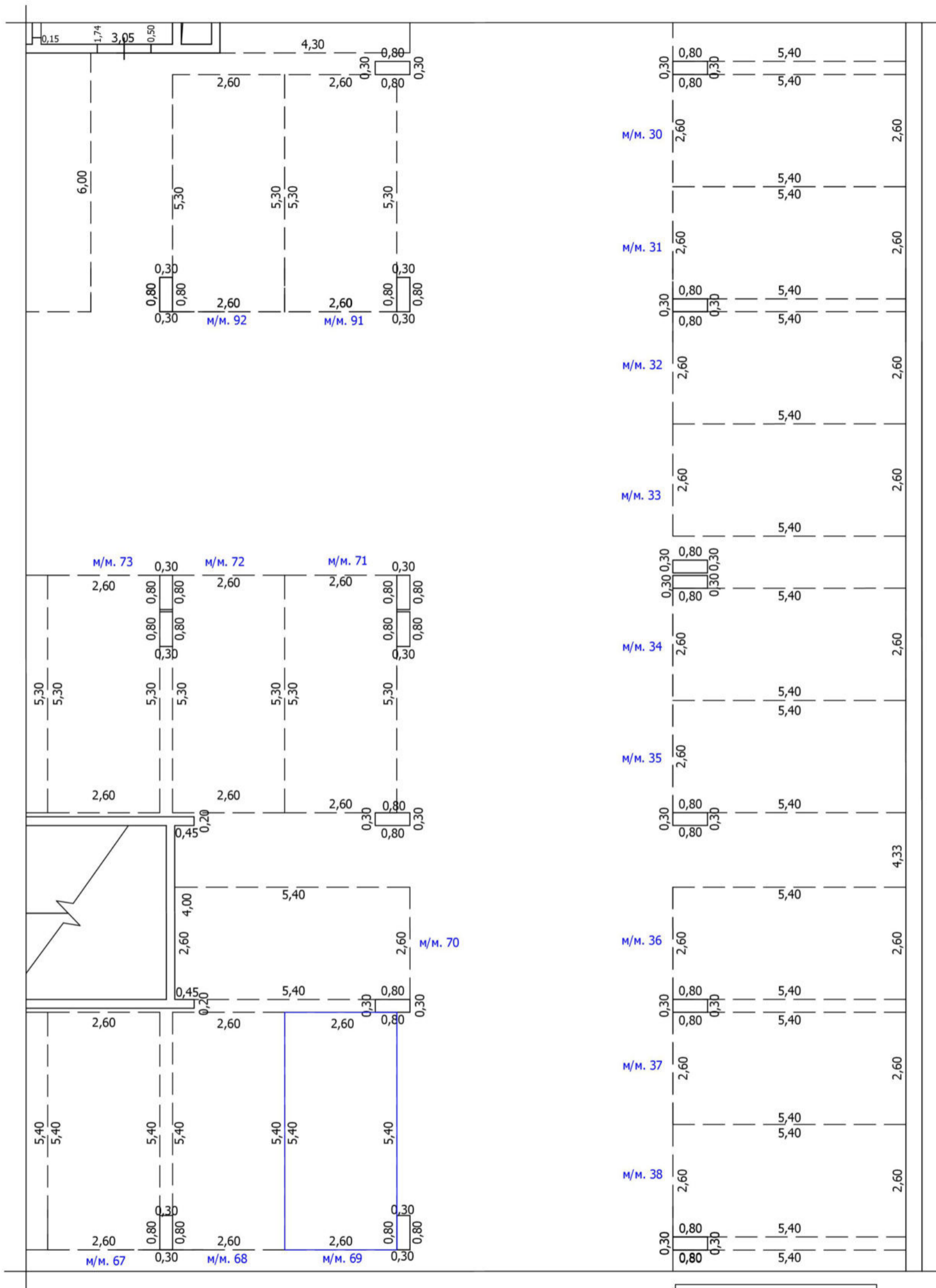
Масштаб: 1:100



ТЕХНИЧЕСКИЙ ПЛАН МАШИНО-МЕСТА

План части этажа

-1 этаж



Условные обозначения

- | | | | |
|--|--|--|-------------------------------------|
| | Часть границы вновь образованного помещения | | Номер помещения |
| | Часть границы вновь образованного машино-места | | Лестница |
| | Часть границы машино-места | | Номер машино-места |
| | Стена с окном | | Колонна |
| | Стена с окном и дверью | | Лифт |
| | Перегородка | | Сантехнический/вентиляционный короб |
| | Линейный размер | | Рампа |

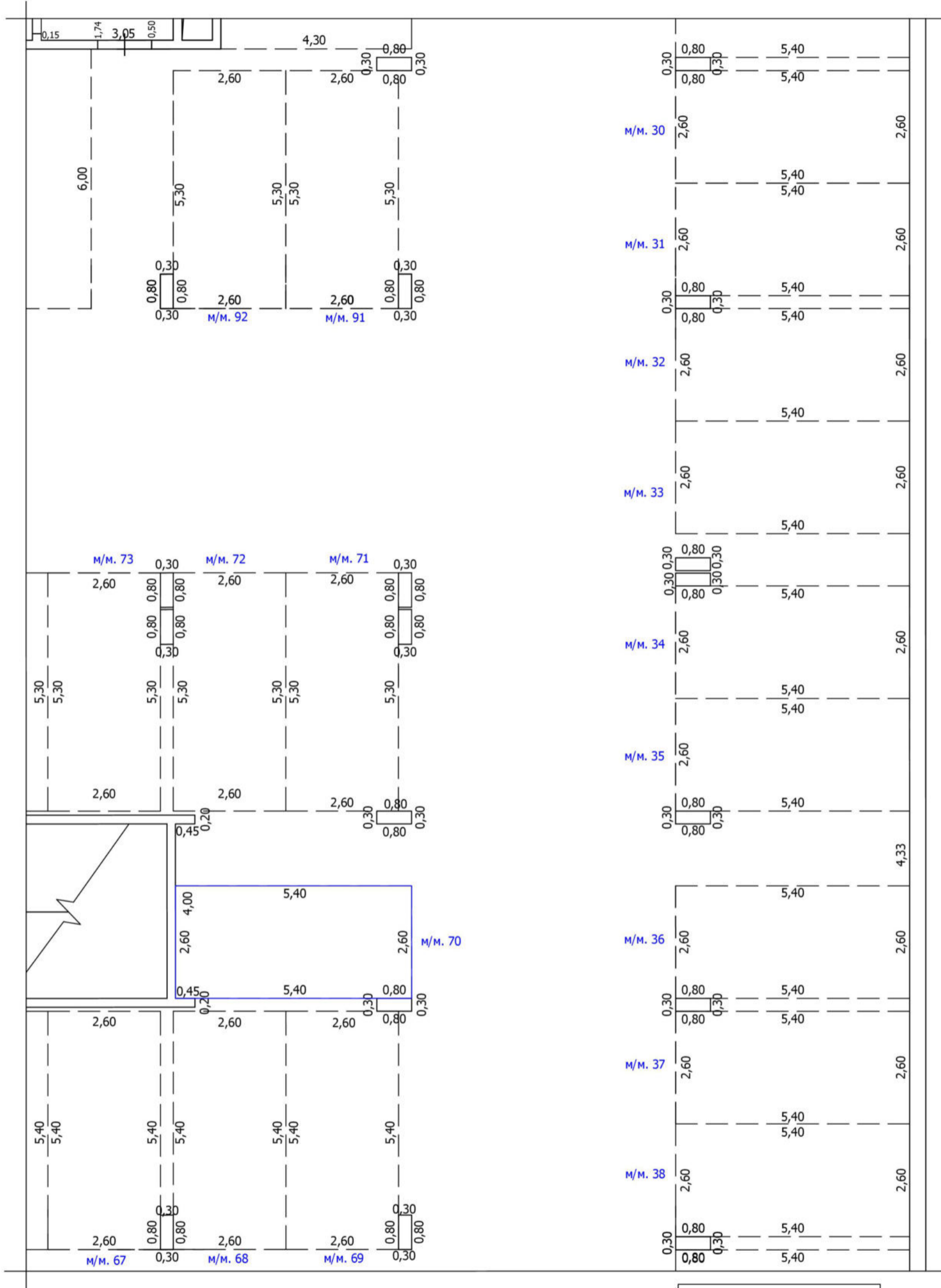
Масштаб: 1:100



ТЕХНИЧЕСКИЙ ПЛАН МАШИНО-МЕСТА

План части этажа

-1 этаж

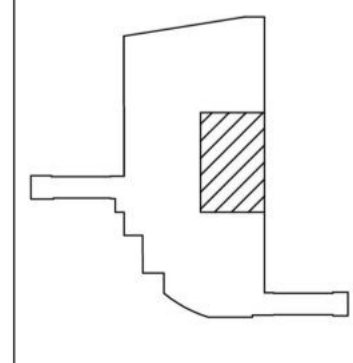


Условные обозначения

- | | | | |
|--|--|--|-------------------------------------|
| | Часть границы вновь образованного помещения | | Номер помещения |
| | Часть границы вновь образованного машино-места | | Лестница |
| | Часть границы машино-места | | Номер машино-места |
| | Стена с окном | | Колонна |
| | Стена с окном и дверью | | Лифт |
| | Перегородка | | Сантехнический/вентиляционный короб |
| | 1,72
Линейный размер | | Рампа |

Масштаб: 1:100

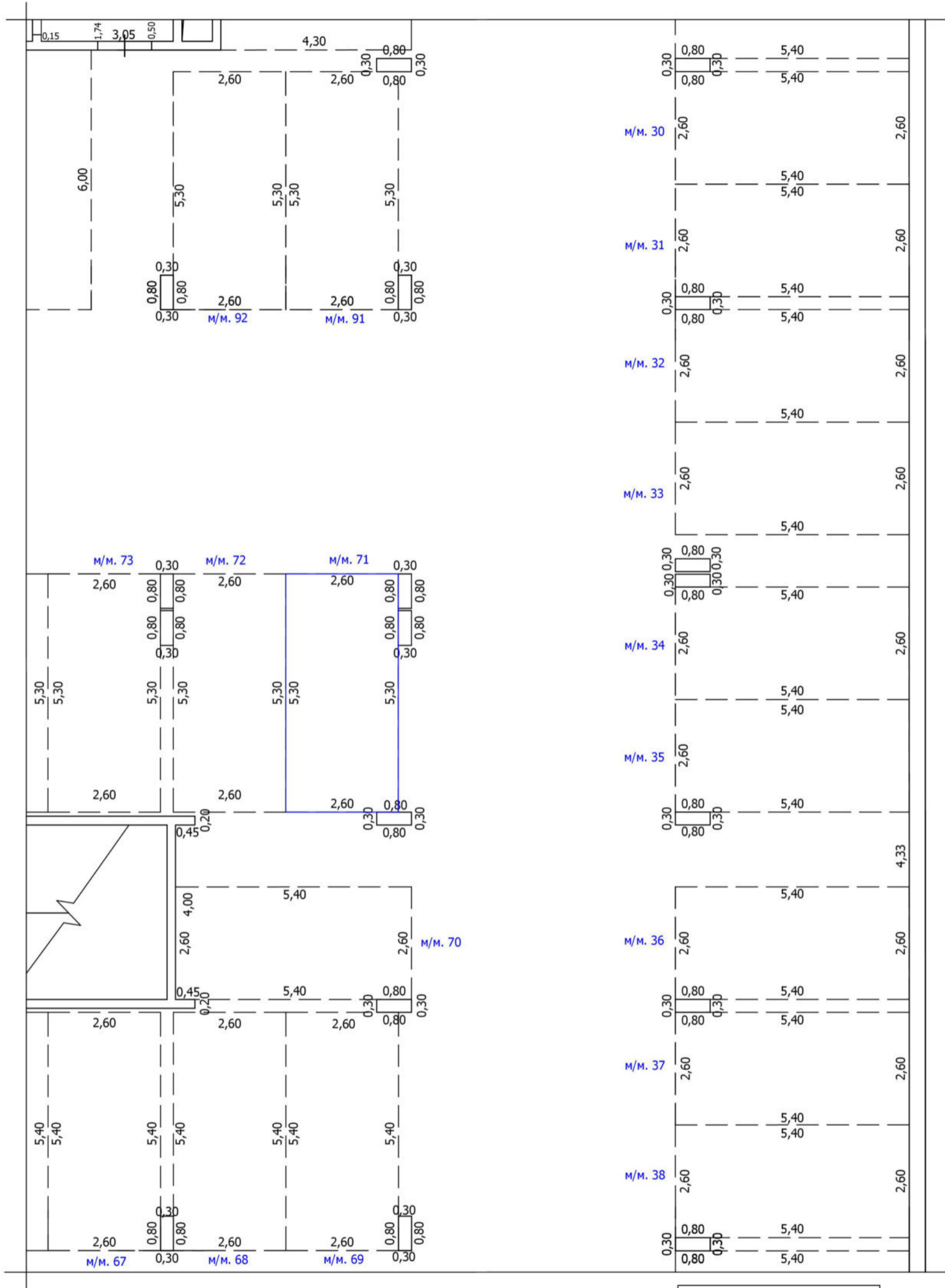
Схема расположения



ТЕХНИЧЕСКИЙ ПЛАН МАШИНО-МЕСТА

План части этажа

-1 этаж



Условные обозначения

- | | | | |
|--|--|--|-------------------------------------|
| | Часть границы вновь образованного помещения | | Номер помещения |
| | Часть границы вновь образованного машино-места | | Лестница |
| | Часть границы машино-места | | Номер машино-места |
| | Стена с окном | | Колонна |
| | Стена с окном и дверью | | Лифт |
| | Перегородка | | Сантехнический/вентиляционный короб |
| | 1,72
Линейный размер | | Рампа |

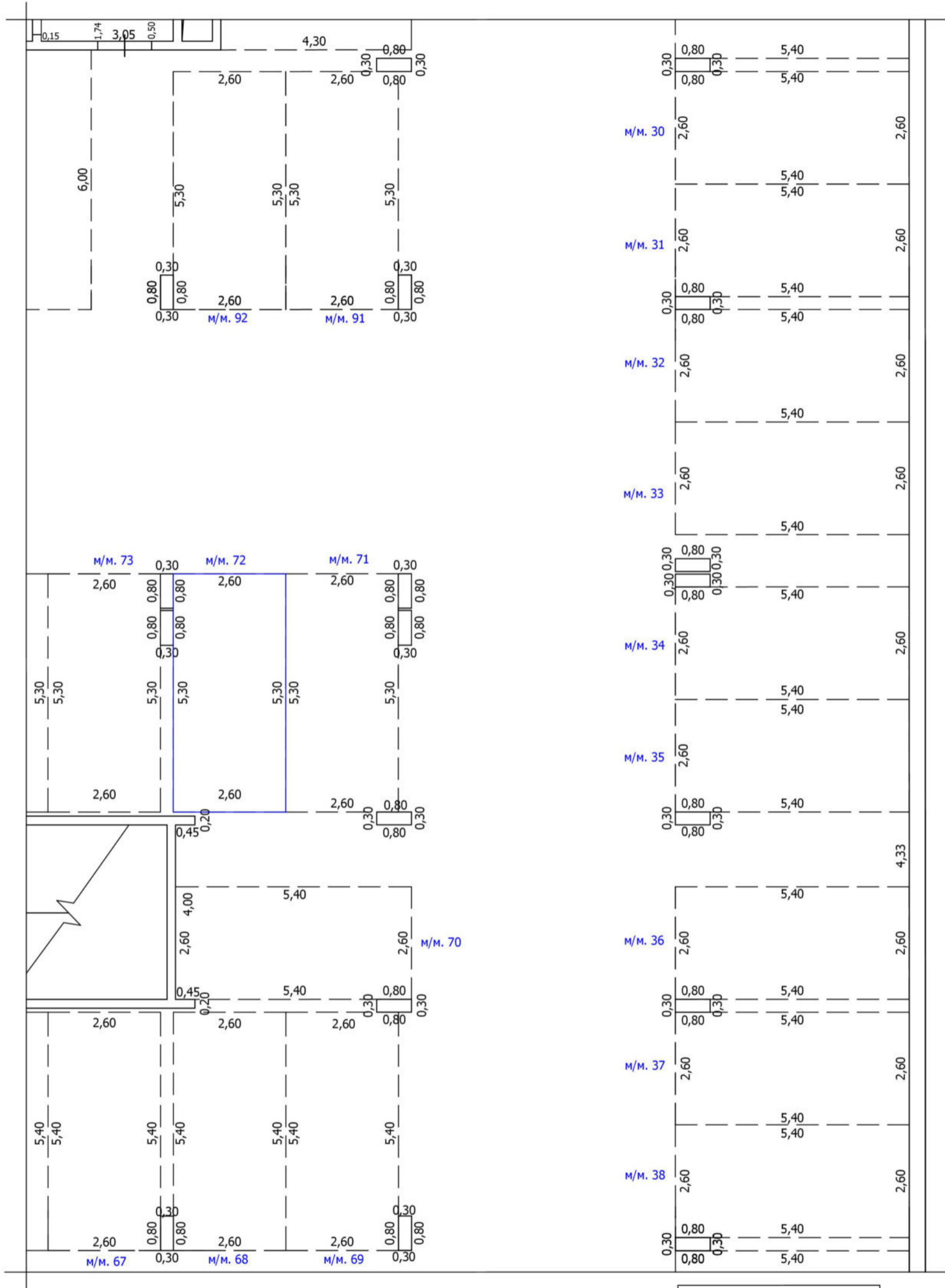
Масштаб: 1:100



ТЕХНИЧЕСКИЙ ПЛАН МАШИНО-МЕСТА

План части этажа

-1 этаж



Условные обозначения

- | | | | |
|--|--|--|-------------------------------------|
| | Часть границы вновь образованного помещения | | Номер помещения |
| | Часть границы вновь образованного машино-места | | Лестница |
| | Часть границы машино-места | | Номер машино-места |
| | Стена с окном | | Колонна |
| | Стена с окном и дверью | | Лифт |
| | Перегородка | | Сантехнический/вентиляционный короб |
| | 1,72
Линейный размер | | Рампа |

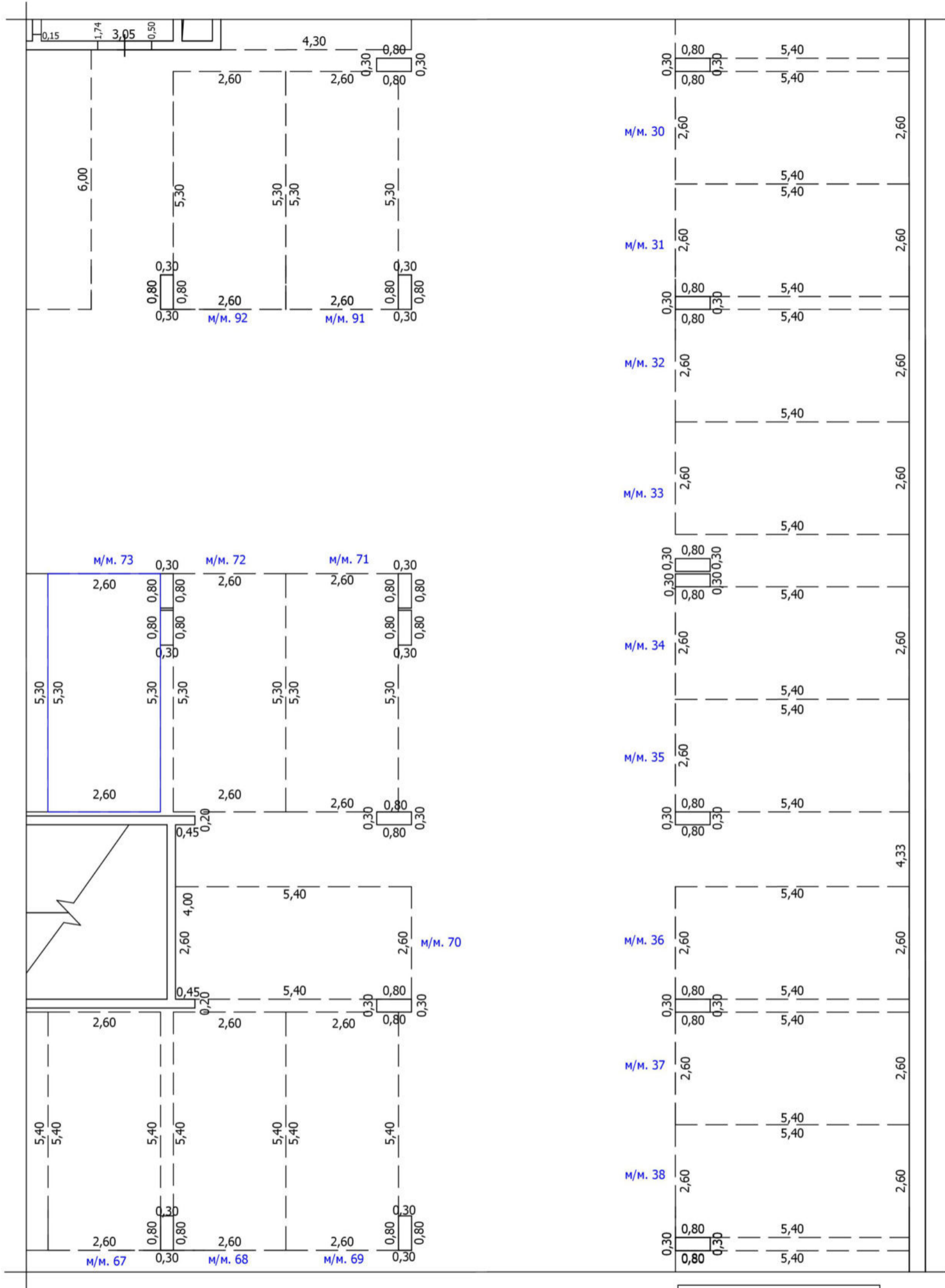
Масштаб: 1:100



ТЕХНИЧЕСКИЙ ПЛАН МАШИНО-МЕСТА

План части этажа

-1 этаж



Условные обозначения

- | | | | | |
|--|--|--|-------------------------------------|--------------------|
| | Часть границы вновь образованного помещения | | кв. 63 | Номер помещения |
| | Часть границы вновь образованного машино-места | | Лестница | |
| | Часть границы машино-места | | м/м. 7 | Номер машино-места |
| | Стена с окном | | Колонна | |
| | Стена с окном и дверью | | Лифт | |
| | Перегородка | | Сантехнический/вентиляционный короб | |
| | 1,72 | | Рампа | |
| | Линейный размер | | | |

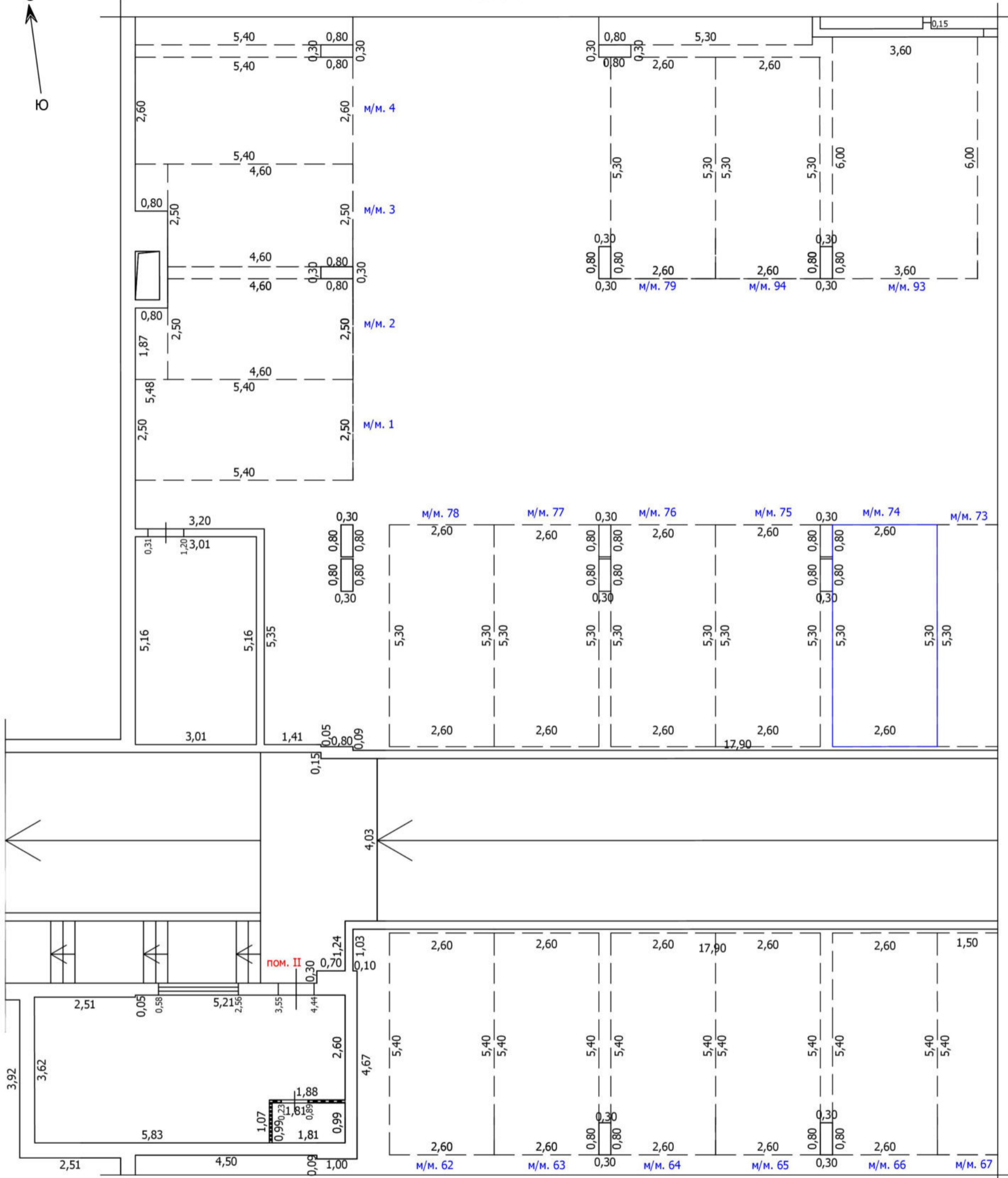
Масштаб: 1:100



ТЕХНИЧЕСКИЙ ПЛАН МАШИНО-МЕСТА

План части этажа

-1 этаж



Условные обозначения

- | | | | | |
|--|--|--|-------------------------------------|--------------------|
| | Часть границы вновь образованного помещения | | кв. 63 | Номер помещения |
| | Часть границы вновь образованного машино-места | | Лестница | |
| | Часть границы машино-места | | м/м. 7 | Номер машино-места |
| | Стена с окном | | Колонна | |
| | Стена с окном и дверью | | Лифт | |
| | Перегородка | | Сантехнический/вентиляционный короб | |
| | 1,72 | | Рампа | |
| | Линейный размер | | | |

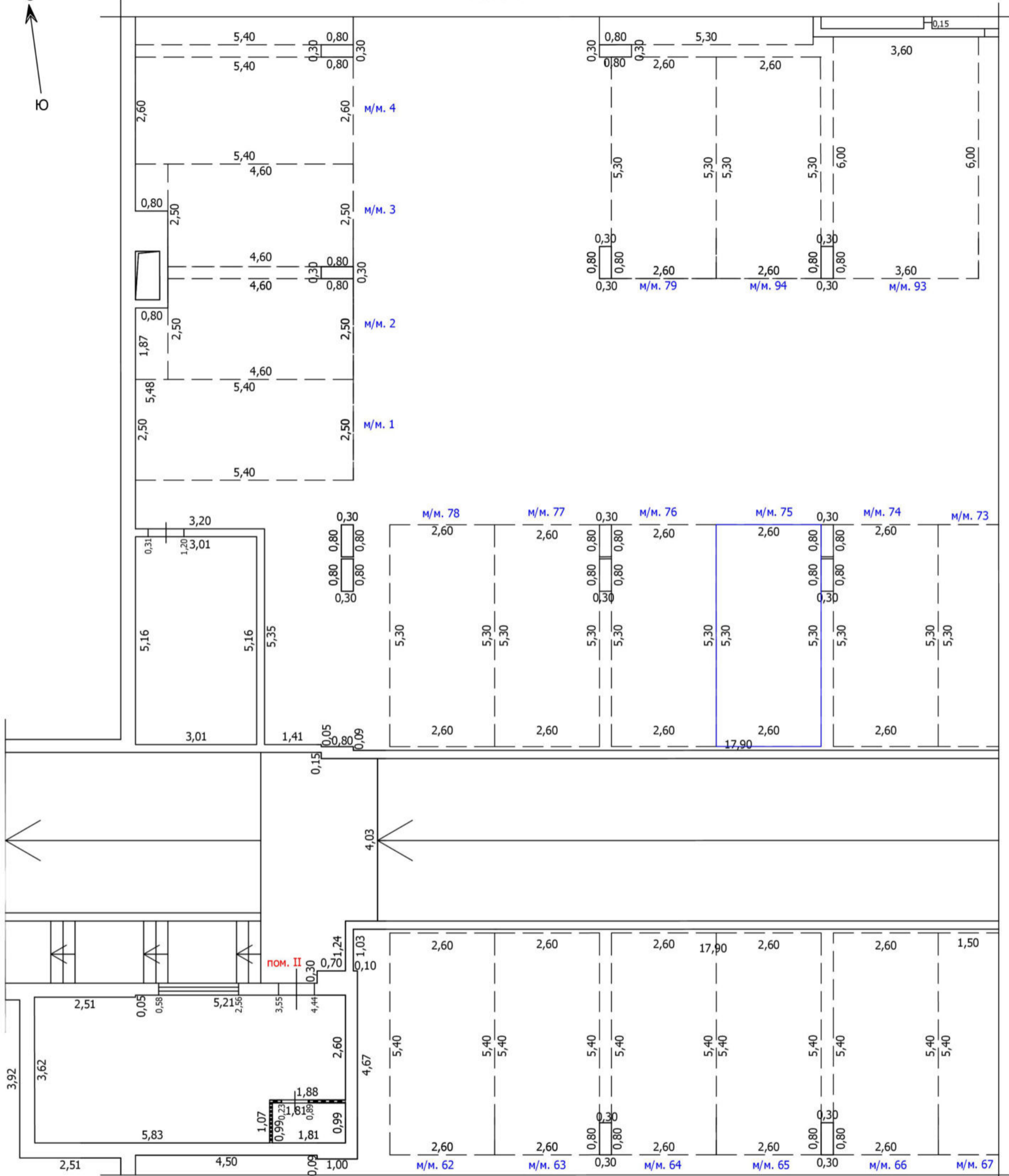
Масштаб: 1:100



ТЕХНИЧЕСКИЙ ПЛАН МАШИНО-МЕСТА

План части этажа

-1 этаж

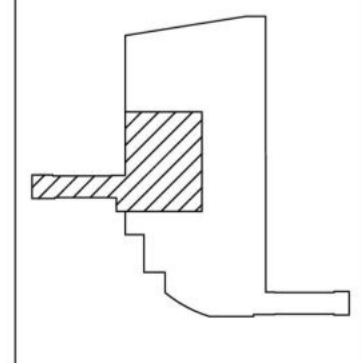


Условные обозначения

- | | | | | |
|--|--|--|-------------------------------------|--------------------|
| | Часть границы вновь образованного помещения | | кв. 63 | Номер помещения |
| | Часть границы вновь образованного машино-места | | Лестница | |
| | Часть границы машино-места | | м/м. 7 | Номер машино-места |
| | Стена с окном | | Колонна | |
| | Стена с окном и дверью | | Лифт | |
| | Перегородка | | Сантехнический/вентиляционный короб | |
| | 1,72 | | Рампа | |
| | Линейный размер | | | |

Масштаб: 1:100

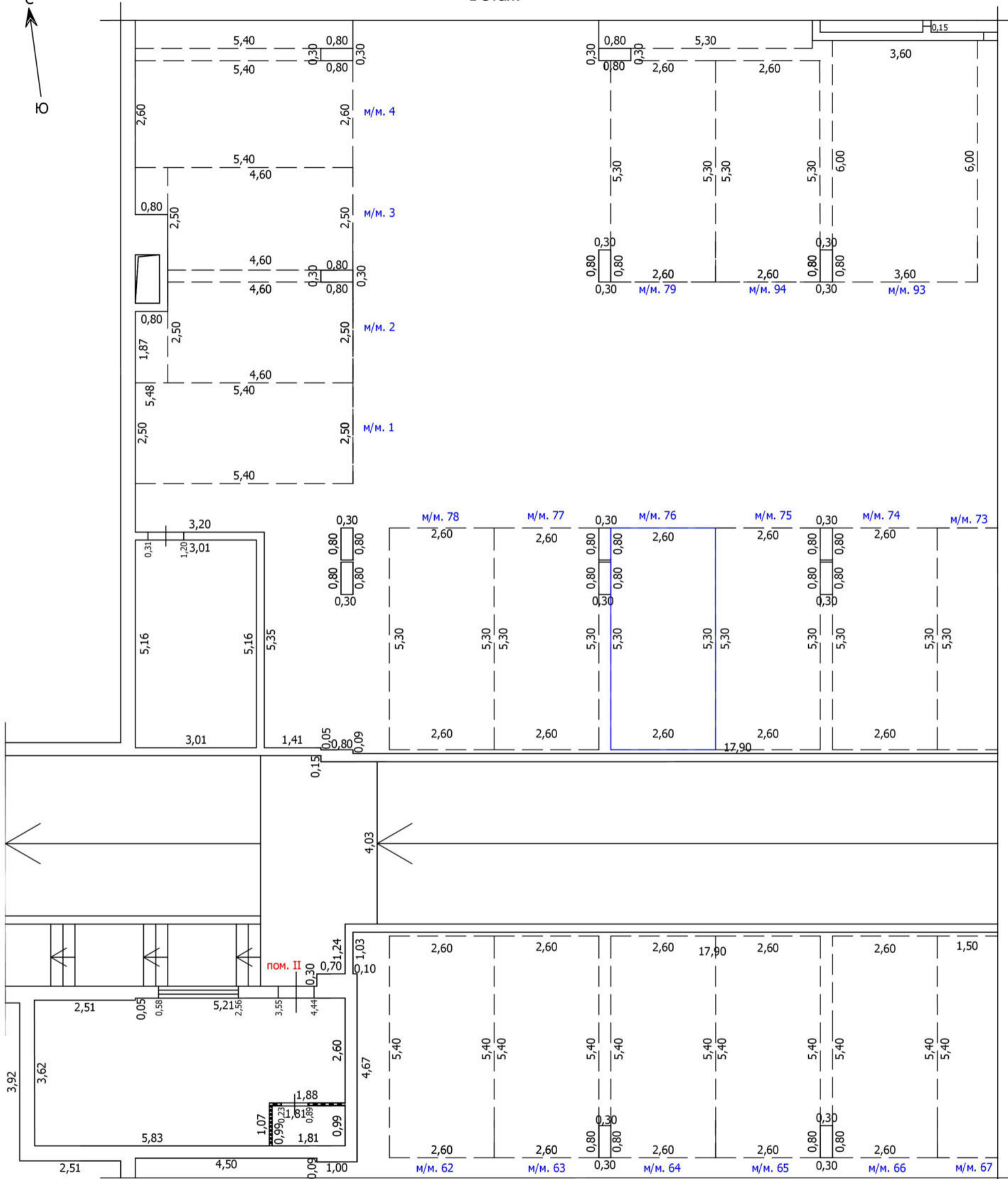
Схема расположения



ТЕХНИЧЕСКИЙ ПЛАН МАШИНО-МЕСТА

План части этажа

-1 этаж



Условные обозначения

- | | | | | |
|--|--|--|-------------------------------------|-------------------------------------|
| | Часть границы вновь образованного помещения | | кв. 63 | Номер помещения |
| | Часть границы вновь образованного машино-места | | лестница | Лестница |
| | Часть границы машино-места | | м/м. 7 | Номер машино-места |
| | Стена с окном | | колонна | Колонна |
| | Стена с окном и дверью | | лифт | Лифт |
| | Перегорodka | | сантехнический/вентиляционный короб | Сантехнический/вентиляционный короб |
| | 1,72 | | рампа | Рампа |
| | Линейный размер | | | |

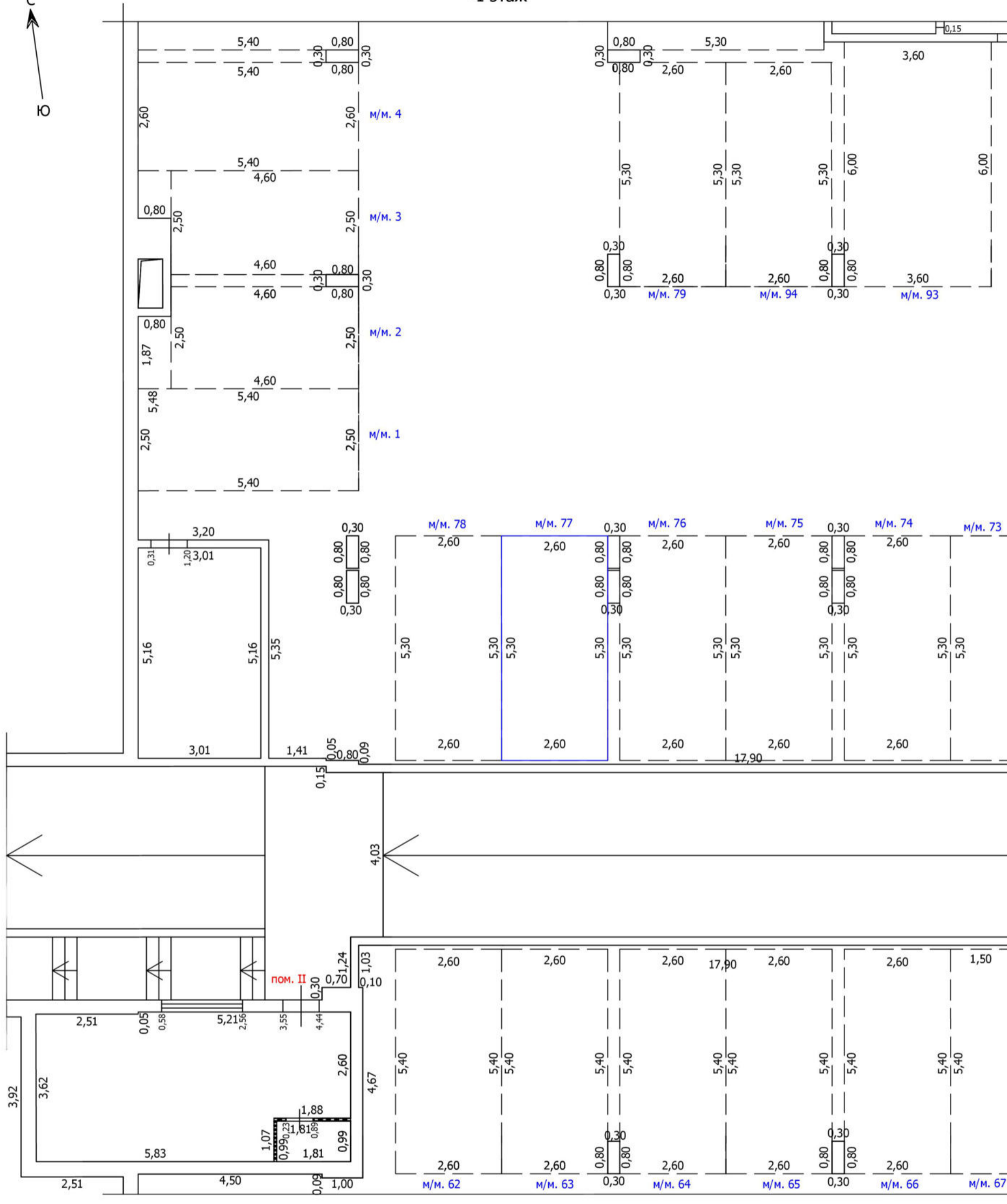
Масштаб: 1:100



ТЕХНИЧЕСКИЙ ПЛАН МАШИНО-МЕСТА

План части этажа

-1 этаж



Условные обозначения

- | | | | | |
|--|--|--|-------------------------------------|-------------------------------------|
| | Часть границы вновь образованного помещения | | кв. 63 | Номер помещения |
| | Часть границы вновь образованного машино-места | | лестница | Лестница |
| | Часть границы машино-места | | м/м. 7 | Номер машино-места |
| | Стена с окном | | колонна | Колонна |
| | Стена с окном и дверью | | лифт | Лифт |
| | Перегорodka | | сантехнический/вентиляционный короб | Сантехнический/вентиляционный короб |
| | 1,72 | | рампа | Рампа |
| | Линейный размер | | | |

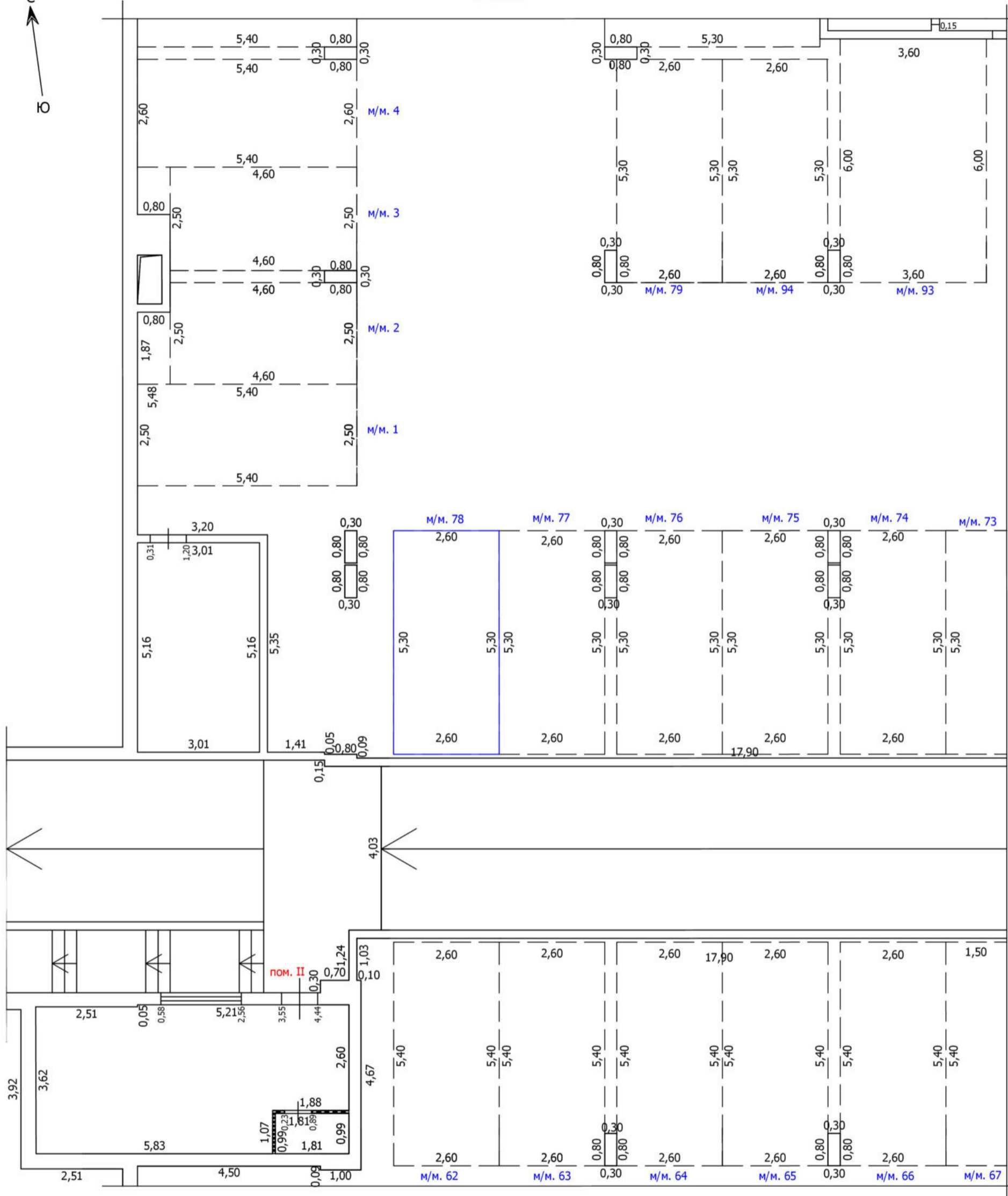
Масштаб: 1:100



ТЕХНИЧЕСКИЙ ПЛАН МАШИНО-МЕСТА

План части этажа

-1 этаж



Условные обозначения

- | | | | | |
|--|--|--|-------------------------------------|-------------------------------------|
| | Часть границы вновь образованного помещения | | кв. 63 | Номер помещения |
| | Часть границы вновь образованного машино-места | | Лестница | Лестница |
| | Часть границы машино-места | | м/м. 7 | Номер машино-места |
| | Стена с окном | | Колонна | Колонна |
| | Стена с окном и дверью | | Лифт | Лифт |
| | Перегорodka | | Сантехнический/вентиляционный короб | Сантехнический/вентиляционный короб |
| | 1,72 | | Рампа | Рампа |
| | Линейный размер | | | |

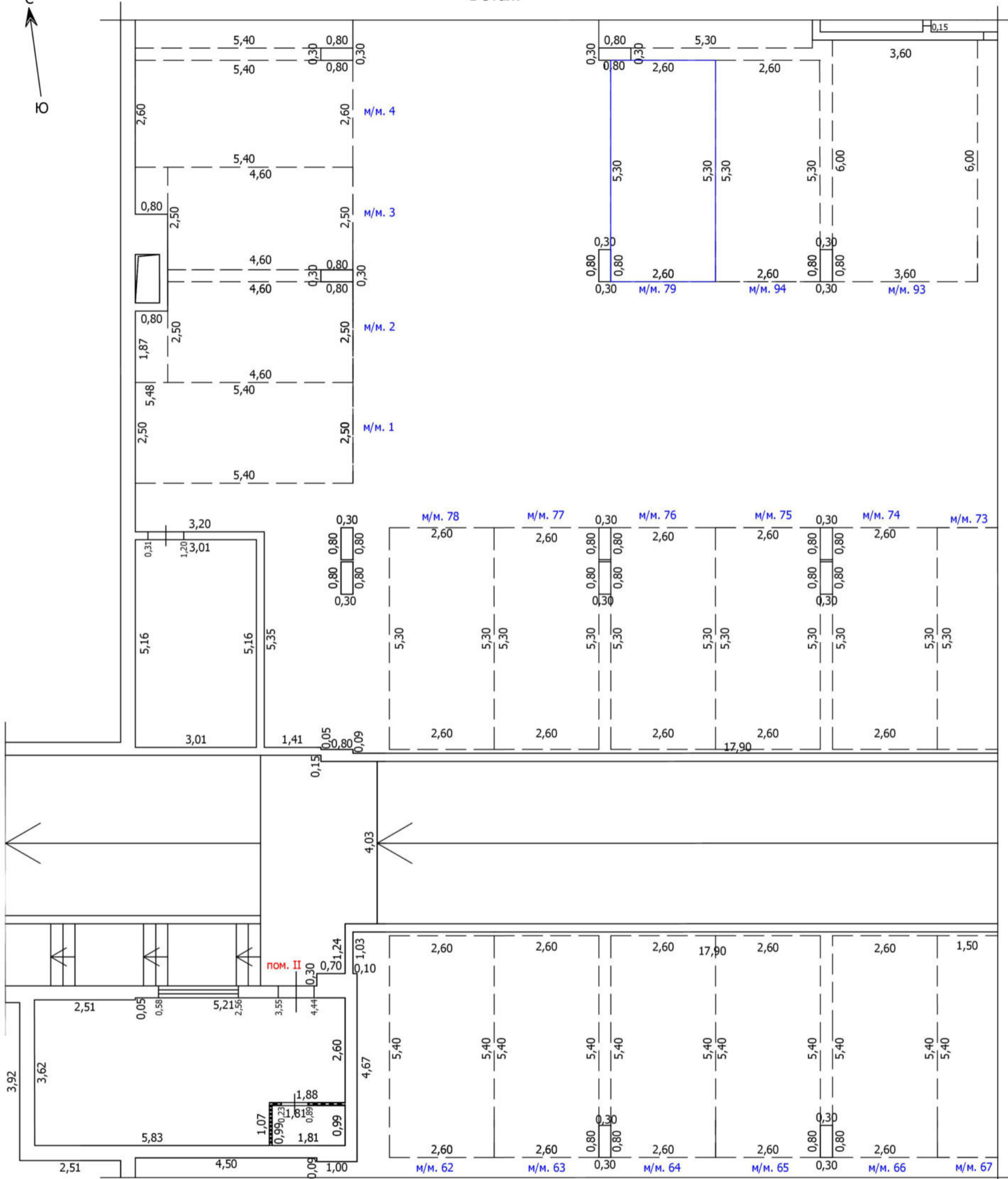
Масштаб: 1:100



ТЕХНИЧЕСКИЙ ПЛАН МАШИНО-МЕСТА

План части этажа

-1 этаж

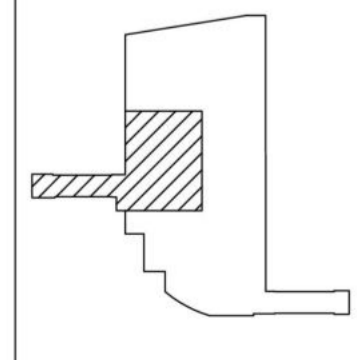


Условные обозначения

- | | | | | |
|--|--|--|-------------------------------------|-------------------------------------|
| | Часть границы вновь образованного помещения | | кв. 63 | Номер помещения |
| | Часть границы вновь образованного машино-места | | лестница | Лестница |
| | Часть границы машино-места | | м/м. 7 | Номер машино-места |
| | Стена с окном | | Колонна | Колонна |
| | Стена с окном и дверью | | Лифт | Лифт |
| | Перегорodka | | Сантехнический/вентиляционный короб | Сантехнический/вентиляционный короб |
| | 1,72 | | Рампа | Рампа |
| | Линейный размер | | | |

Масштаб: 1:100

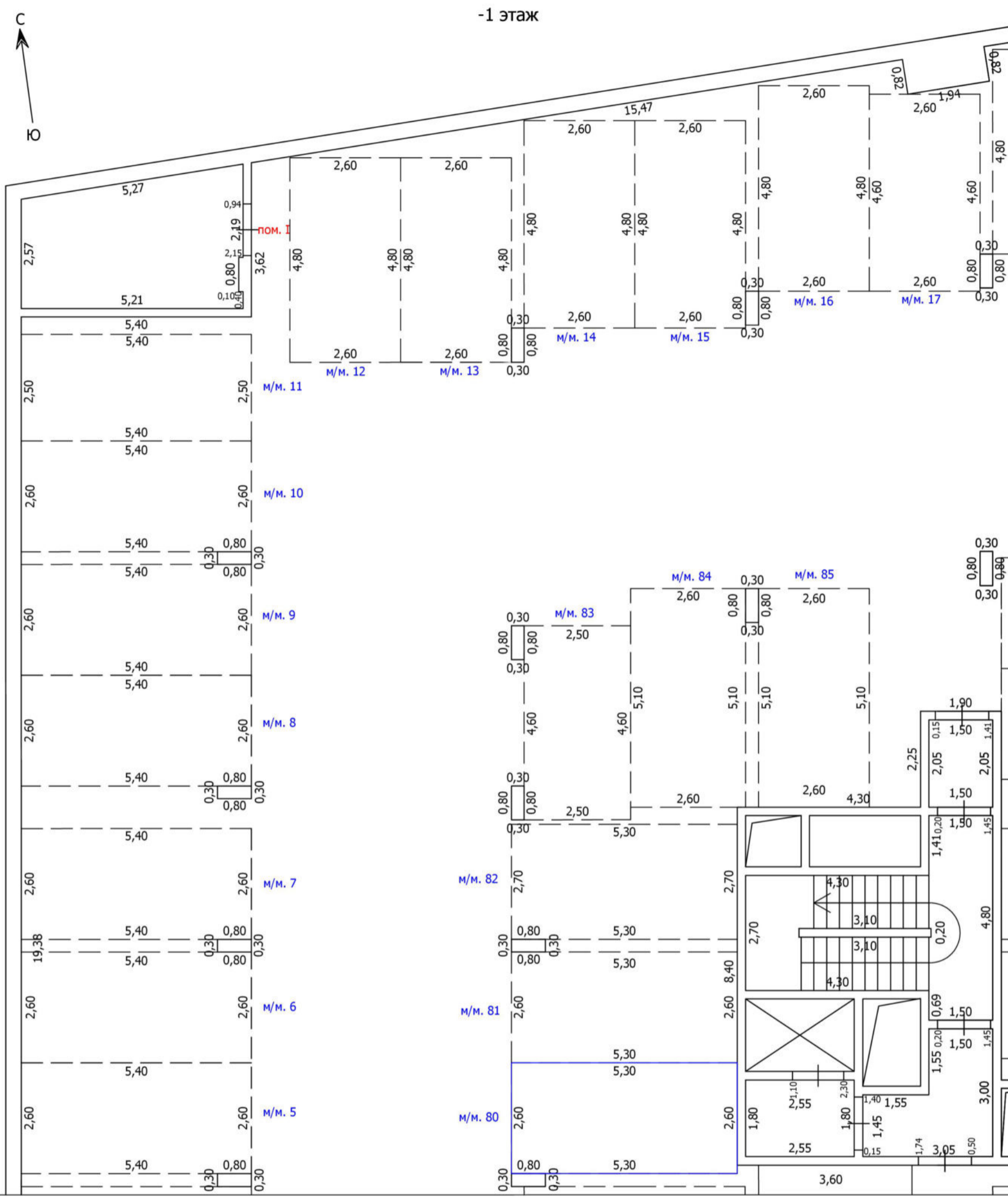
Схема расположения



ТЕХНИЧЕСКИЙ ПЛАН МАШИНО-МЕСТА

План части этажа

-1 этаж



Условные обозначения

- | | | | | |
|--|--|--|-------------------------------------|--------------------|
| | Часть границы вновь образованного помещения | | кв. 63 | Номер помещения |
| | Часть границы вновь образованного машино-места | | Лестница | |
| | Часть границы машино-места | | м/м. 7 | Номер машино-места |
| | Стена с окном | | Колонна | |
| | Стена с окном и дверью | | Лифт | |
| | Перегородка | | Сантехнический/вентиляционный короб | |
| | 1,72 | | Рампа | |
| | Линейный размер | | | |

Схема расположения

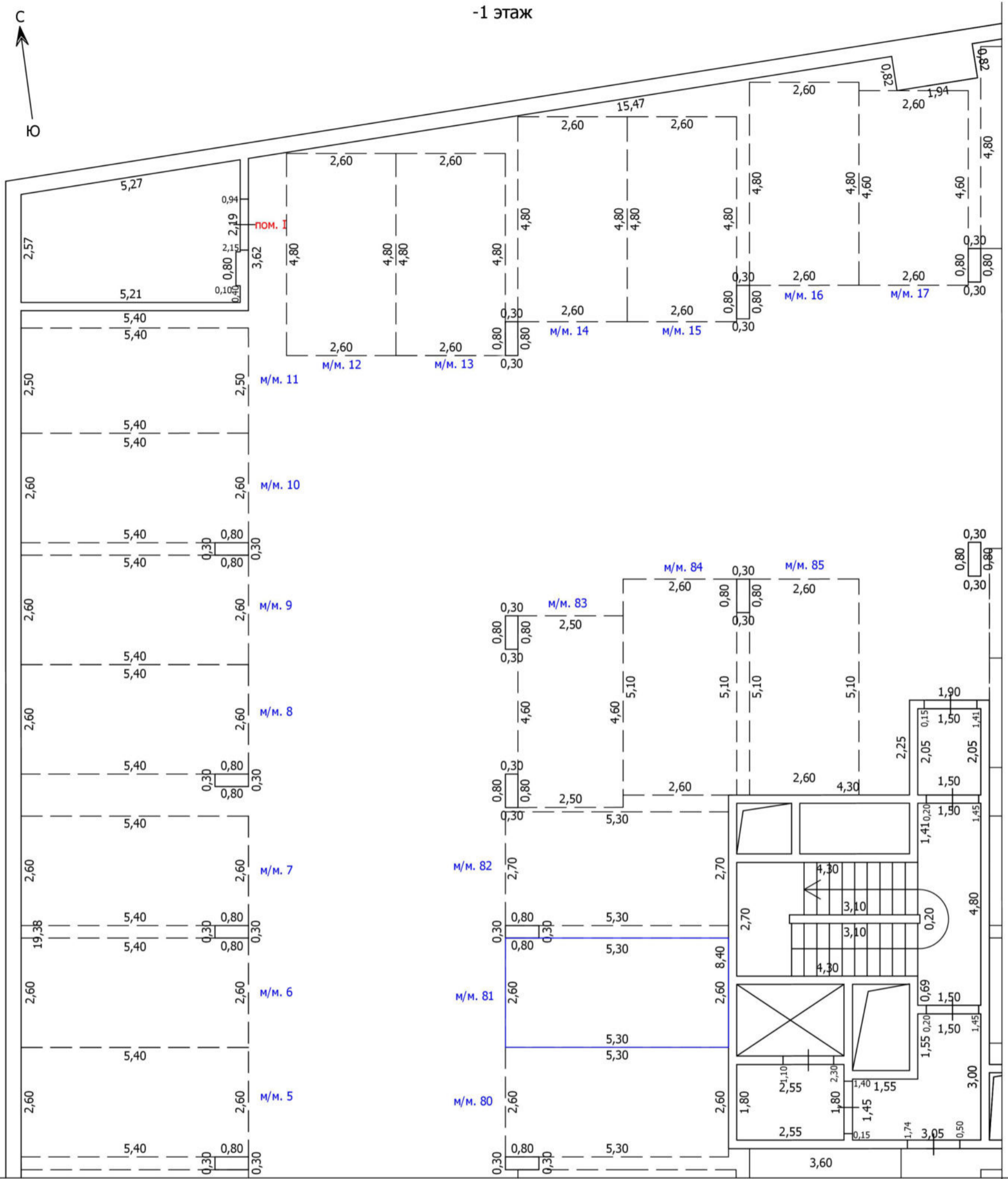


Масштаб: 1:100

ТЕХНИЧЕСКИЙ ПЛАН МАШИНО-МЕСТА

План части этажа

-1 этаж



Условные обозначения

- | | | | |
|--|--|--|-------------------------------------|
| | Часть границы вновь образованного помещения | | Номер помещения |
| | Часть границы вновь образованного машино-места | | Лестница |
| | Часть границы машино-места | | Номер машино-места |
| | Стена с окном | | Колонна |
| | Стена с окном и дверью | | Лифт |
| | Перегородка | | Сантехнический/вентиляционный короб |
| | 1,72
Линейный размер | | Рампа |

Схема расположения

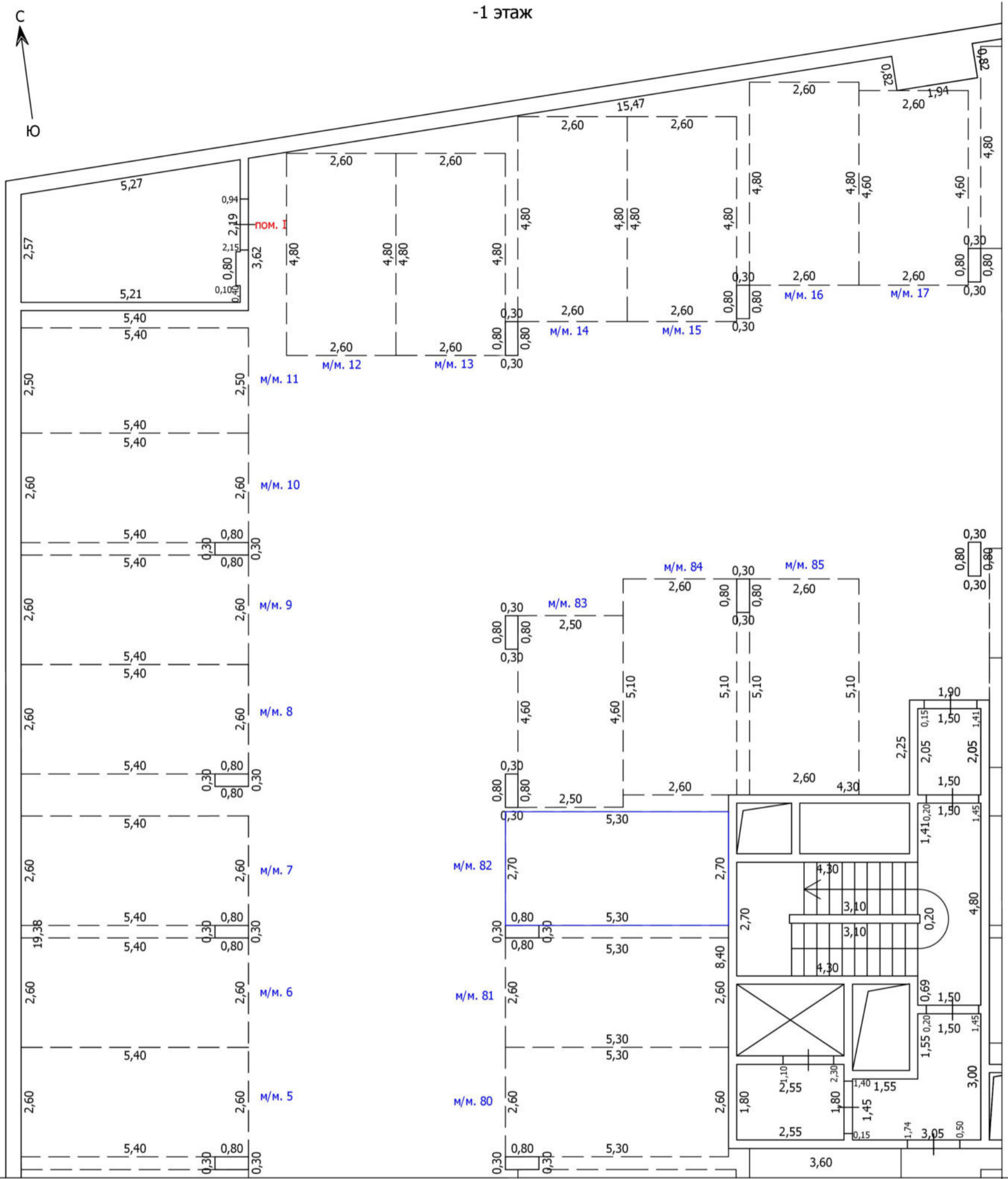


Масштаб: 1:100

ТЕХНИЧЕСКИЙ ПЛАН МАШИНО-МЕСТА

План части этажа

-1 этаж



Условные обозначения

- | | | | | |
|--|--|--|--------|-------------------------------------|
| | Часть границы вновь образованного помещения | | кв.63 | Номер помещения |
| | Часть границы вновь образованного машино-места | | | Лестница |
| | Часть границы машино-места | | м/м. 7 | Номер машино-места |
| | Стена с окном | | | Колонна |
| | Стена с окном и дверью | | | Лифт |
| | Перегородка | | | Сантехнический/вентиляционный короб |
| | 1,72 | | | Рампа |
| | Линейный размер | | | |

Схема расположения

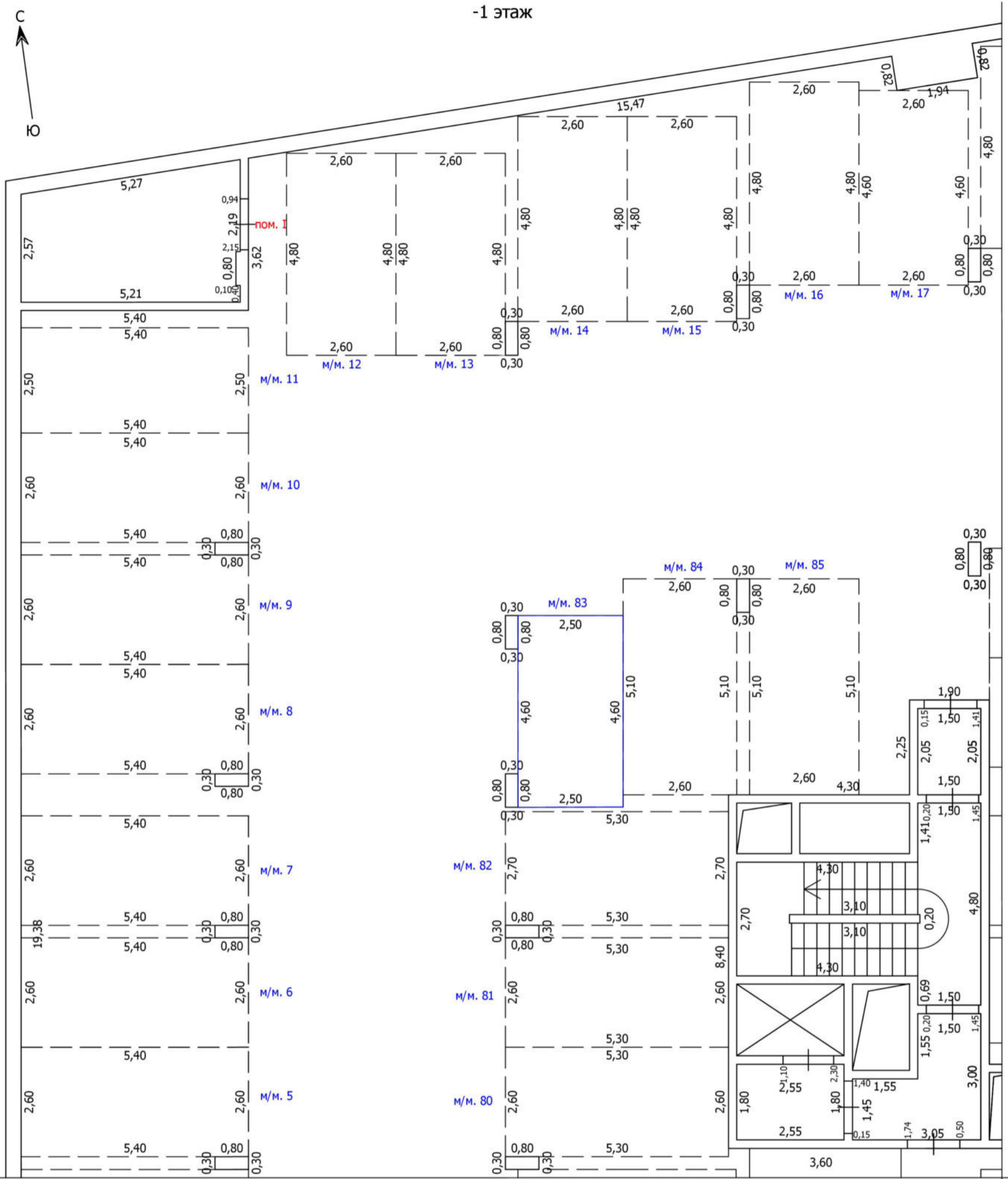


Масштаб: 1:100

ТЕХНИЧЕСКИЙ ПЛАН МАШИНО-МЕСТА

План части этажа

-1 этаж



Условные обозначения

- | | | | |
|--|--|--|-------------------------------------|
| | Часть границы вновь образованного помещения | | Номер помещения |
| | Часть границы вновь образованного машино-места | | Лестница |
| | Часть границы машино-места | | Номер машино-места |
| | Стена с окном | | Колонна |
| | Стена с окном и дверью | | Лифт |
| | Перегородка | | Сантехнический/вентиляционный короб |
| | 1,72
Линейный размер | | Рампа |

Схема расположения

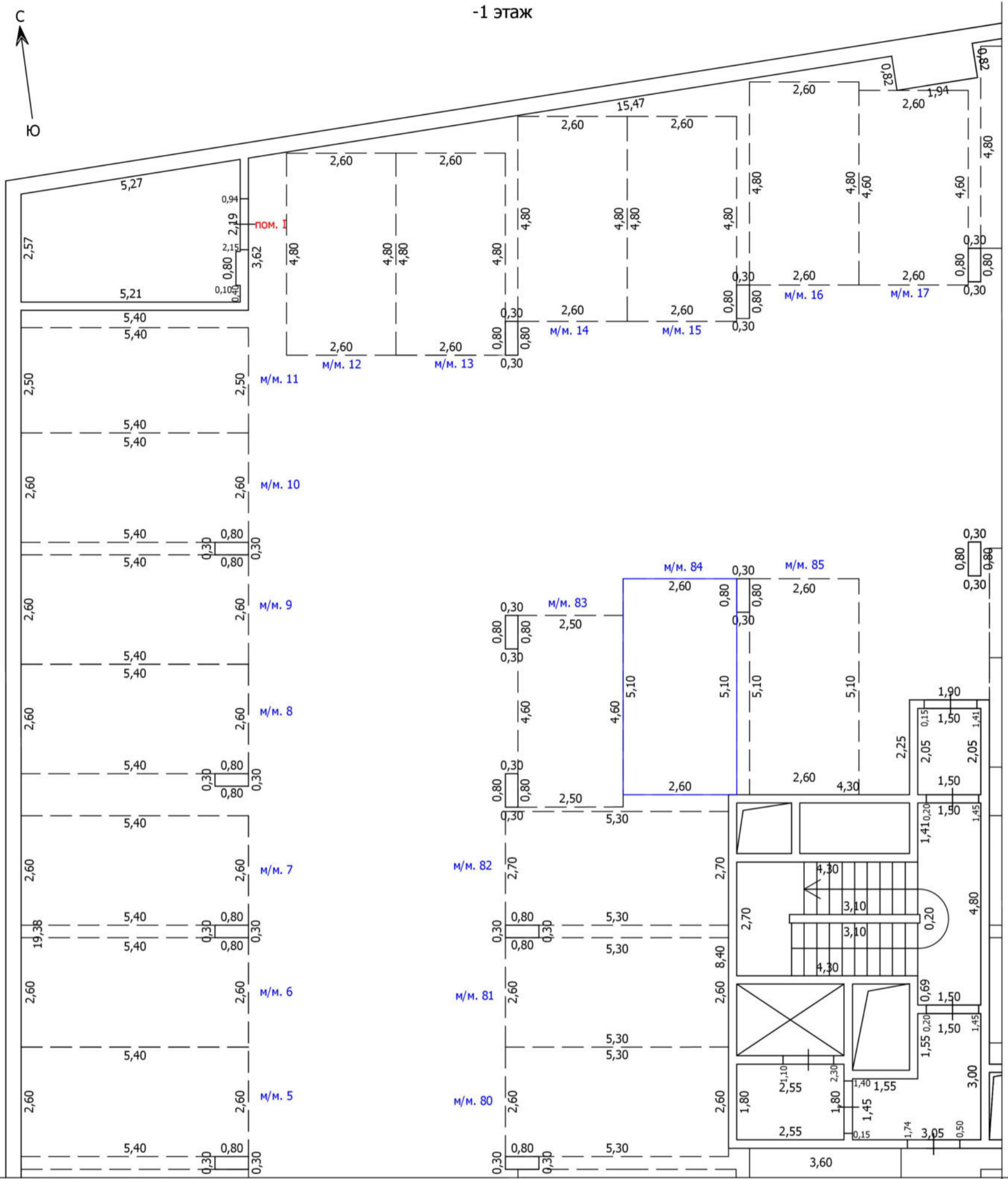


Масштаб: 1:100

ТЕХНИЧЕСКИЙ ПЛАН МАШИНО-МЕСТА

План части этажа

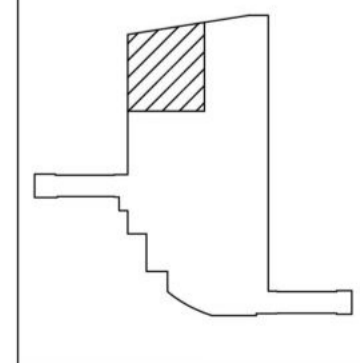
-1 этаж



Условные обозначения

- | | | | |
|--|--|--|-------------------------------------|
| | Часть границы вновь образованного помещения | | Номер помещения |
| | Часть границы вновь образованного машино-места | | Лестница |
| | Часть границы машино-места | | Номер машино-места |
| | Стена с окном | | Колонна |
| | Стена с окном и дверью | | Лифт |
| | Перегородка | | Сантехнический/вентиляционный короб |
| | 1,72
Линейный размер | | Рампа |

Схема расположения

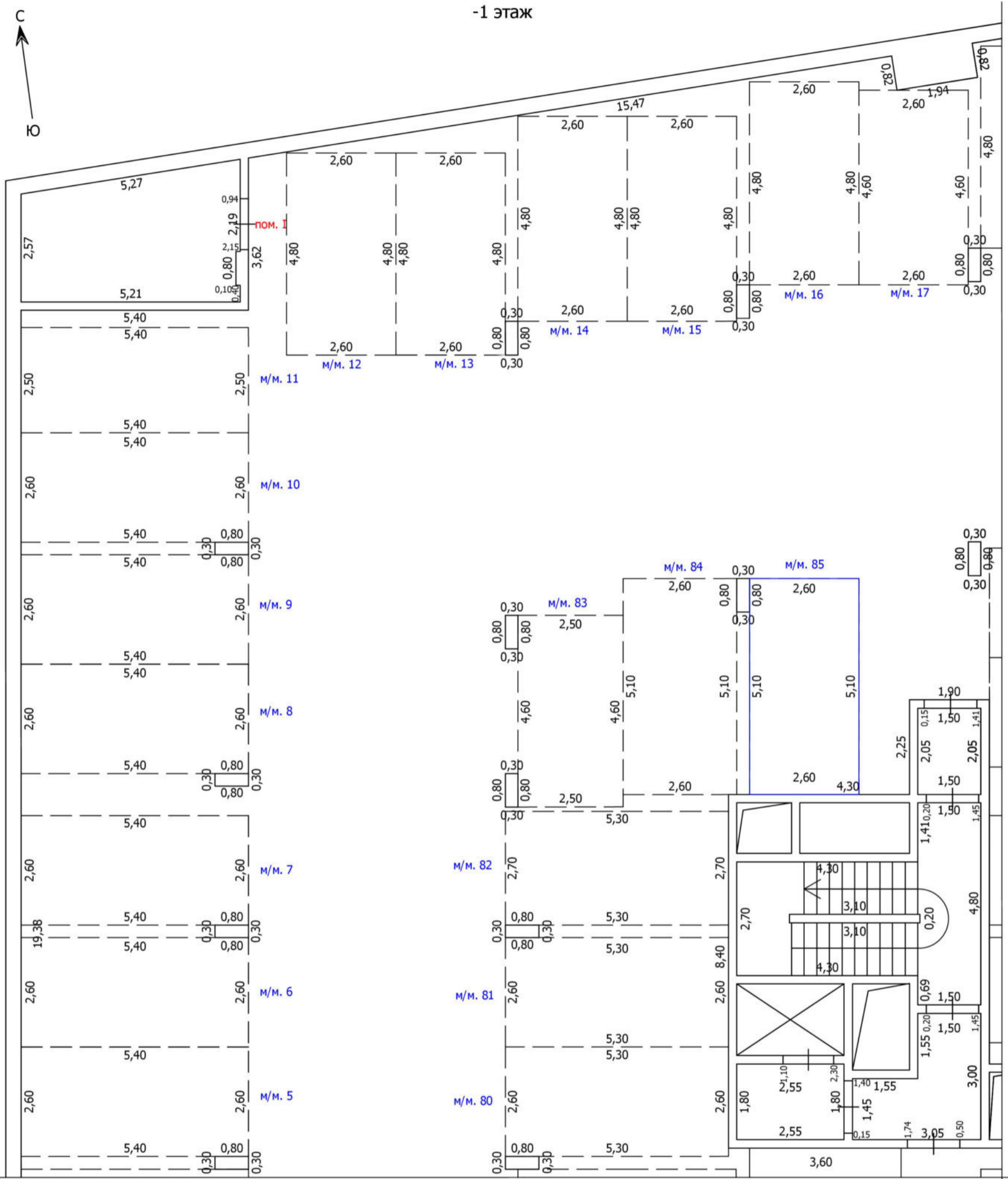


Масштаб: 1:100

ТЕХНИЧЕСКИЙ ПЛАН МАШИНО-МЕСТА

План части этажа

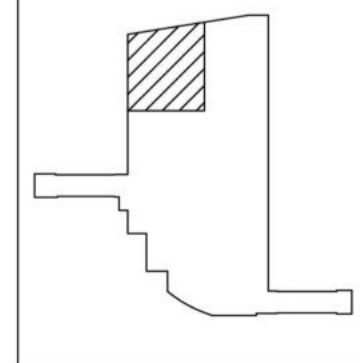
-1 этаж



Условные обозначения

- | | | | |
|--|--|--|-------------------------------------|
| | Часть границы вновь образованного помещения | | кв.63
Номер помещения |
| | Часть границы вновь образованного машино-места | | Лестница |
| | Часть границы машино-места | | м/м. 7
Номер машино-места |
| | Стена с окном | | Колонна |
| | Стена с окном и дверью | | Лифт |
| | Перегородка | | Сантехнический/вентиляционный короб |
| | 1,72
Линейный размер | | Рампа |

Схема расположения

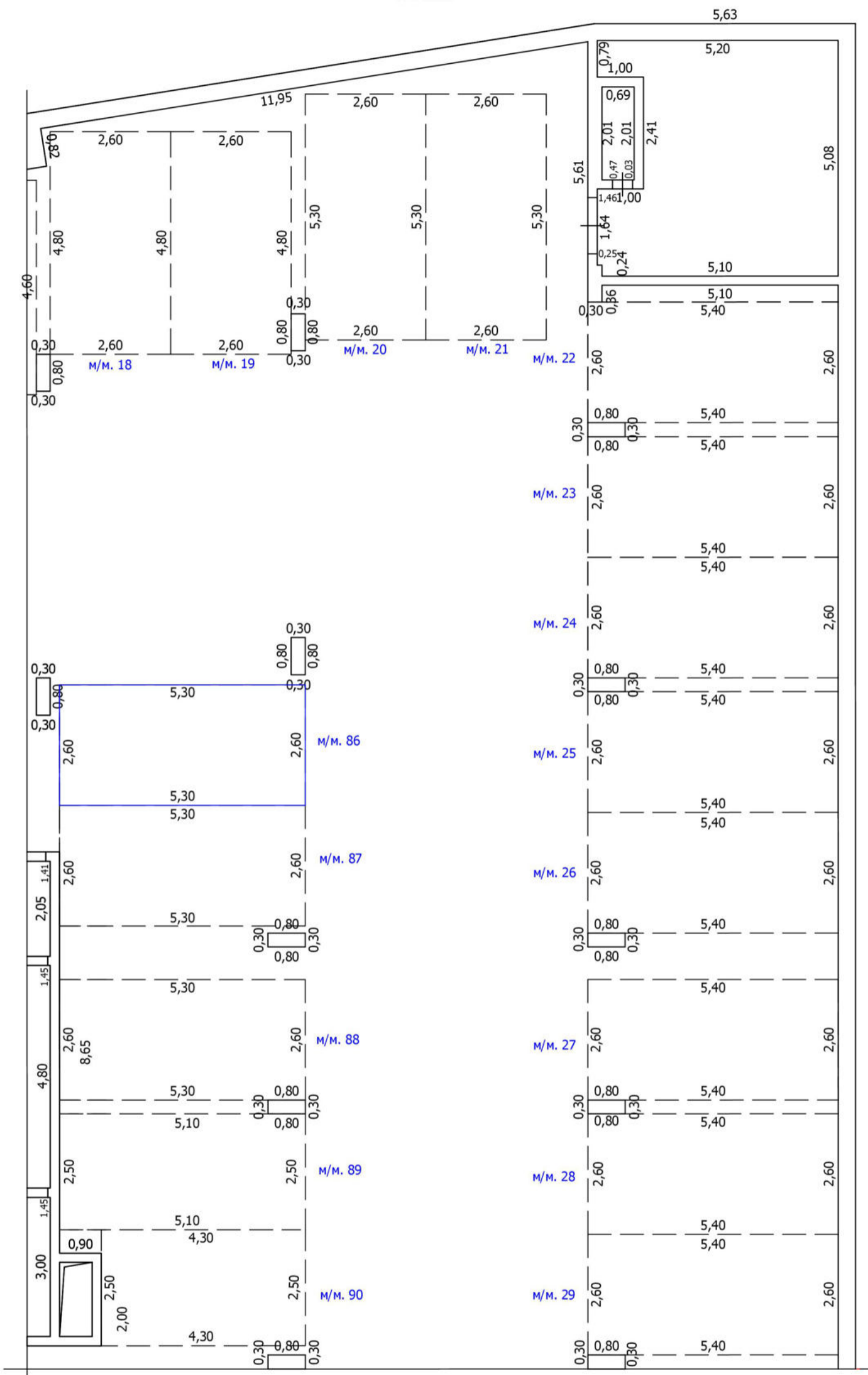


Масштаб: 1:100

ТЕХНИЧЕСКИЙ ПЛАН МАШИНО-МЕСТА

План части этажа

-1 этаж



Условные обозначения

- | | | | |
|--|--|---------------|-------------------------------------|
| | Часть границы вновь образованного помещения | кв.63 | Номер помещения |
| | Часть границы вновь образованного машино-места | | Лестница |
| | Часть границы машино-места | м/м. 7 | Номер машино-места |
| | Стена с окном | | Колонна |
| | Стена с окном и дверью | | Лифт |
| | Перегородка | | Сантехнический/вентиляционный короб |
| | 1,72 Линейный размер | | Рампа |

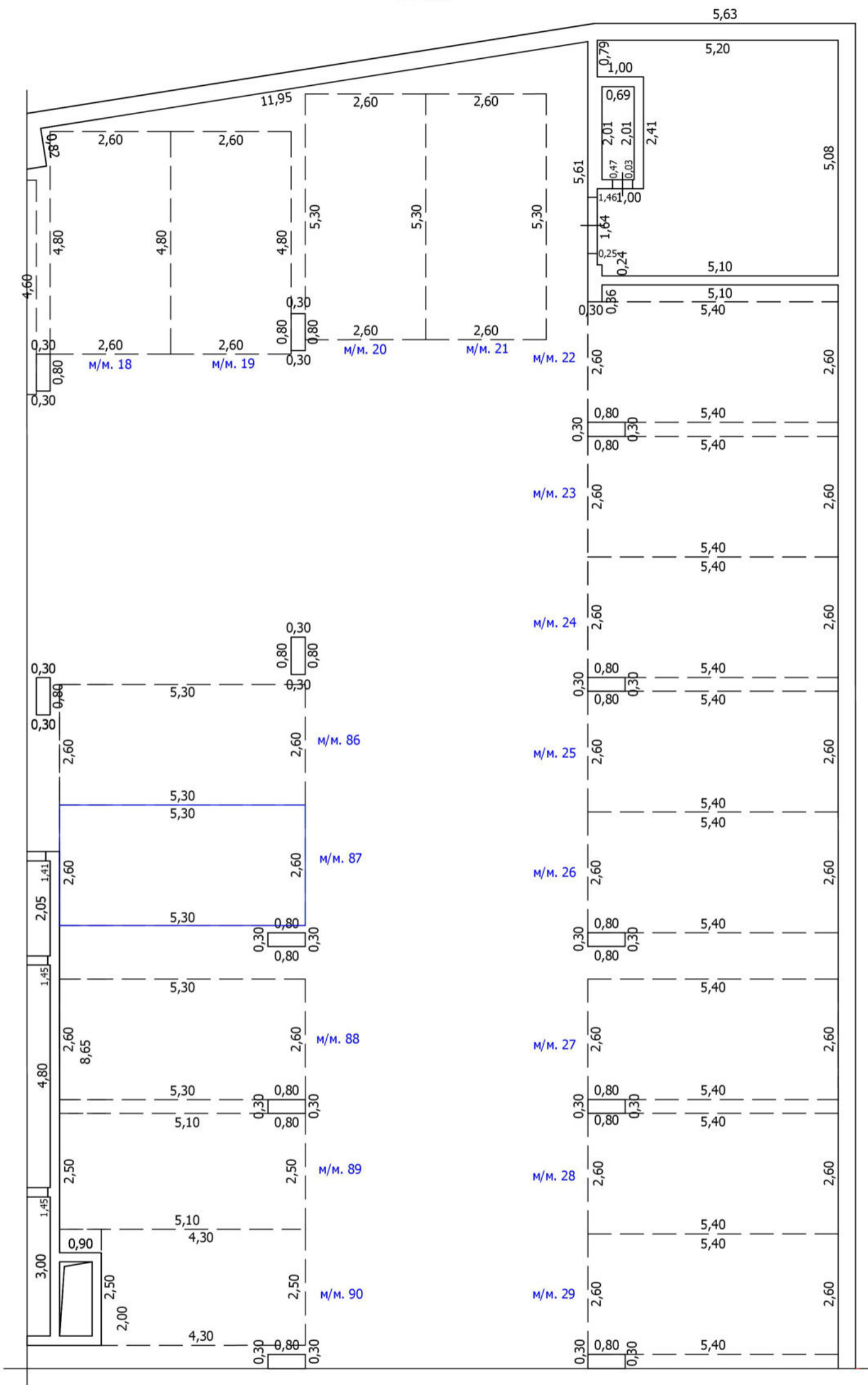


Масштаб: 1:100

ТЕХНИЧЕСКИЙ ПЛАН МАШИНО-МЕСТА

План части этажа

-1 этаж



Условные обозначения

- | | | | |
|--|--|--|-------------------------------------|
| | Часть границы вновь образованного помещения | | Номер помещения |
| | Часть границы вновь образованного машино-места | | Лестница |
| | Часть границы машино-места | | Номер машино-места |
| | Стена с окном | | Колонна |
| | Стена с окном и дверью | | Лифт |
| | Перегородка | | Сантехнический/вентиляционный короб |
| | 1,72 Линейный размер | | Рампа |

Схема расположения

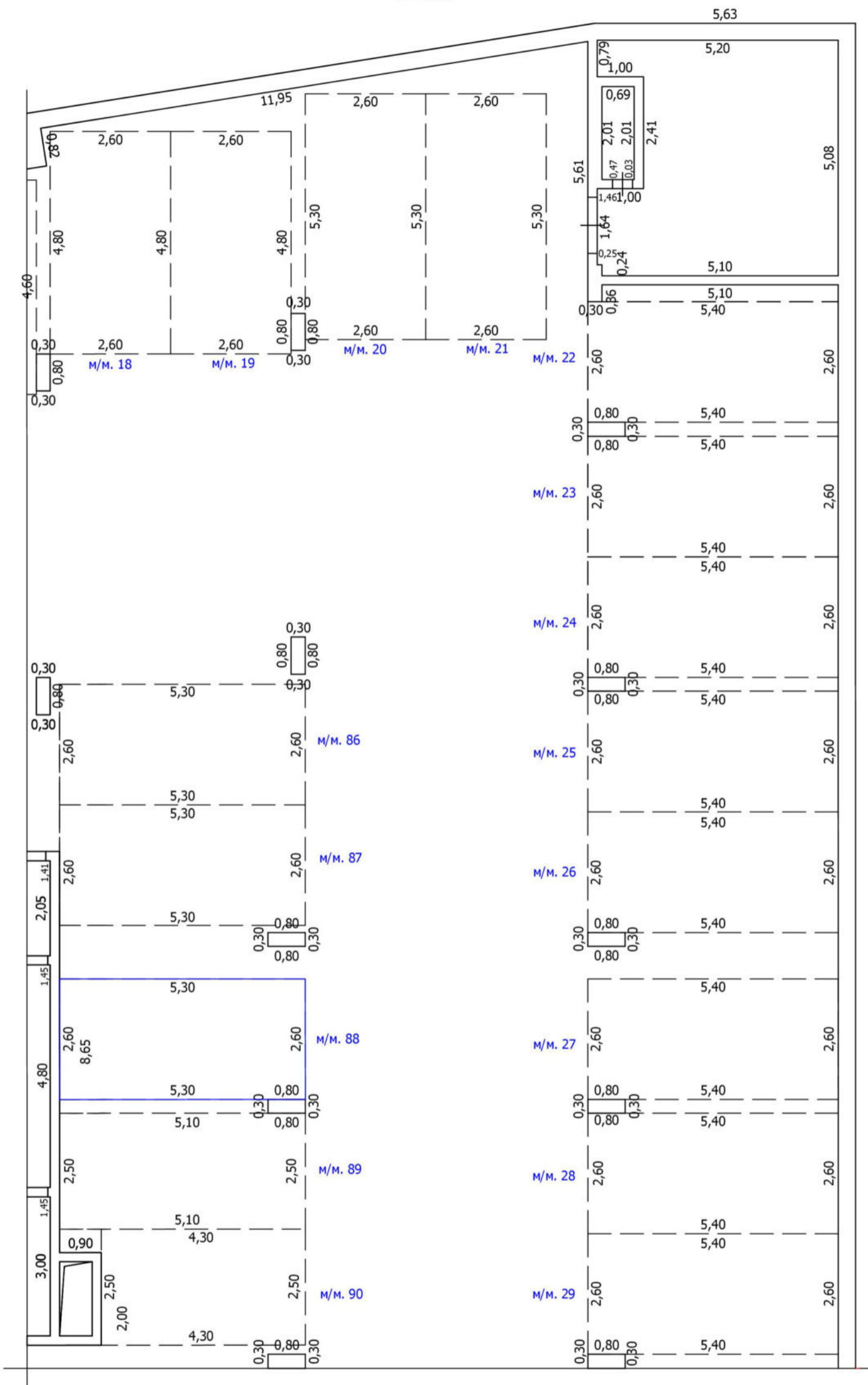


Масштаб: 1:100

ТЕХНИЧЕСКИЙ ПЛАН МАШИНО-МЕСТА

План части этажа

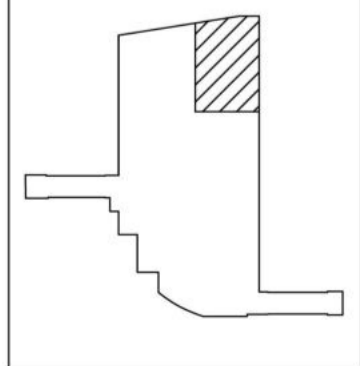
-1 этаж



Условные обозначения

- | | | | |
|--|--|--|-------------------------------------|
| | Часть границы вновь образованного помещения | | Номер помещения |
| | Часть границы вновь образованного машино-места | | Лестница |
| | Часть границы машино-места | | Номер машино-места |
| | Стена с окном | | Колонна |
| | Стена с окном и дверью | | Лифт |
| | Перегородка | | Сантехнический/вентиляционный короб |
| | 1,72 Линейный размер | | Рампа |

Схема расположения

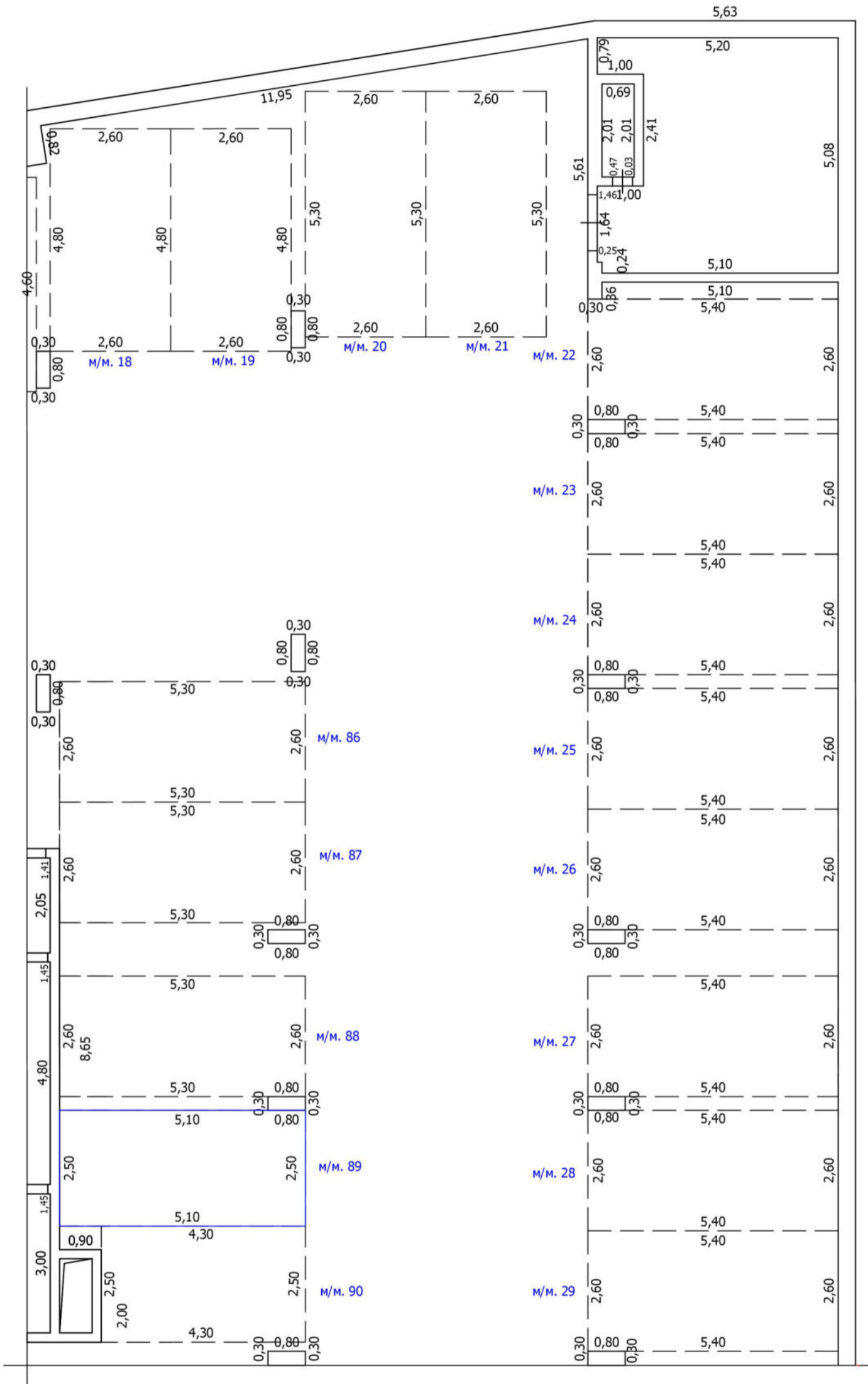


Масштаб: 1:100

ТЕХНИЧЕСКИЙ ПЛАН МАШИНО-МЕСТА

План части этажа

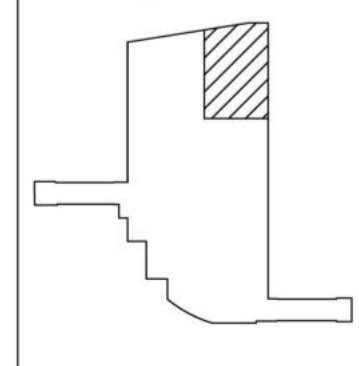
-1 этаж



Условные обозначения

- | | | | |
|--|--|--|-------------------------------------|
| | Часть границы вновь образованного помещения | | Номер помещения |
| | Часть границы вновь образованного машино-места | | Лестница |
| | Часть границы машино-места | | Номер машино-места |
| | Стена с окном | | Колонна |
| | Стена с окном и дверью | | Лифт |
| | Перегородка | | Сантехнический/вентиляционный короб |
| | 1,72 Линейный размер | | Рампа |

Схема расположения

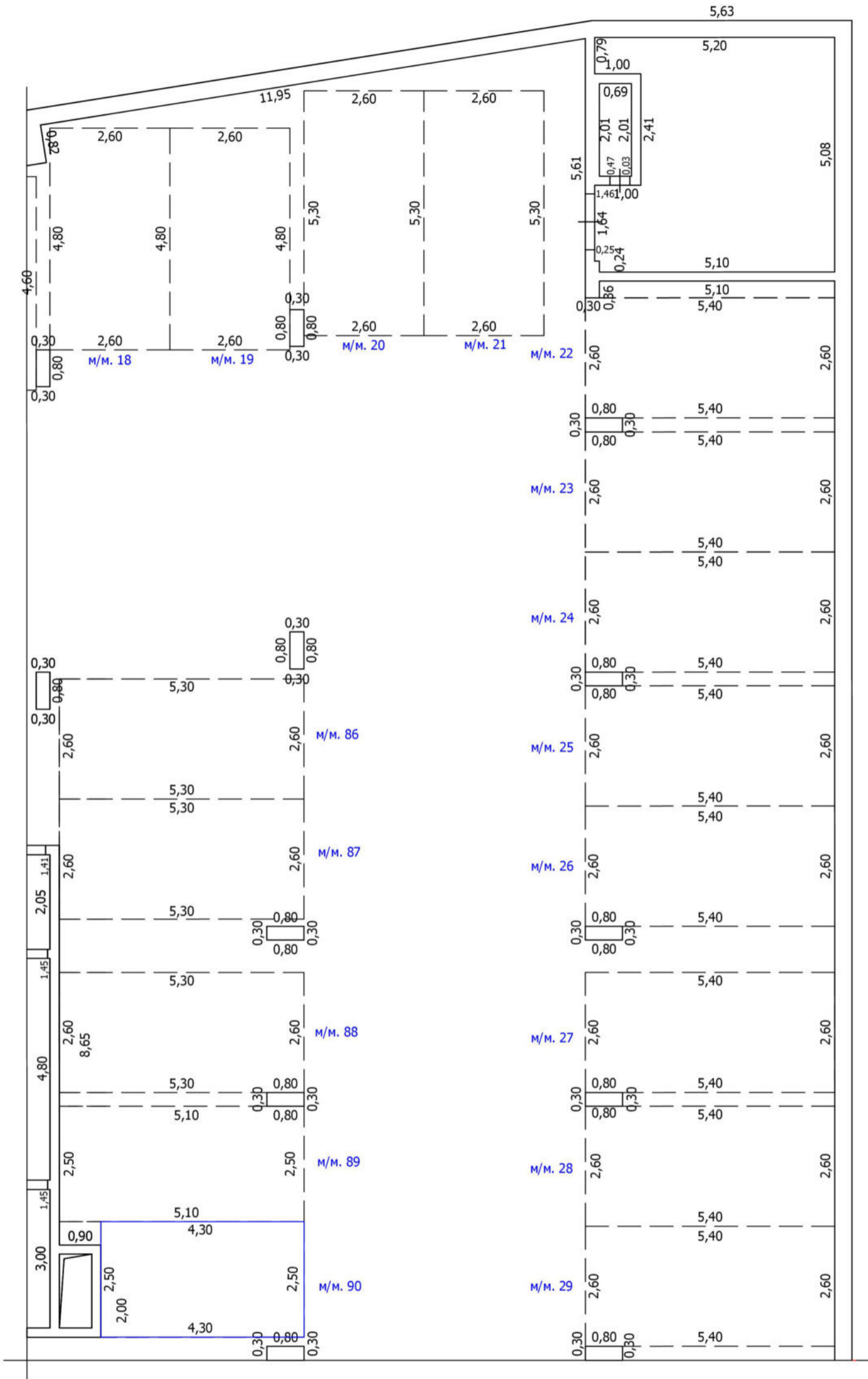


Масштаб: 1:100

ТЕХНИЧЕСКИЙ ПЛАН МАШИНО-МЕСТА

План части этажа

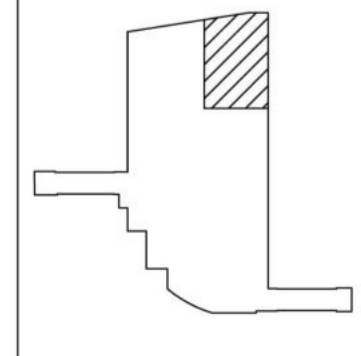
-1 этаж



Условные обозначения

- | | | | | |
|--|--|--|-------------------------------------|--------------------|
| | Часть границы вновь образованного помещения | | кв. 63 | Номер помещения |
| | Часть границы вновь образованного машино-места | | Лестница | |
| | Часть границы машино-места | | м/м. 7 | Номер машино-места |
| | Стена с окном | | Колонна | |
| | Стена с окном и дверью | | Лифт | |
| | Перегородка | | Сантехнический/вентиляционный короб | |
| | 1,72 | | Рампа | |
| | Линейный размер | | | |

Схема расположения

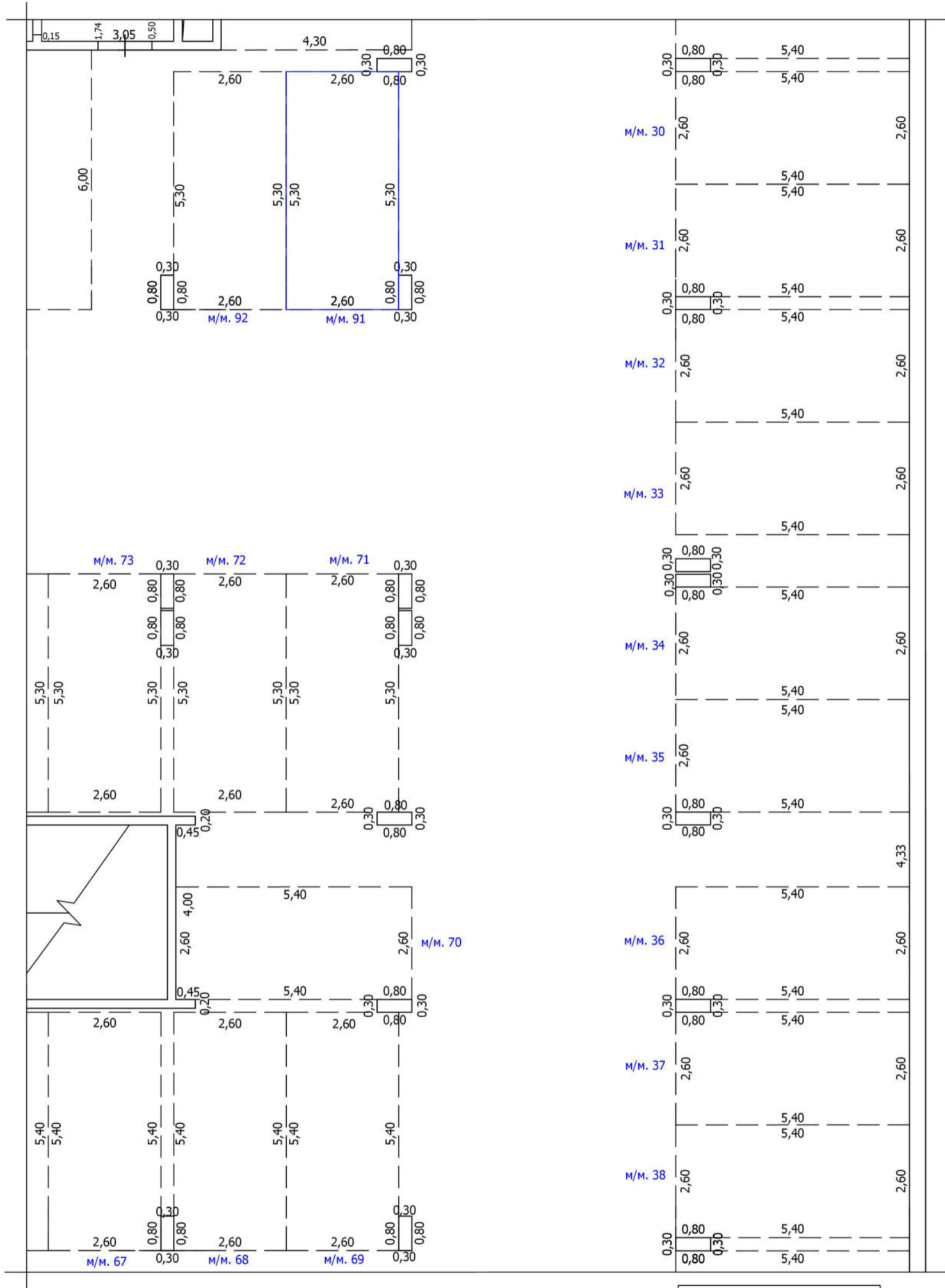


Масштаб: 1:100

ТЕХНИЧЕСКИЙ ПЛАН МАШИНО-МЕСТА

План части этажа

-1 этаж



Условные обозначения

- | | | | | |
|--|--|--|-------------------------------------|-------------------------------------|
| | Часть границы вновь образованного помещения | | кв. 63 | Номер помещения |
| | Часть границы вновь образованного машино-места | | лестница | Лестница |
| | Часть границы машино-места | | м/м. 7 | Номер машино-места |
| | Стена с окном | | колонна | Колонна |
| | Стена с окном и дверью | | лифт | Лифт |
| | Перегородка | | сантехнический/вентиляционный короб | Сантехнический/вентиляционный короб |
| | 1,72 | | рампа | Рампа |
| | Линейный размер | | | |

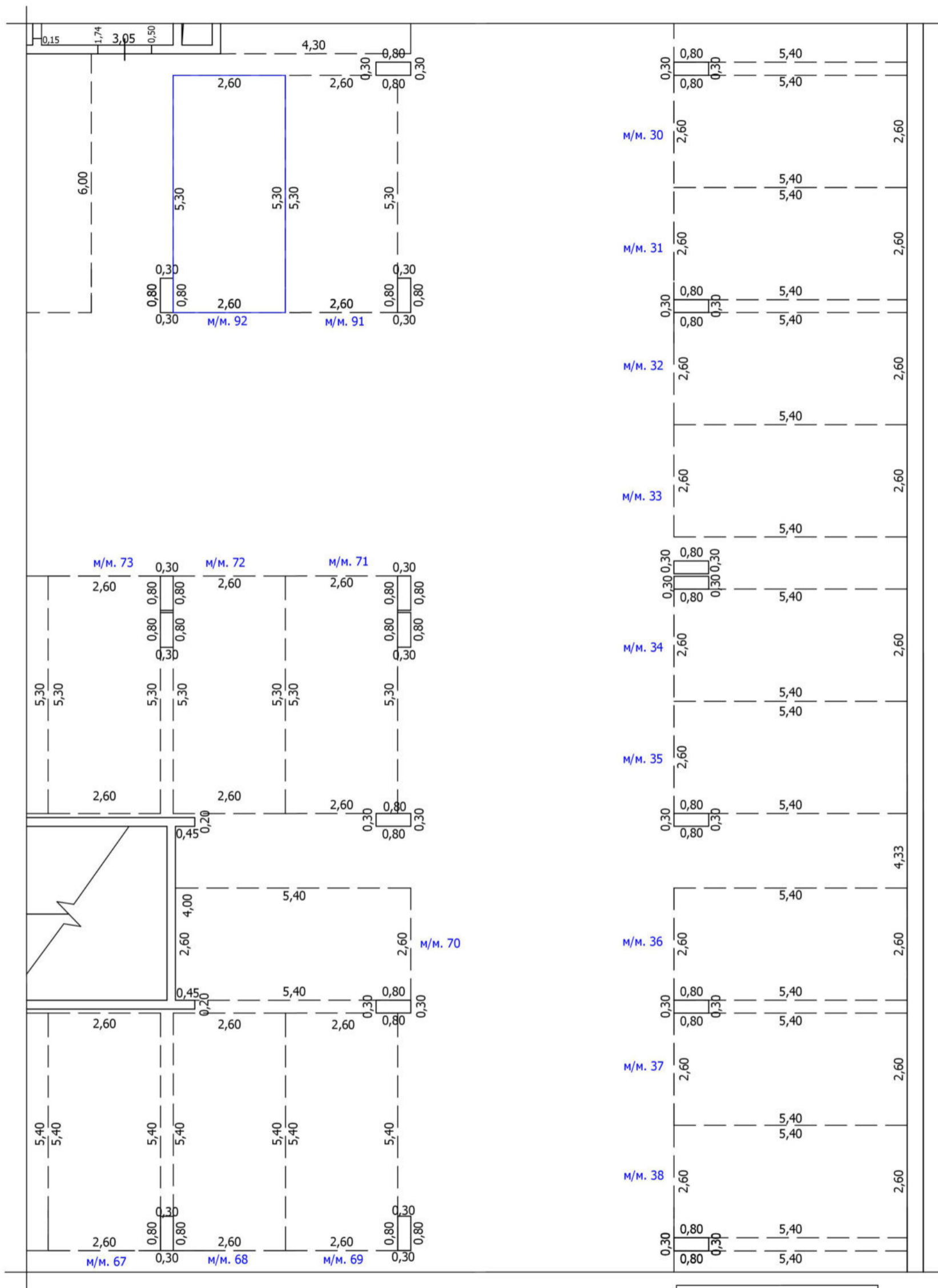
Масштаб: 1:100



ТЕХНИЧЕСКИЙ ПЛАН МАШИНО-МЕСТА

План части этажа

-1 этаж



Условные обозначения

- | | | | |
|--|--|--|-------------------------------------|
| | Часть границы вновь образованного помещения | | Номер помещения |
| | Часть границы вновь образованного машино-места | | Лестница |
| | Часть границы машино-места | | Номер машино-места |
| | Стена с окном | | Колонна |
| | Стена с окном и дверью | | Лифт |
| | Перегородка | | Сантехнический/вентиляционный короб |
| | Линейный размер | | Рампа |

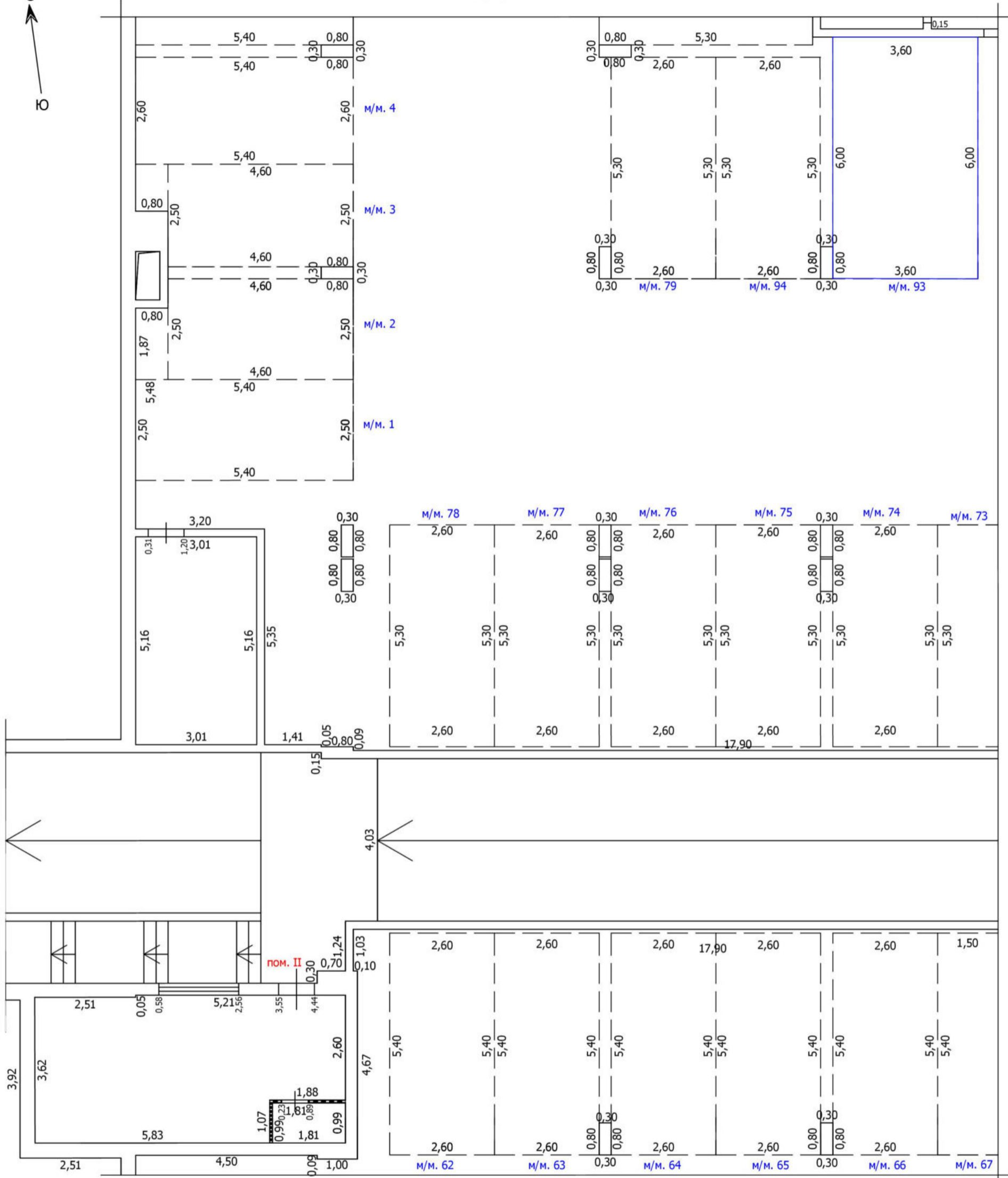
Масштаб: 1:100



ТЕХНИЧЕСКИЙ ПЛАН МАШИНО-МЕСТА

План части этажа

-1 этаж



Условные обозначения

- | | | | | |
|--|--|--|-------------------------------------|-------------------------------------|
| | Часть границы вновь образованного помещения | | кв. 63 | Номер помещения |
| | Часть границы вновь образованного машино-места | | лестница | Лестница |
| | Часть границы машино-места | | м/м. 7 | Номер машино-места |
| | Стена с окном | | колонна | Колонна |
| | Стена с окном и дверью | | лифт | Лифт |
| | Перегородка | | сантехнический/вентиляционный короб | Сантехнический/вентиляционный короб |
| | 1,72 | | рампа | Рампа |
| | Линейный размер | | | |

Масштаб: 1:100

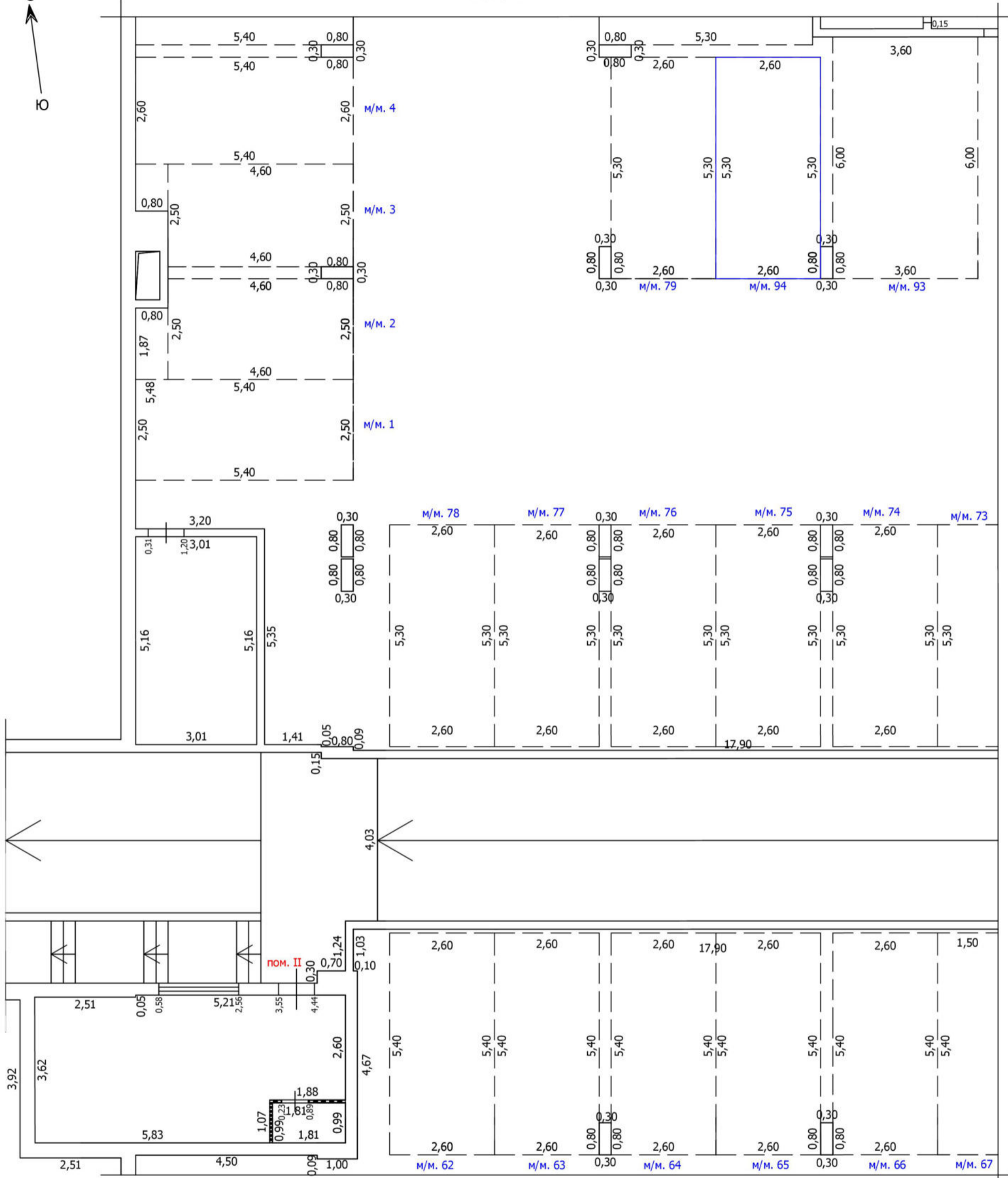
Схема расположения



ТЕХНИЧЕСКИЙ ПЛАН МАШИНО-МЕСТА

План части этажа

-1 этаж



Условные обозначения

- | | | | | |
|--|--|--|-------------------------------------|--------------------|
| | Часть границы вновь образованного помещения | | кв. 63 | Номер помещения |
| | Часть границы вновь образованного машино-места | | Лестница | |
| | Часть границы машино-места | | м/м. 7 | Номер машино-места |
| | Стена с окном | | Колонна | |
| | Стена с окном и дверью | | Лифт | |
| | Перегородка | | Сантехнический/вентиляционный короб | |
| | 1,72 | | Рампа | |
| | Линейный размер | | | |

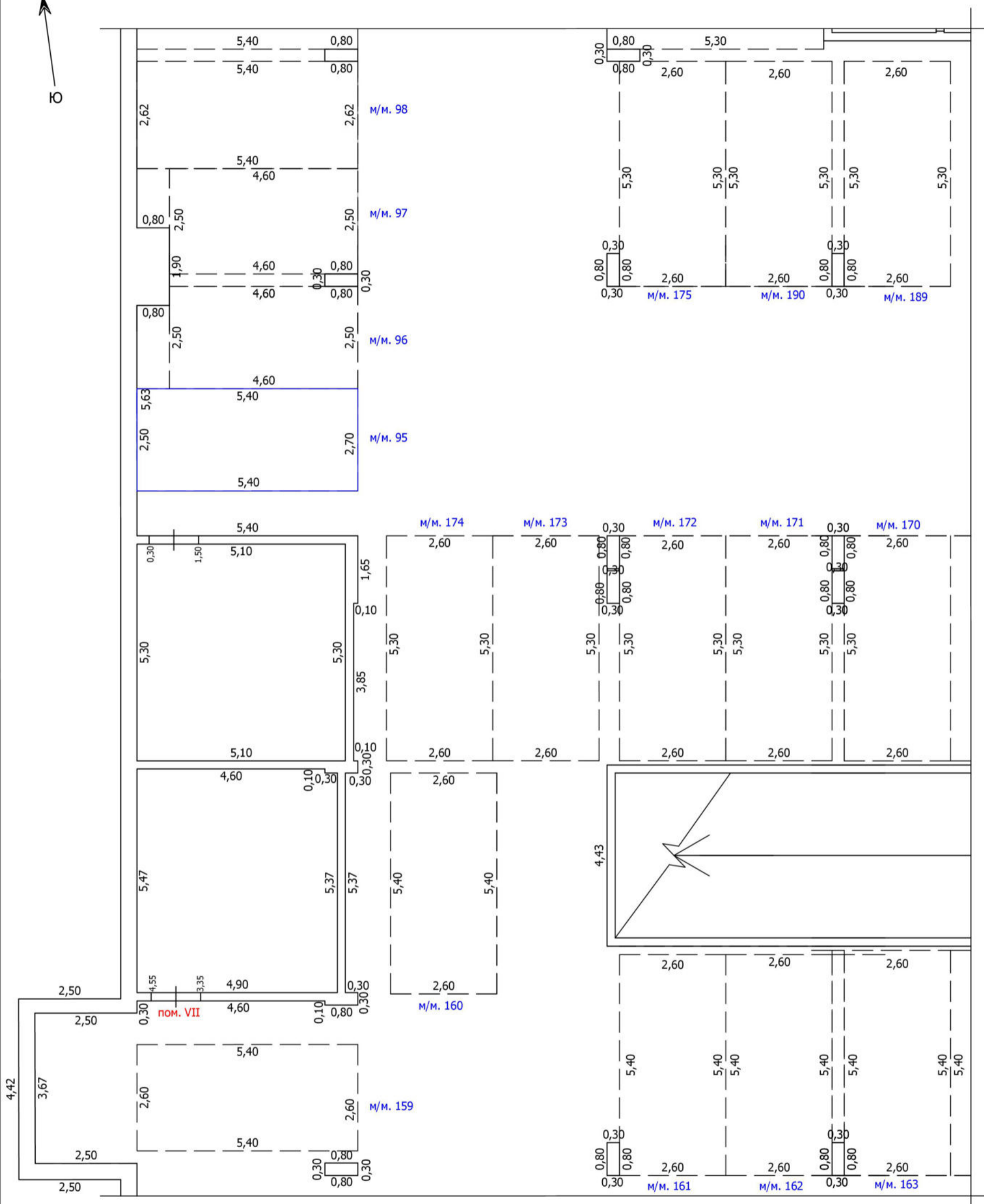
Масштаб: 1:100



ТЕХНИЧЕСКИЙ ПЛАН МАШИНО-МЕСТА

План части этажа

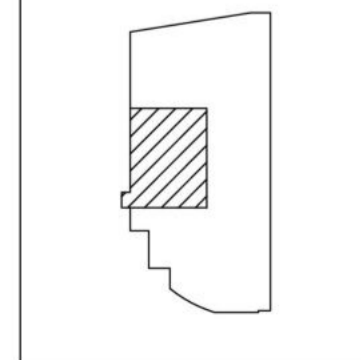
-2 этаж



Условные обозначения

- | | | | | |
|--|--|-----------------|-------------------------------------|--------------------|
| | Часть границы вновь образованного помещения | | кв.63 | Номер помещения |
| | Часть границы вновь образованного машино-места | | лестница | |
| | Часть границы машино-места | | м/м. 7 | Номер машино-места |
| | Стена с окном | | колонна | |
| | Стена с окном и дверью | | лифт | |
| | Перегородка | | сантехнический/вентиляционный короб | |
| | 1,72 | линейный размер | рампа | |

Схема расположения

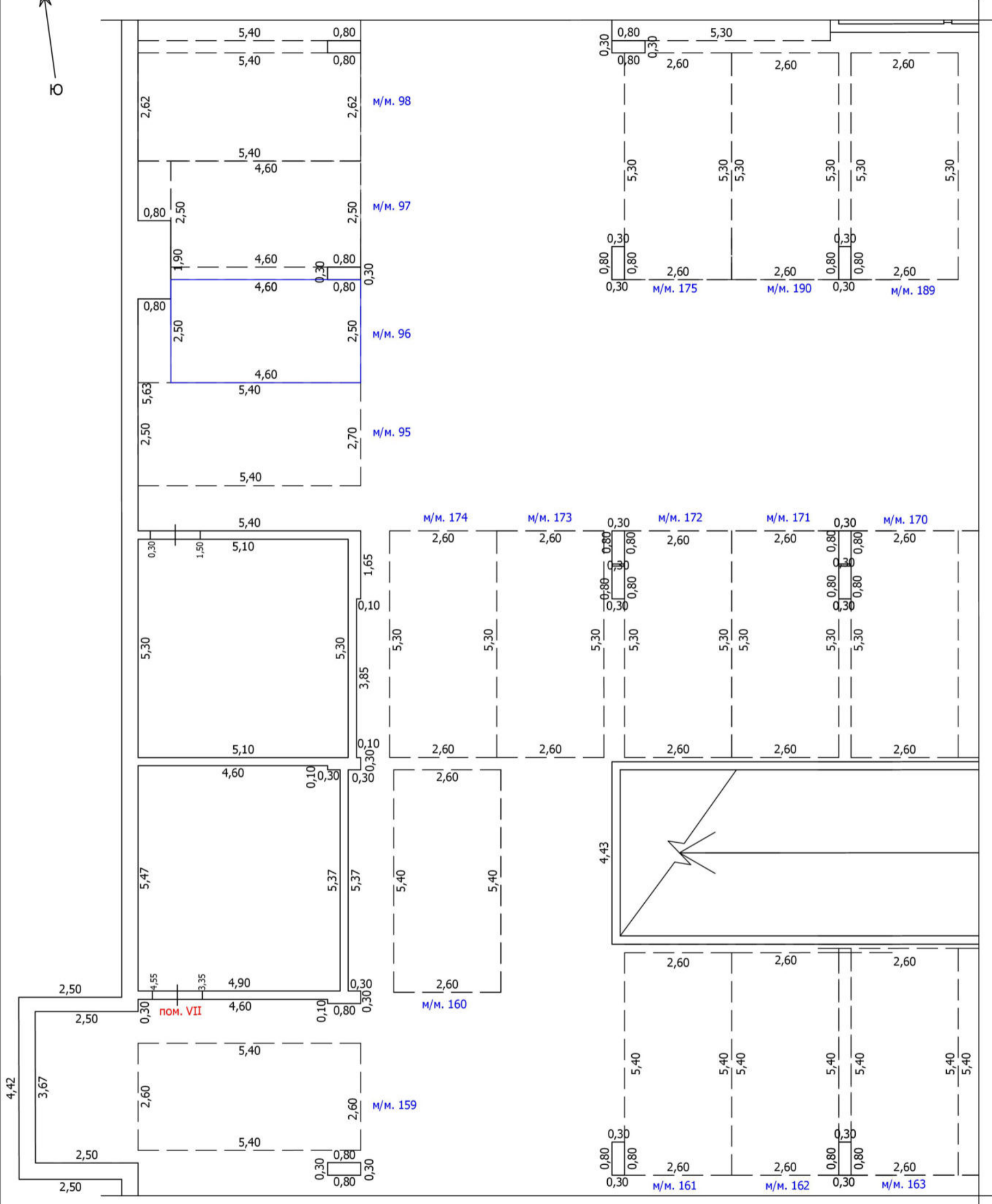


Масштаб: 1:100

ТЕХНИЧЕСКИЙ ПЛАН МАШИНО-МЕСТА

План части этажа

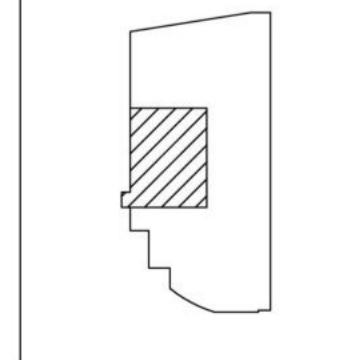
-2 этаж



Условные обозначения

- | | | | | |
|--|--|-----------------|-------------------------------------|-------------------------------------|
| | Часть границы вновь образованного помещения | | кв.63 | Номер помещения |
| | Часть границы вновь образованного машино-места | | лестница | Лестница |
| | Часть границы машино-места | | м/м. 7 | Номер машино-места |
| | Стена с окном | | Колонна | Колонна |
| | Стена с окном и дверью | | Лифт | Лифт |
| | Перегородка | | Сантехнический/вентиляционный короб | Сантехнический/вентиляционный короб |
| | 1,72 | Линейный размер | Рампа | Рампа |

Схема расположения

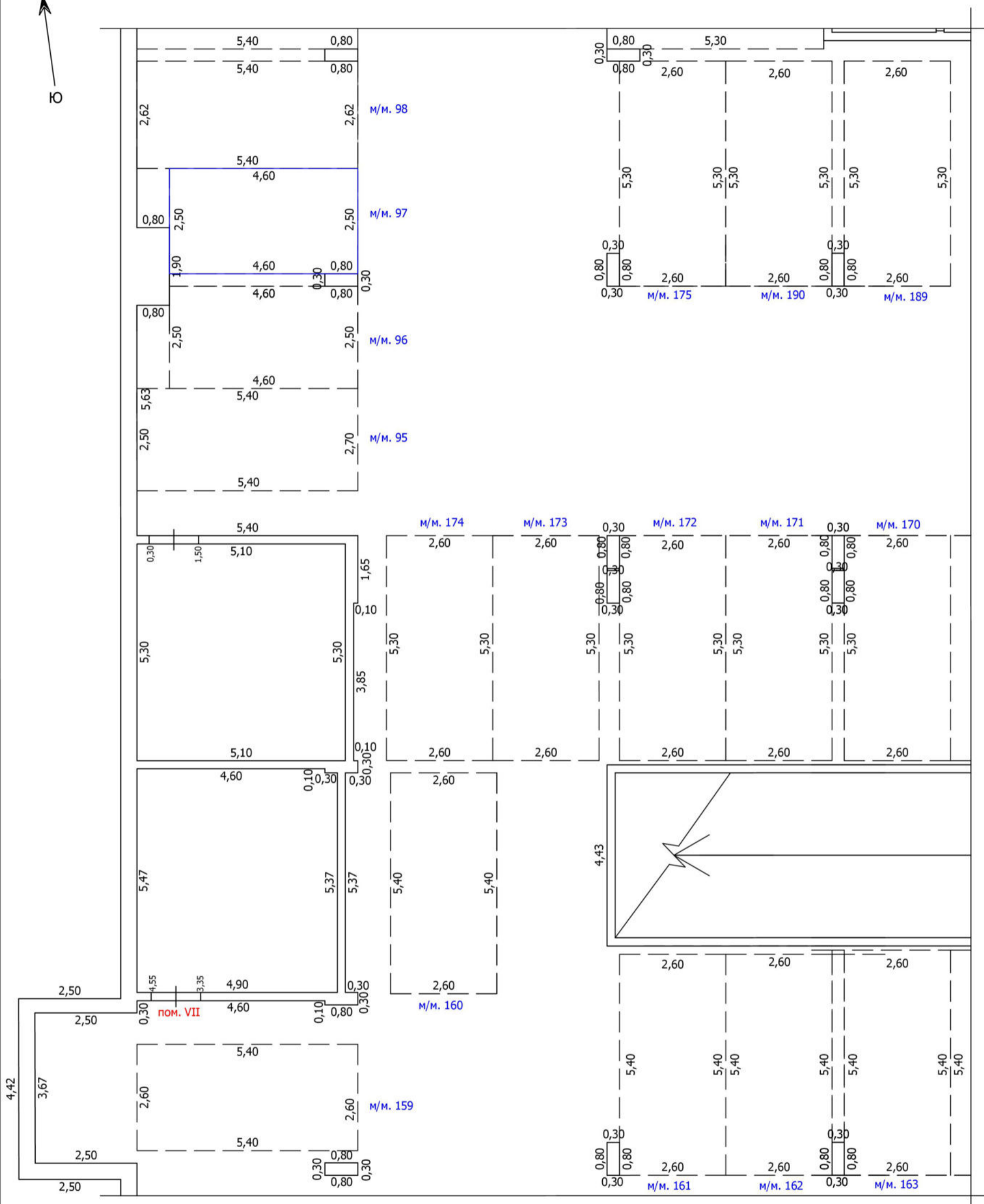


Масштаб: 1:100

ТЕХНИЧЕСКИЙ ПЛАН МАШИНО-МЕСТА

План части этажа

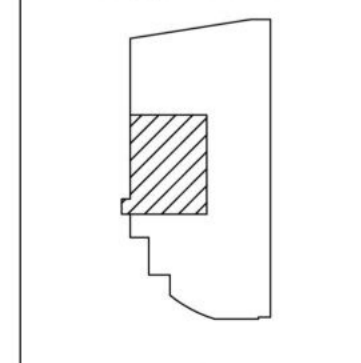
-2 этаж



Условные обозначения

- | | | | | |
|--|--|--|--------|-------------------------------------|
| | Часть границы вновь образованного помещения | | кв.63 | Номер помещения |
| | Часть границы вновь образованного машино-места | | м/м. 7 | Номер машино-места |
| | Часть границы машино-места | | | Колонна |
| | Стена с окном | | | Лифт |
| | Стена с окном и дверью | | | Сантехнический/вентиляционный короб |
| | Перегородка | | | Рампа |
| | 1,72 | | | Линейный размер |

Схема расположения

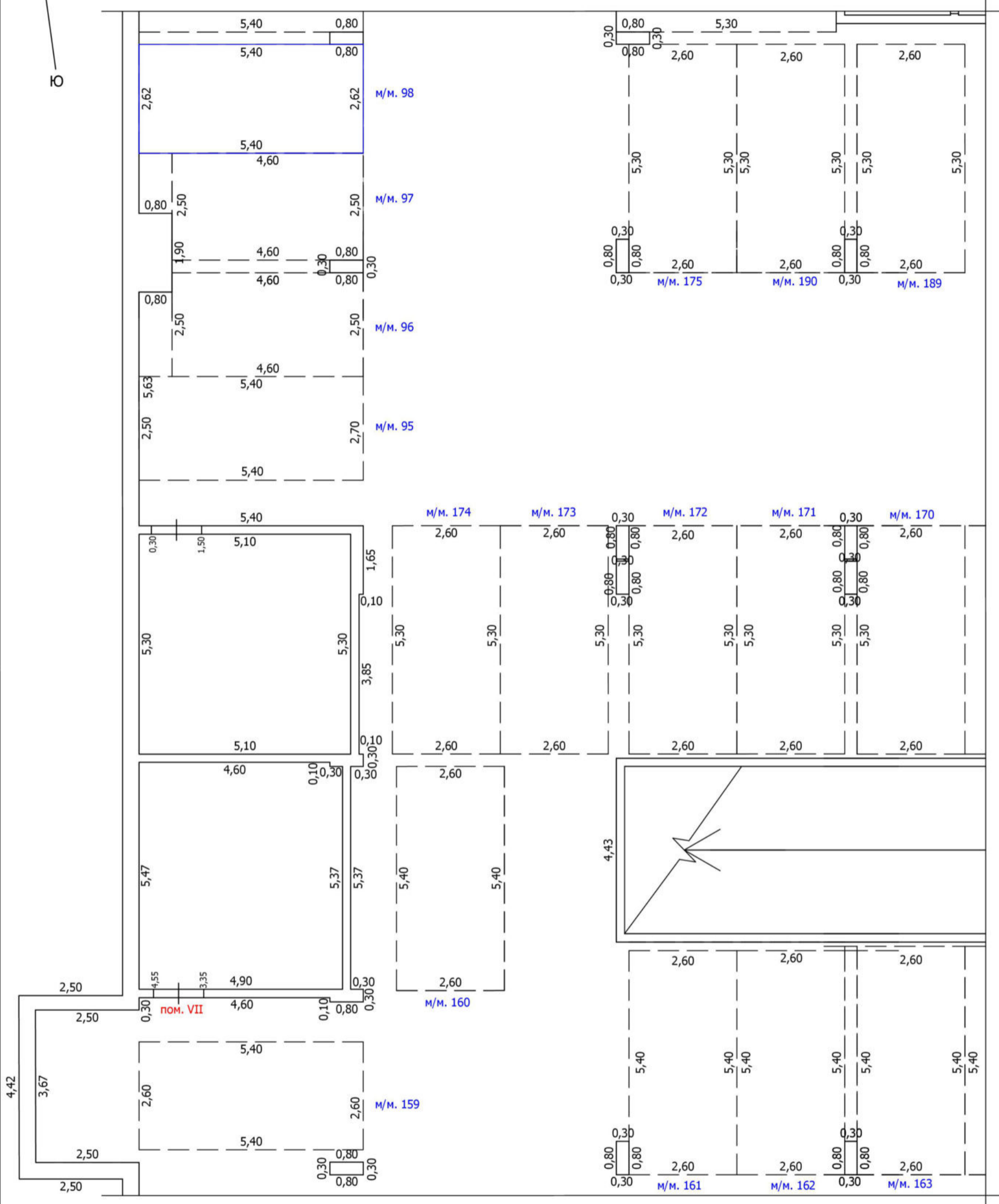


Масштаб: 1:100

ТЕХНИЧЕСКИЙ ПЛАН МАШИНО-МЕСТА

План части этажа

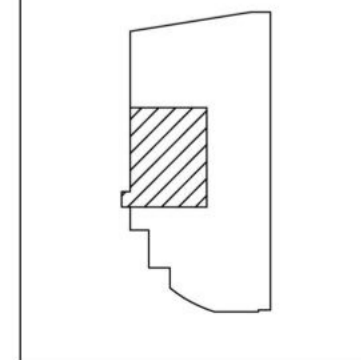
-2 этаж



Условные обозначения

- | | | | | |
|--|--|--|--------|-------------------------------------|
| | Часть границы вновь образованного помещения | | кв.63 | Номер помещения |
| | Часть границы вновь образованного машино-места | | м/м. 7 | Номер машино-места |
| | Часть границы машино-места | | | Колонна |
| | Стена с окном | | | Лифт |
| | Стена с окном и дверью | | | Сантехнический/вентиляционный короб |
| | Перегородка | | | Рампа |
| | 1,72 | | | Линейный размер |

Схема расположения

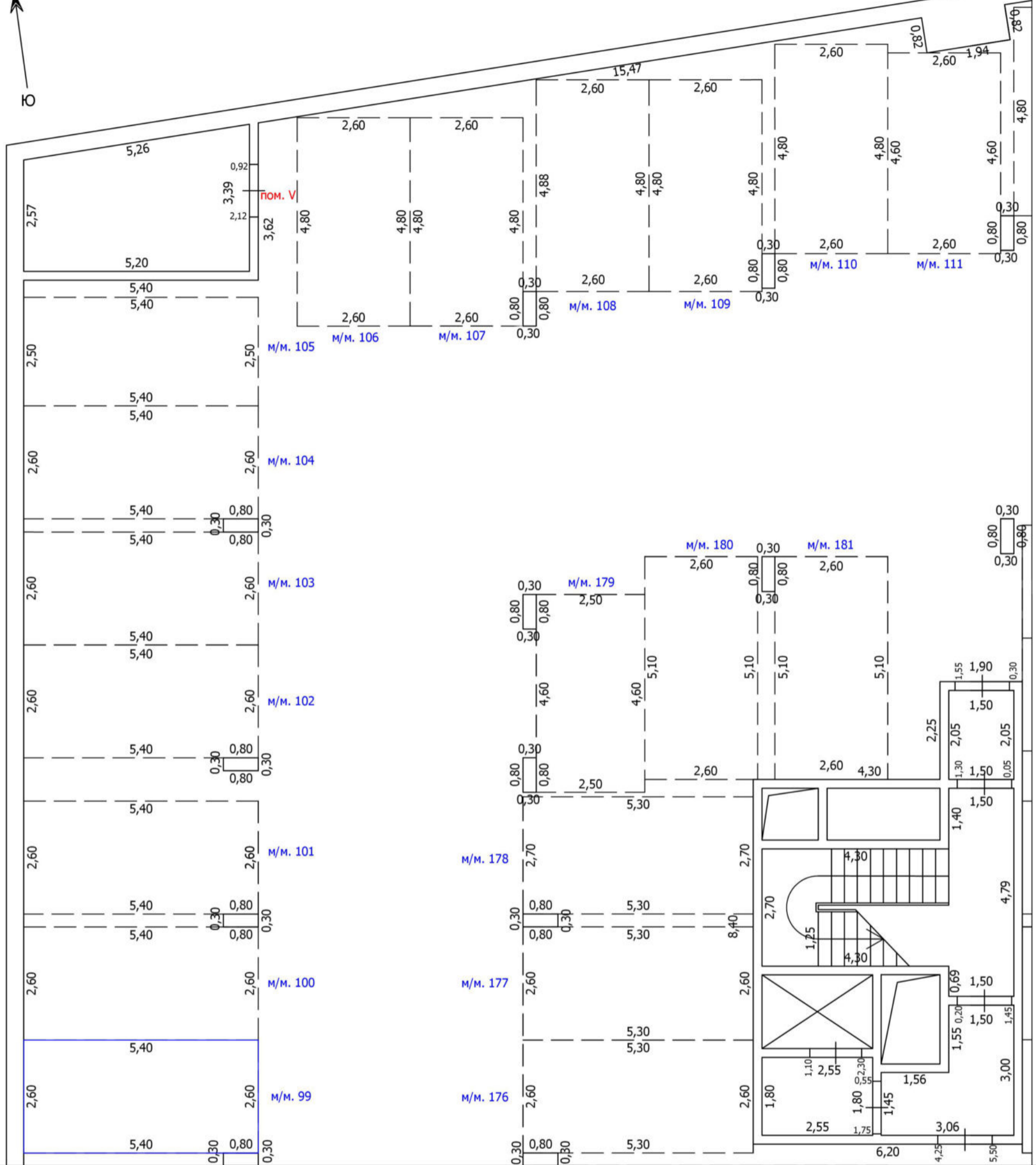


Масштаб: 1:100

ТЕХНИЧЕСКИЙ ПЛАН МАШИНО-МЕСТА

План части этажа

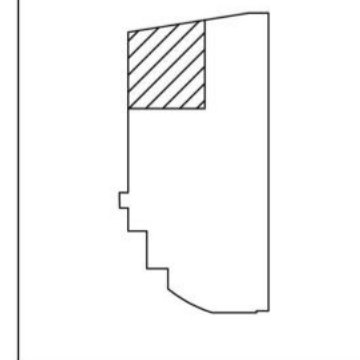
-2 этаж



Условные обозначения

- | | | | |
|--|--|--|-------------------------------------|
| | Часть границы вновь образованного помещения | | Номер помещения |
| | Часть границы вновь образованного машино-места | | Номер машино-места |
| | Часть границы машино-места | | Лестница |
| | Стена с окном | | Колонна |
| | Стена с окном и дверью | | Лифт |
| | Перегородка | | Сантехнический/вентиляционный короб |
| | 1,72 Линейный размер | | Рампа |

Схема расположения

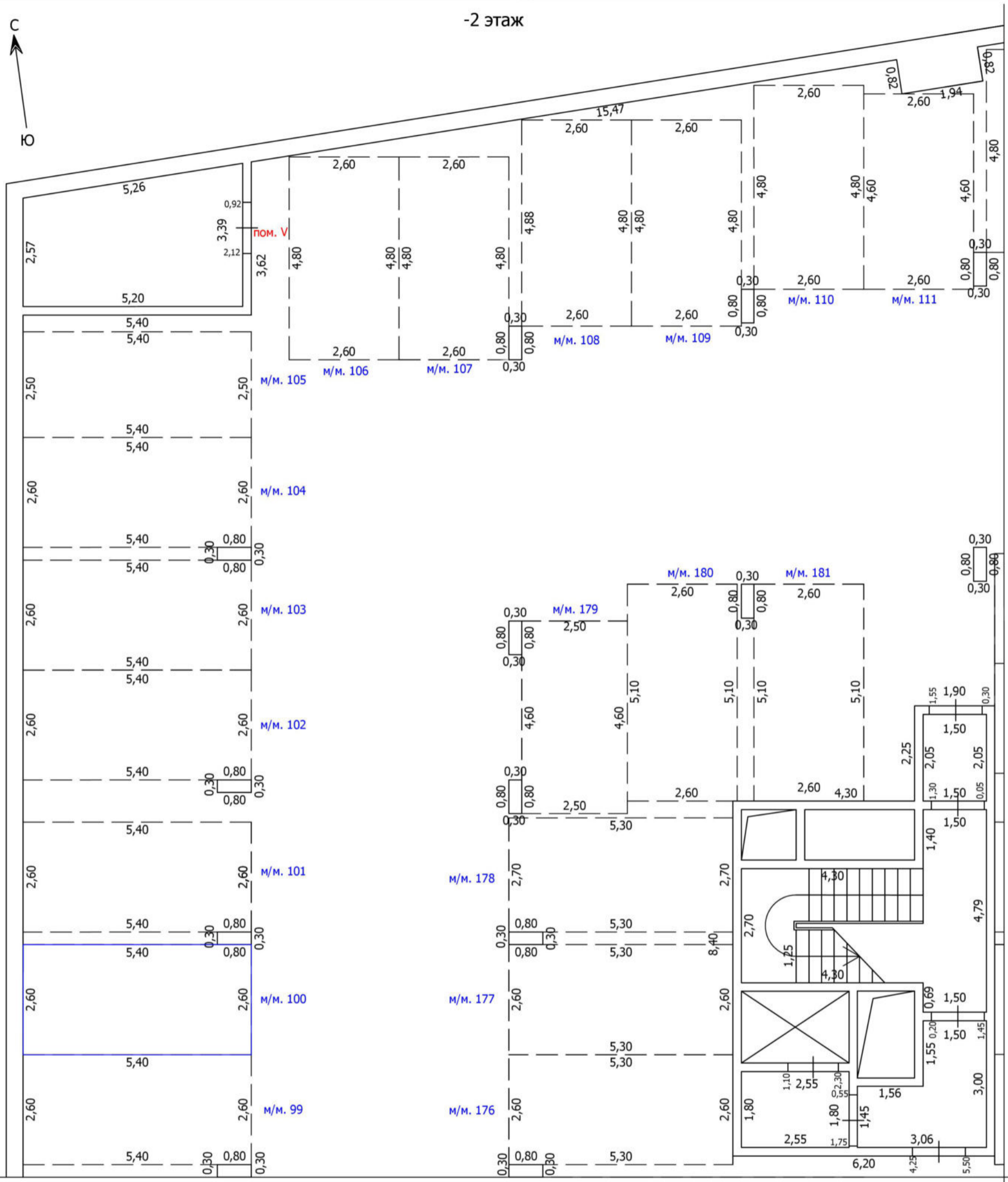


Масштаб: 1:100

ТЕХНИЧЕСКИЙ ПЛАН МАШИНО-МЕСТА

План части этажа

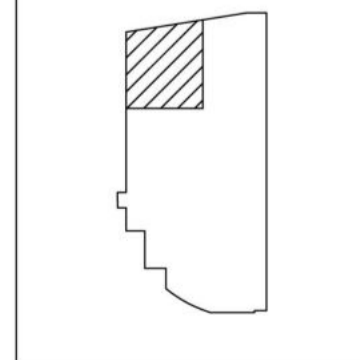
-2 этаж



Условные обозначения

- | | | | | |
|--|--|--|--------|-------------------------------------|
| | Часть границы вновь образованного помещения | | кв. 63 | Номер помещения |
| | Часть границы вновь образованного машино-места | | м/м. 7 | Номер машино-места |
| | Часть границы машино-места | | | Колонна |
| | Стена с окном | | | Лифт |
| | Стена с окном и дверью | | | Сантехнический/вентиляционный короб |
| | Перегородка | | | Рампа |
| | 1,72 | | | Линейный размер |

Схема расположения

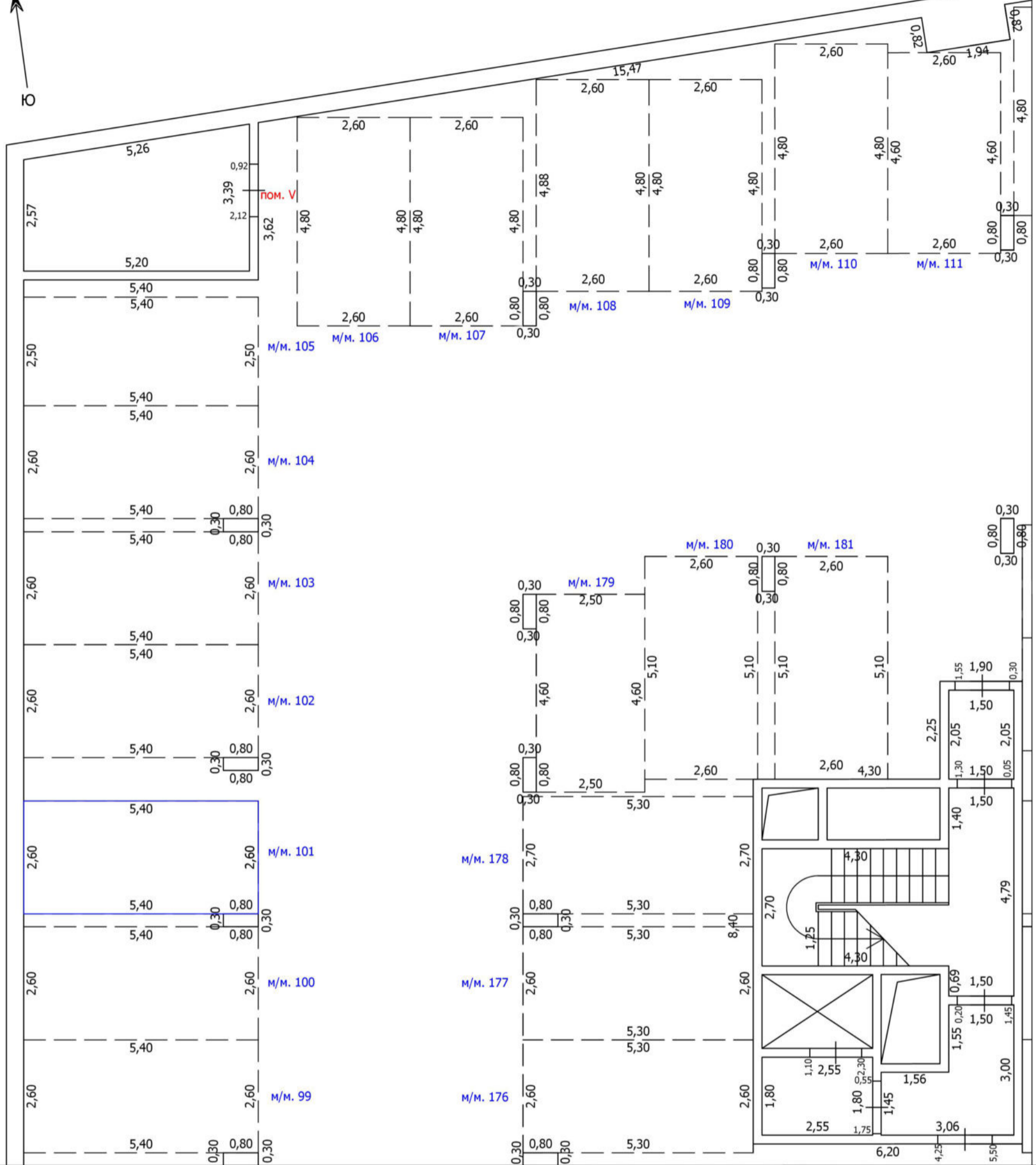


Масштаб: 1:100

ТЕХНИЧЕСКИЙ ПЛАН МАШИНО-МЕСТА

План части этажа

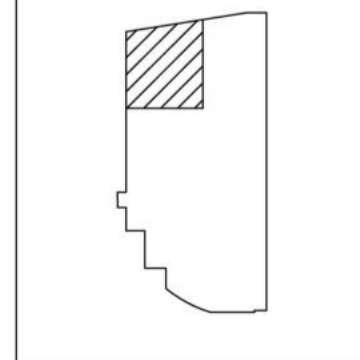
-2 этаж



Условные обозначения

- | | | | |
|--|--|--|-------------------------------------|
| | Часть границы вновь образованного помещения | | кв. 63
Номер помещения |
| | Часть границы вновь образованного машино-места | | м/м. 7
Номер машино-места |
| | Часть границы машино-места | | Колонна |
| | Стена с окном | | Лифт |
| | Стена с окном и дверью | | Сантехнический/вентиляционный короб |
| | Перегородка | | Рампа |
| | 1,72
Линейный размер | | |

Схема расположения

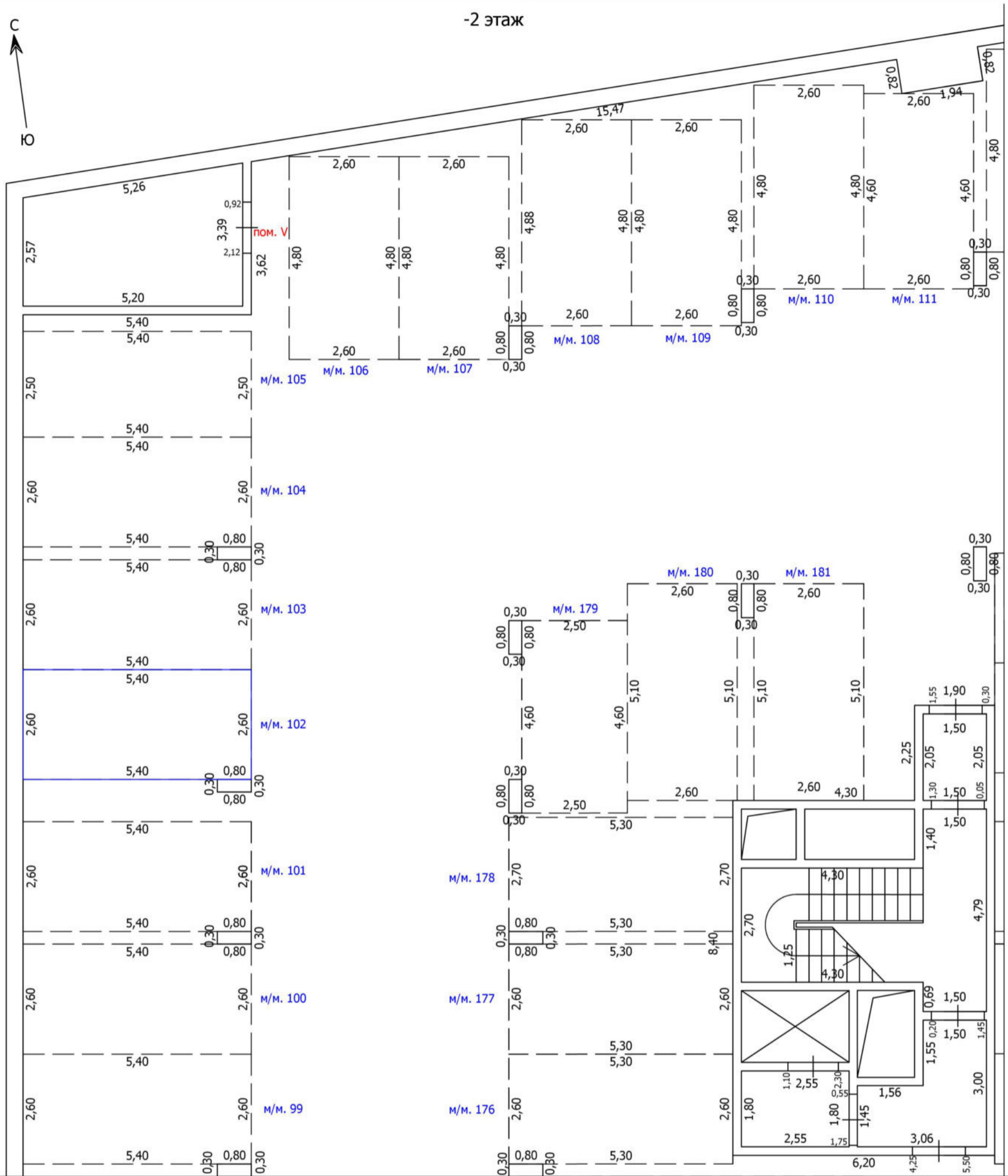


Масштаб: 1:100

ТЕХНИЧЕСКИЙ ПЛАН МАШИНО-МЕСТА

План части этажа

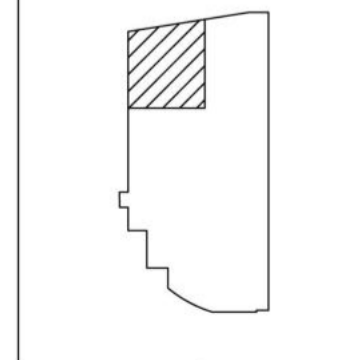
-2 этаж



Условные обозначения

- | | | | | |
|--|--|--|-------------------------------------|-------------------------------------|
| | Часть границы вновь образованного помещения | | кв.63 | Номер помещения |
| | Часть границы вновь образованного машино-места | | лестница | Лестница |
| | Часть границы машино-места | | м/м. 7 | Номер машино-места |
| | Стена с окном | | колонна | Колонна |
| | Стена с окном и дверью | | лифт | Лифт |
| | Перегородка | | сантехнический/вентиляционный короб | Сантехнический/вентиляционный короб |
| | 1,72 | | рампа | Рампа |

Схема расположения

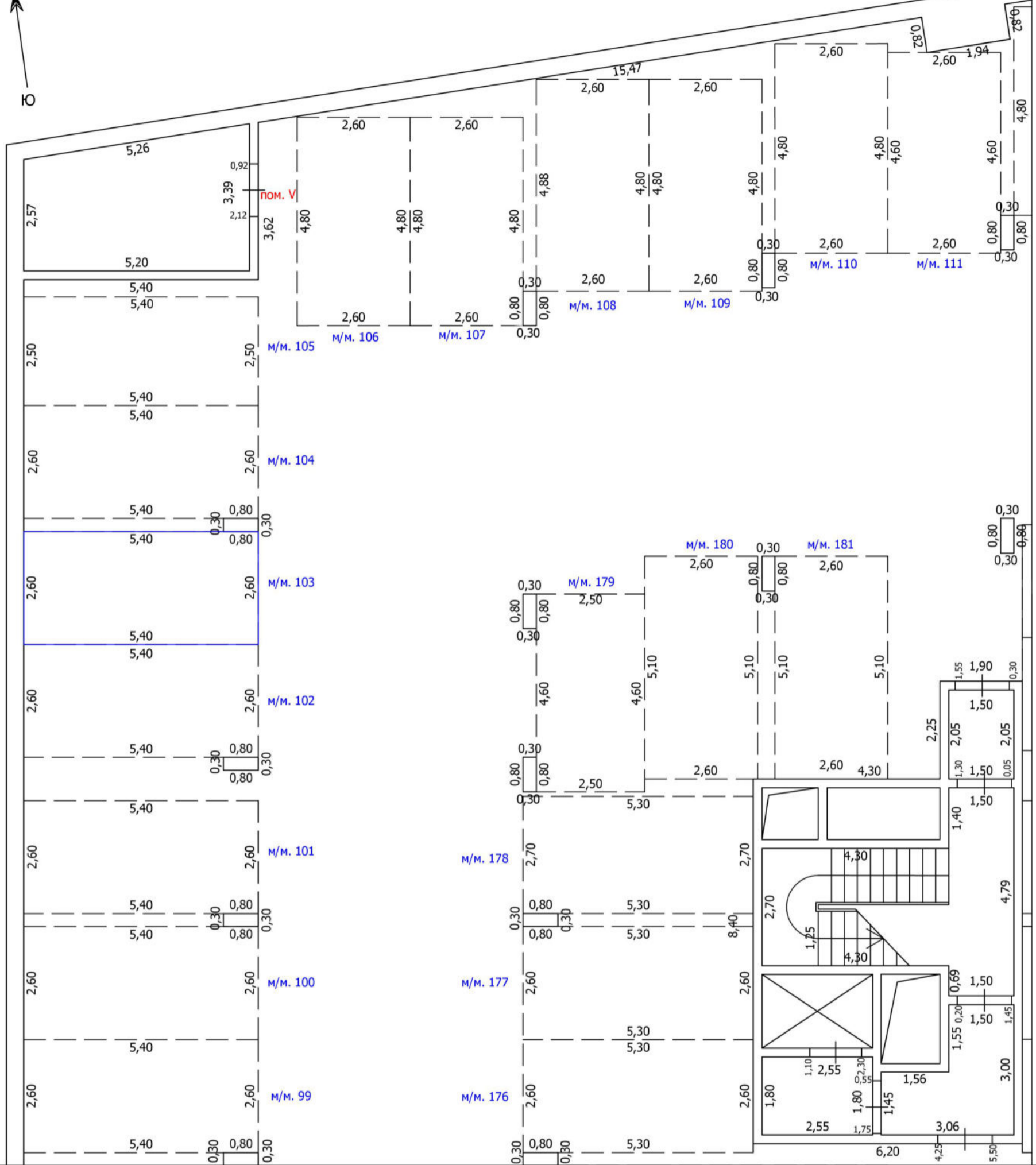


Масштаб: 1:100

ТЕХНИЧЕСКИЙ ПЛАН МАШИНО-МЕСТА

План части этажа

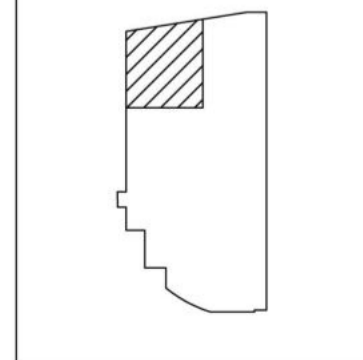
-2 этаж



Условные обозначения

- | | | | | |
|--|--|--|--------|-------------------------------------|
| | Часть границы вновь образованного помещения | | кв.63 | Номер помещения |
| | Часть границы вновь образованного машино-места | | л/м. 7 | Номер машино-места |
| | Часть границы машино-места | | | Колонна |
| | Стена с окном | | | Лифт |
| | Стена с окном и дверью | | | Сантехнический/вентиляционный короб |
| | Перегородка | | | Рампа |
| | 1,72 | | | Линейный размер |

Схема расположения

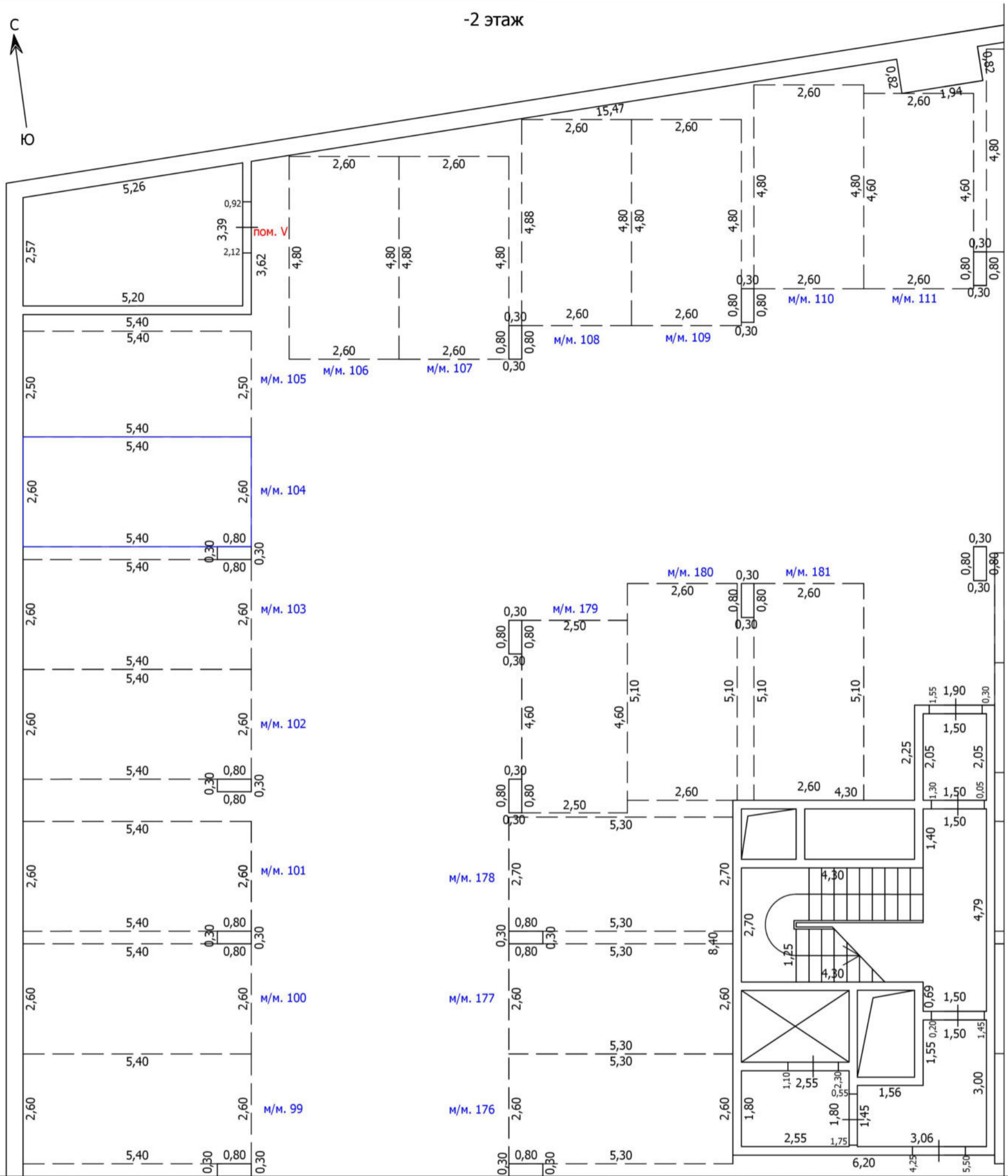


Масштаб: 1:100

ТЕХНИЧЕСКИЙ ПЛАН МАШИНО-МЕСТА

План части этажа

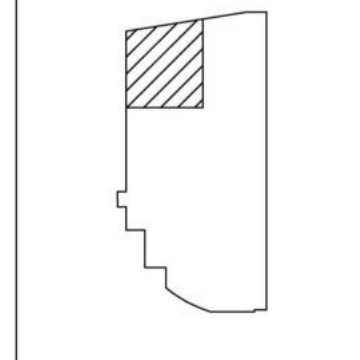
-2 этаж



Условные обозначения

- | | | | | |
|--|--|--|--------|-------------------------------------|
| | Часть границы вновь образованного помещения | | кв.63 | Номер помещения |
| | Часть границы вновь образованного машино-места | | м/м. 7 | Номер машино-места |
| | Часть границы машино-места | | | Колонна |
| | Стена с окном | | | Лифт |
| | Стена с окном и дверью | | | Сантехнический/вентиляционный короб |
| | Перегородка | | | Рампа |
| | 1,72 | | | Линейный размер |

Схема расположения

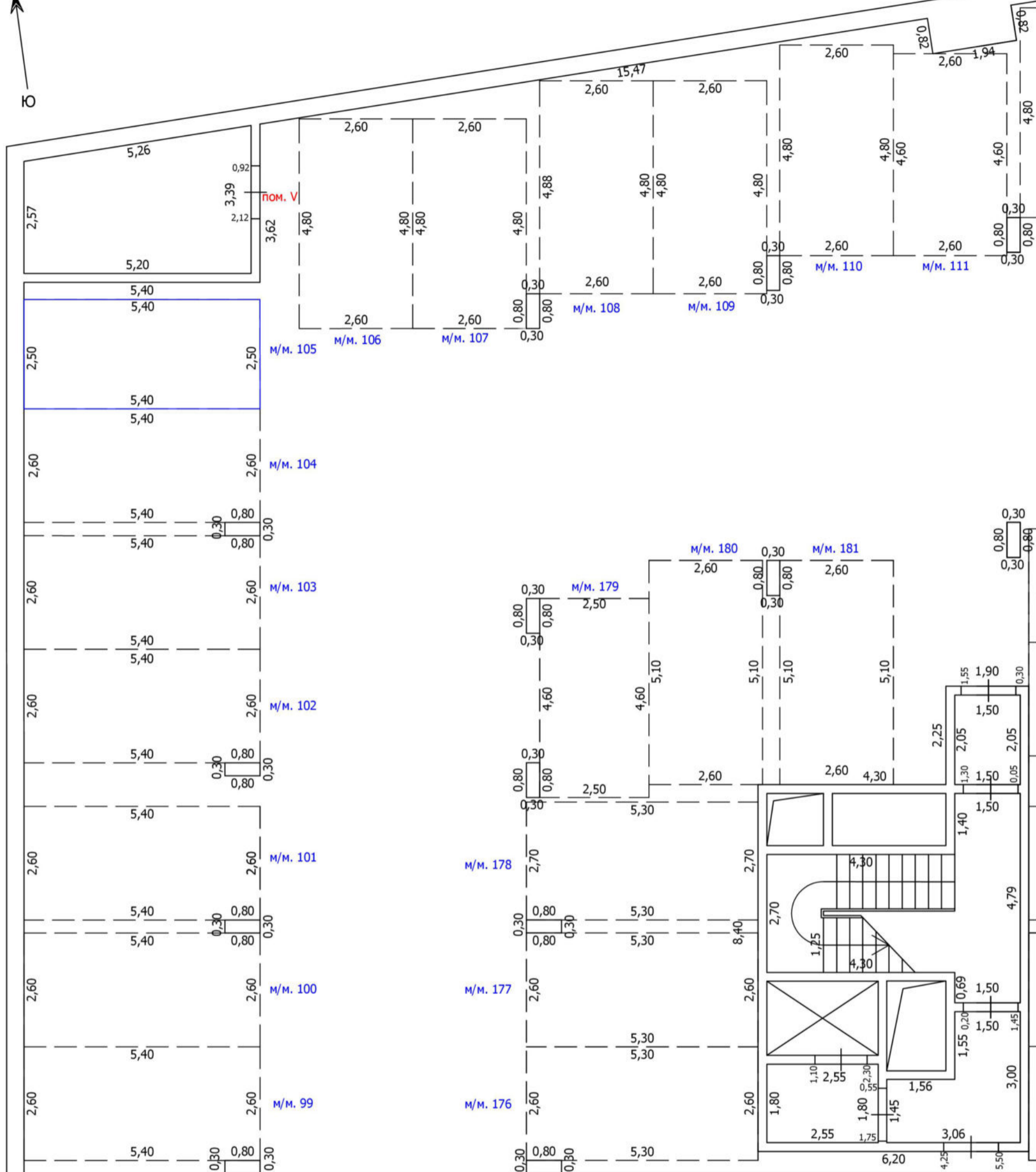


Масштаб: 1:100

ТЕХНИЧЕСКИЙ ПЛАН МАШИНО-МЕСТА

План части этажа

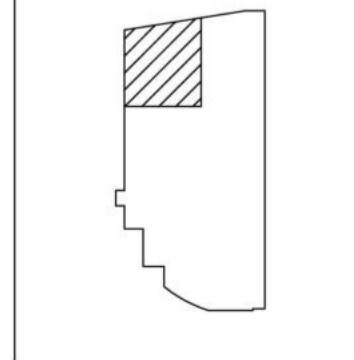
-2 этаж



Условные обозначения

- | | | | |
|--|--|---------------|-------------------------------------|
| | Часть границы вновь образованного помещения | кв.63 | Номер помещения |
| | Часть границы вновь образованного машино-места | | Лестница |
| | Часть границы машино-места | м/м. 7 | Номер машино-места |
| | Стена с окном | | Колонна |
| | Стена с окном и дверью | | Лифт |
| | Перегородка | | Сантехнический/вентиляционный короб |
| | 1,72
Линейный размер | | Рампа |

Схема расположения

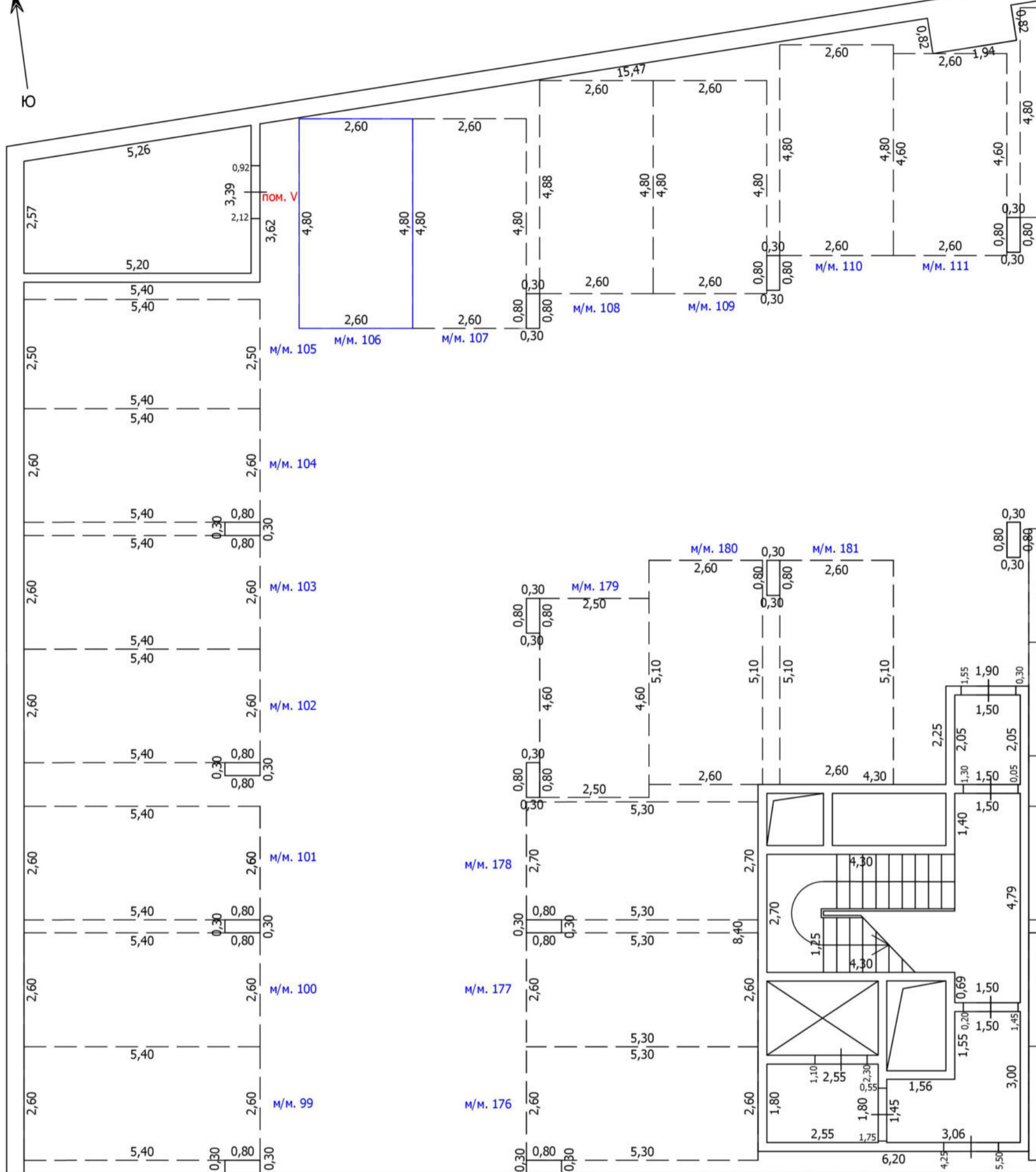


Масштаб: 1:100

ТЕХНИЧЕСКИЙ ПЛАН МАШИНО-МЕСТА

План части этажа

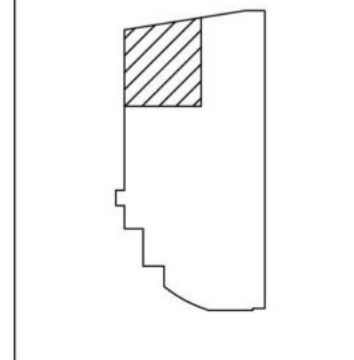
-2 этаж



Условные обозначения

- | | | | |
|--|--|--|-------------------------------------|
| | Часть границы вновь образованного помещения | | Номер помещения |
| | Часть границы вновь образованного машино-места | | Номер машино-места |
| | Часть границы машино-места | | Лестница |
| | Стена с окном | | Колонна |
| | Стена с окном и дверью | | Лифт |
| | Перегородка | | Сантехнический/вентиляционный короб |
| | 1,72 Линейный размер | | Рампа |

Схема расположения

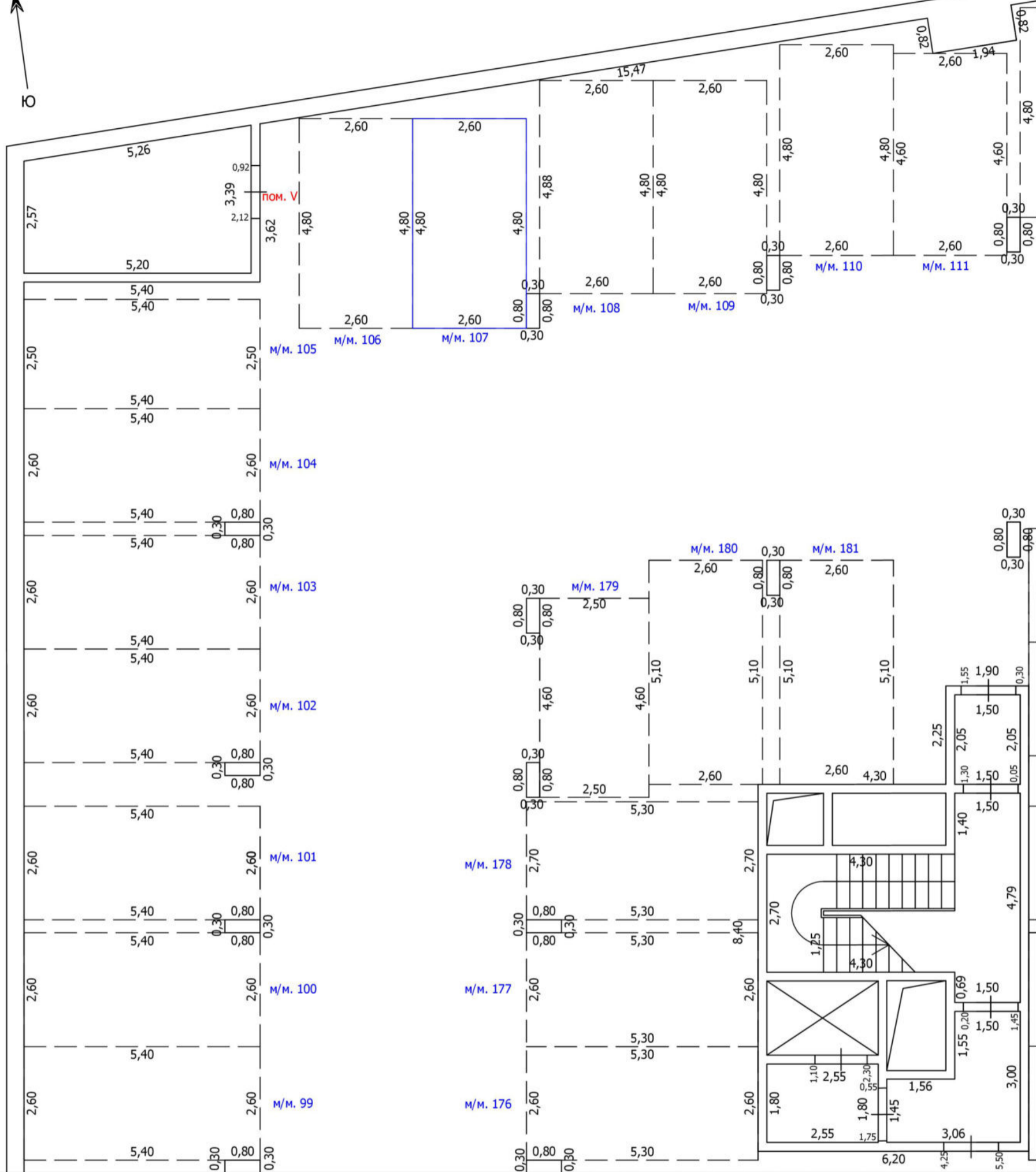


Масштаб: 1:100

ТЕХНИЧЕСКИЙ ПЛАН МАШИНО-МЕСТА

План части этажа

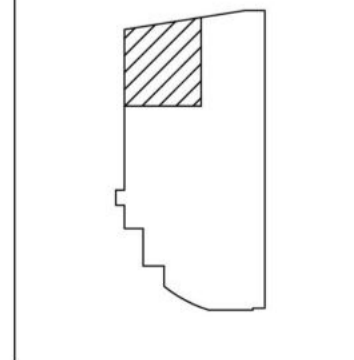
-2 этаж



Условные обозначения

- | | | | |
|--|--|---------------|-------------------------------------|
| | Часть границы вновь образованного помещения | кв.63 | Номер помещения |
| | Часть границы вновь образованного машино-места | | Лестница |
| | Часть границы машино-места | м/м. 7 | Номер машино-места |
| | Стена с окном | | Колонна |
| | Стена с окном и дверью | | Лифт |
| | Перегородка | | Сантехнический/вентиляционный короб |
| | 1,72
Линейный размер | | Рампа |

Схема расположения

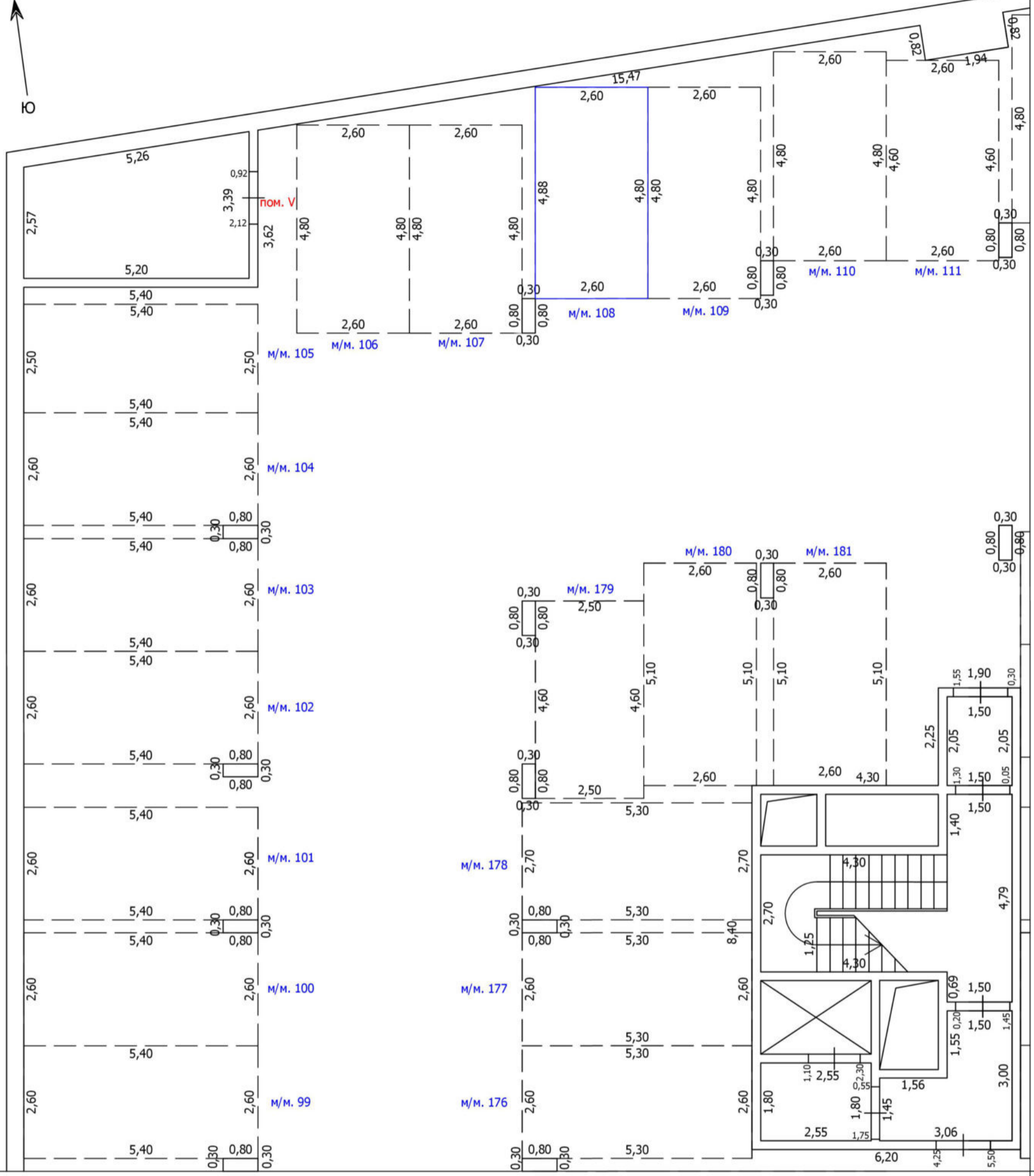


Масштаб: 1:100

ТЕХНИЧЕСКИЙ ПЛАН МАШИНО-МЕСТА

План части этажа

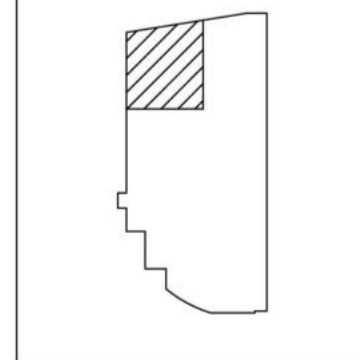
-2 этаж



Условные обозначения

- | | | | |
|--|--|--|-------------------------------------|
| | Часть границы вновь образованного помещения | | Номер помещения |
| | Часть границы вновь образованного машино-места | | Лестница |
| | Часть границы машино-места | | Номер машино-места |
| | Стена с окном | | Колонна |
| | Стена с окном и дверью | | Лифт |
| | Перегородка | | Сантехнический/вентиляционный короб |
| | 1,72 Линейный размер | | Рампа |

Схема расположения

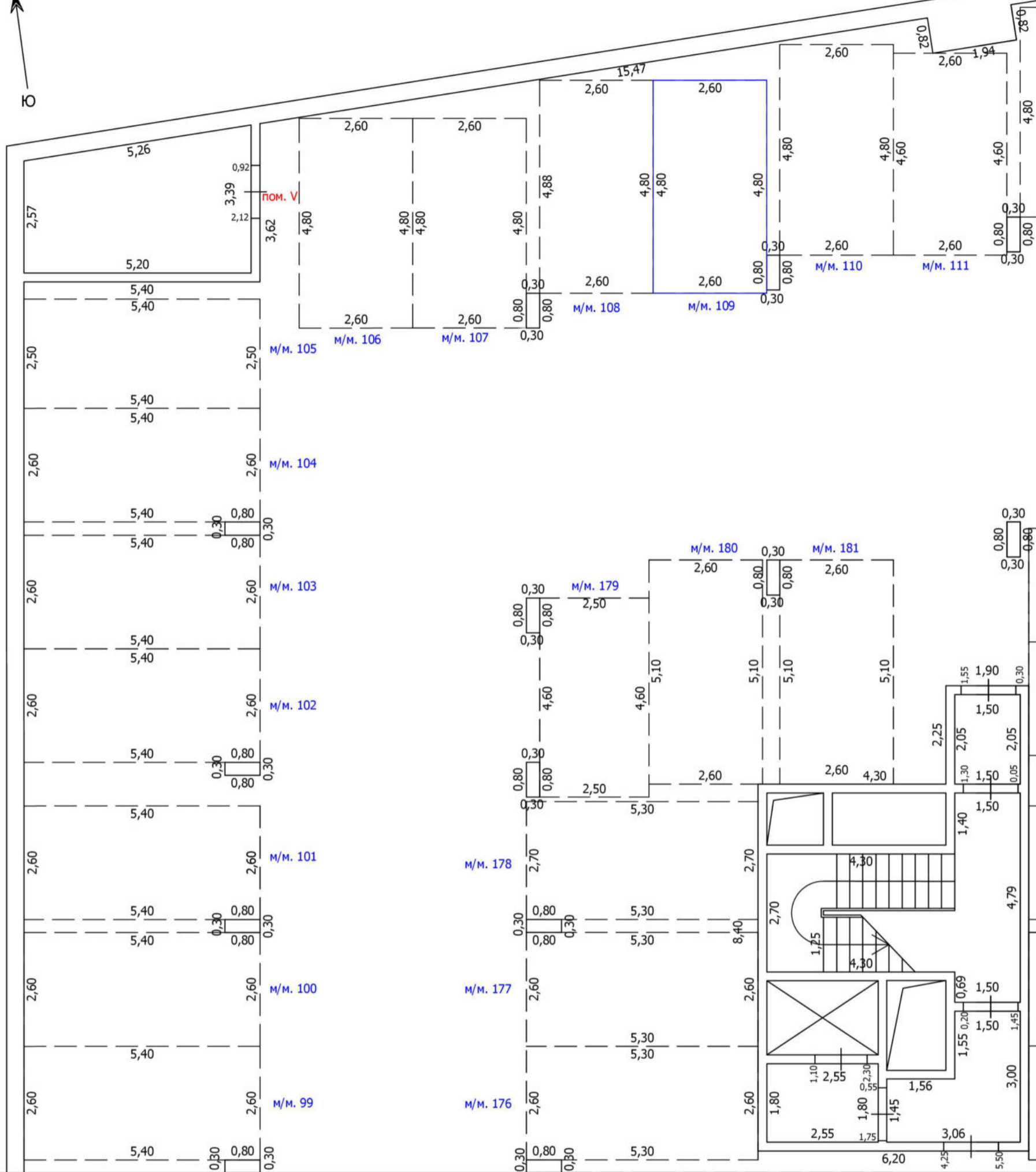


Масштаб: 1:100

ТЕХНИЧЕСКИЙ ПЛАН МАШИНО-МЕСТА

План части этажа

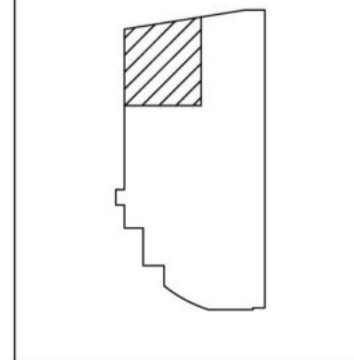
-2 этаж



Условные обозначения

- | | | | |
|--|--|--|-------------------------------------|
| | Часть границы вновь образованного помещения | | Номер помещения |
| | Часть границы вновь образованного машино-места | | Номер машино-места |
| | Часть границы машино-места | | Лестница |
| | Стена с окном | | Колонна |
| | Стена с окном и дверью | | Лифт |
| | Перегородка | | Сантехнический/вентиляционный короб |
| | 1,72 Линейный размер | | Рампа |

Схема расположения

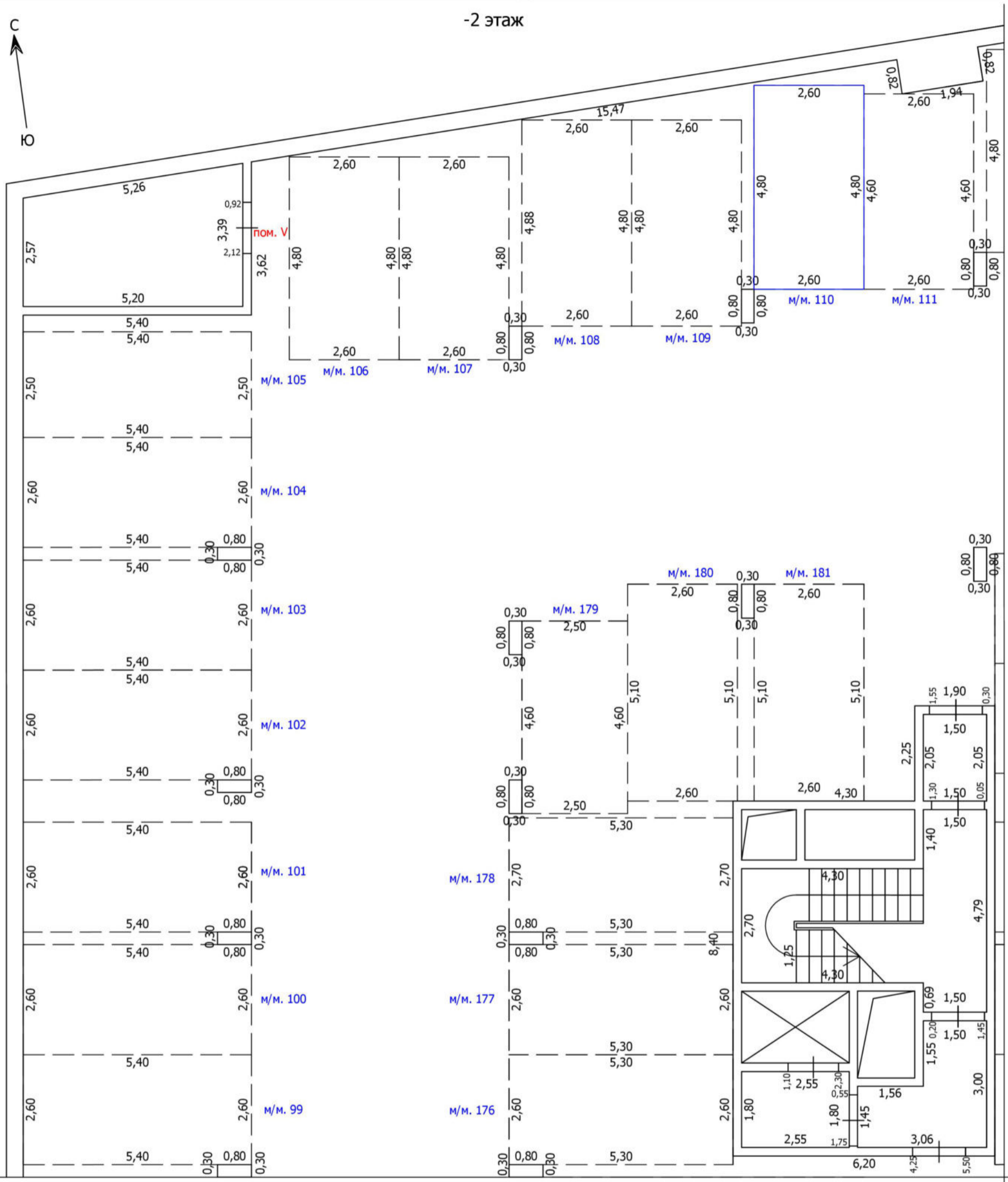


Масштаб: 1:100

ТЕХНИЧЕСКИЙ ПЛАН МАШИНО-МЕСТА

План части этажа

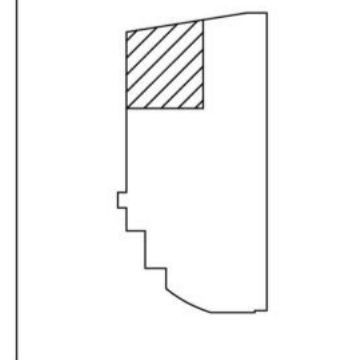
-2 этаж



Условные обозначения

- | | | | |
|--|--|--|-------------------------------------|
| | Часть границы вновь образованного помещения | | Номер помещения |
| | Часть границы вновь образованного машино-места | | Лестница |
| | Часть границы машино-места | | Номер машино-места |
| | Стена с окном | | Колонна |
| | Стена с окном и дверью | | Лифт |
| | Перегородка | | Сантехнический/вентиляционный короб |
| | 1,72 | | Рампа |
| | Линейный размер | | |

Схема расположения

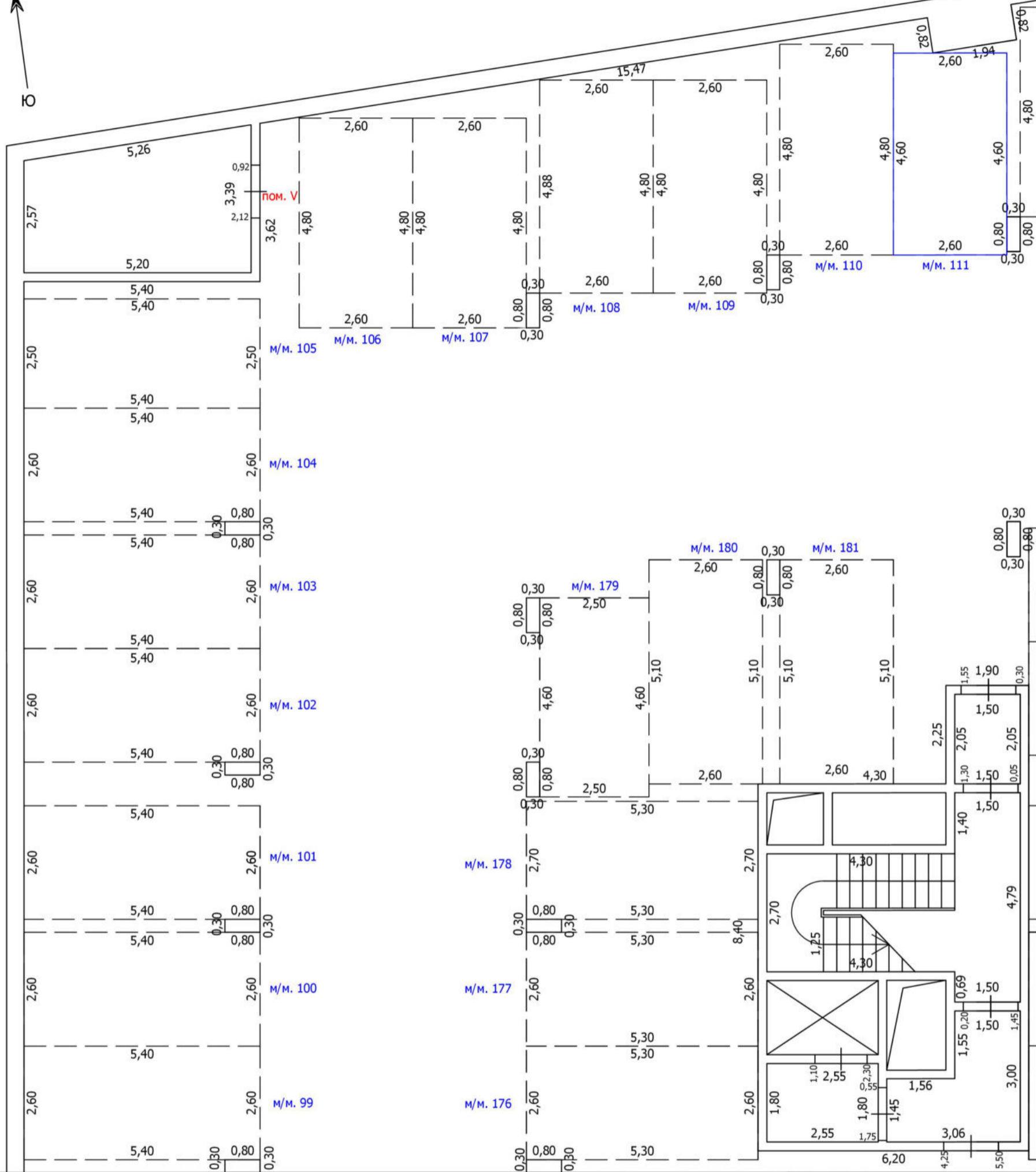


Масштаб: 1:100

ТЕХНИЧЕСКИЙ ПЛАН МАШИНО-МЕСТА

План части этажа

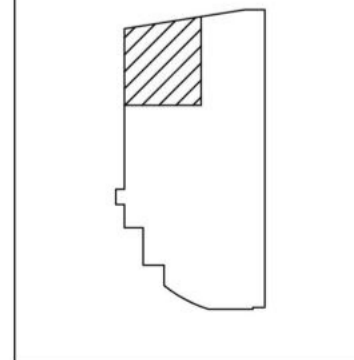
-2 этаж



Условные обозначения

- | | | | |
|--|--|--|-------------------------------------|
| | Часть границы вновь образованного помещения | | Номер помещения |
| | Часть границы вновь образованного машино-места | | Лестница |
| | Часть границы машино-места | | Номер машино-места |
| | Стена с окном | | Колонна |
| | Стена с окном и дверью | | Лифт |
| | Перегородка | | Сантехнический/вентиляционный короб |
| | 1,72 | | Рампа |
| | Линейный размер | | |

Схема расположения

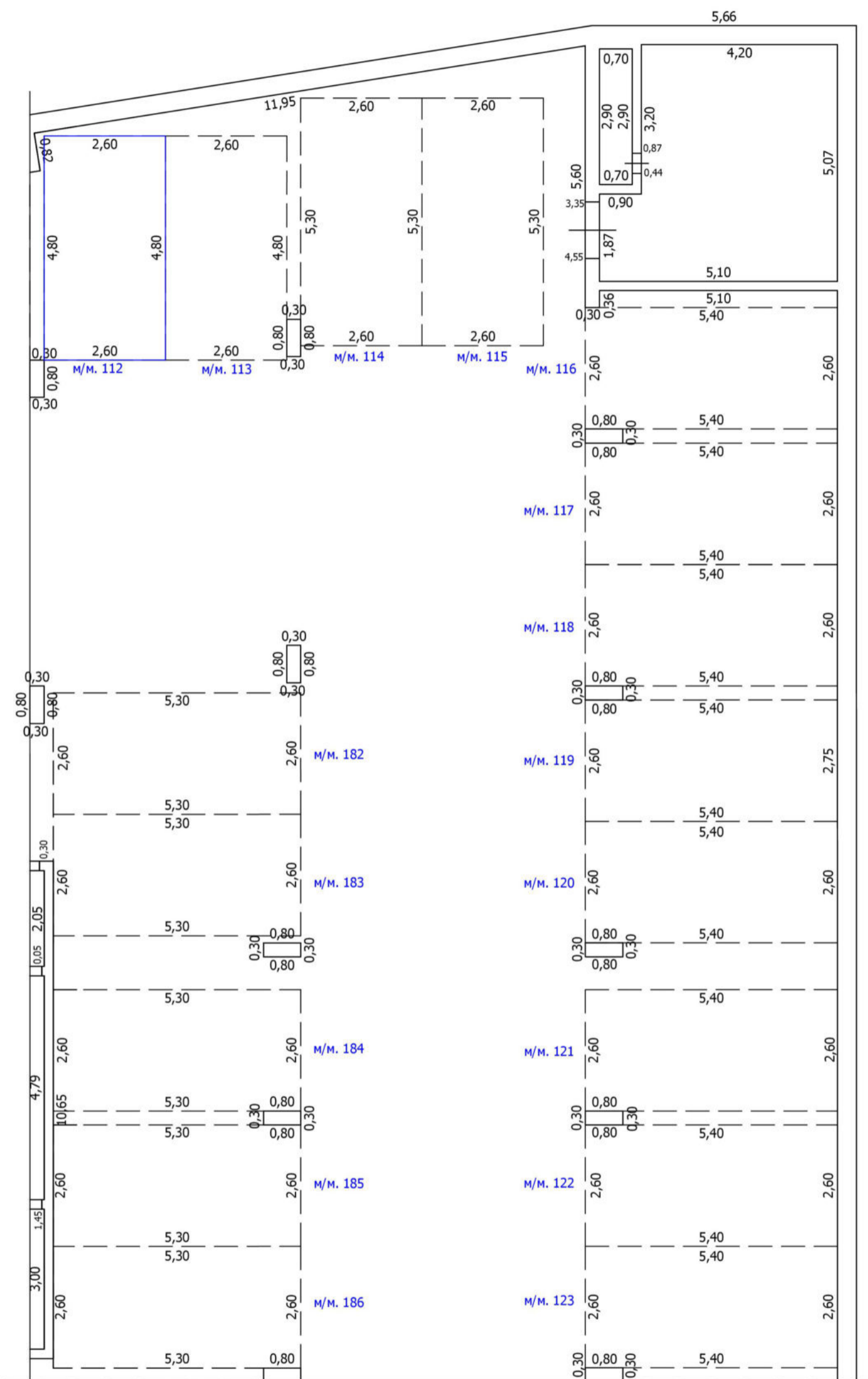


Масштаб: 1:100

ТЕХНИЧЕСКИЙ ПЛАН МАШИНО-МЕСТА

План части этажа

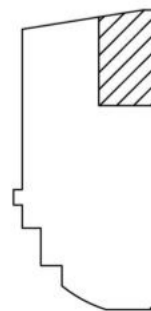
-2 этаж



Условные обозначения

- | | | | |
|--|--|--|-------------------------------------|
| | Часть границы вновь образованного помещения | | кв. 63
Номер помещения |
| | Часть границы вновь образованного машино-места | | Лестница |
| | Часть границы машино-места | | м/м. 7
Номер машино-места |
| | Стена с окном | | Колонна |
| | Стена с окном и дверью | | Лифт |
| | Перегородка | | Сантехнический/вентиляционный короб |
| | 1,72
Линейный размер | | Рампа |

Схема расположения

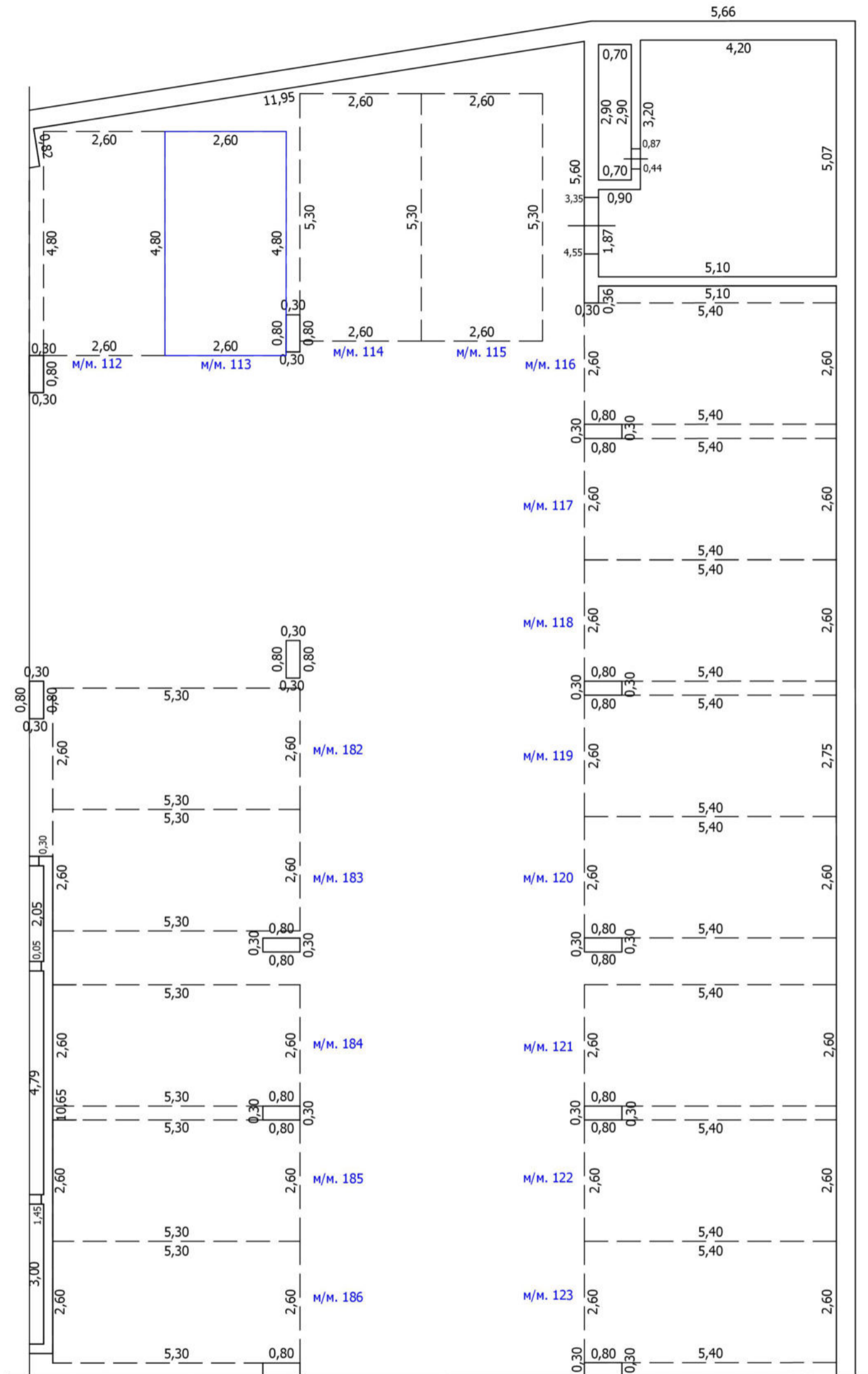


Масштаб: 1:100

ТЕХНИЧЕСКИЙ ПЛАН МАШИНО-МЕСТА

План части этажа

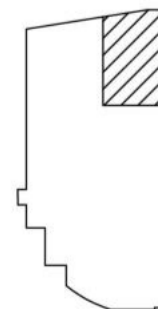
-2 этаж



Условные обозначения

- | | | | |
|--|--|--|-------------------------------------|
| | Часть границы вновь образованного помещения | | Номер помещения |
| | Часть границы вновь образованного машино-места | | Лестница |
| | Часть границы машино-места | | Номер машино-места |
| | Стена с окном | | Колонна |
| | Стена с окном и дверью | | Лифт |
| | Перегородка | | Сантехнический/вентиляционный короб |
| | 1,72 Линейный размер | | Рампа |

Схема расположения

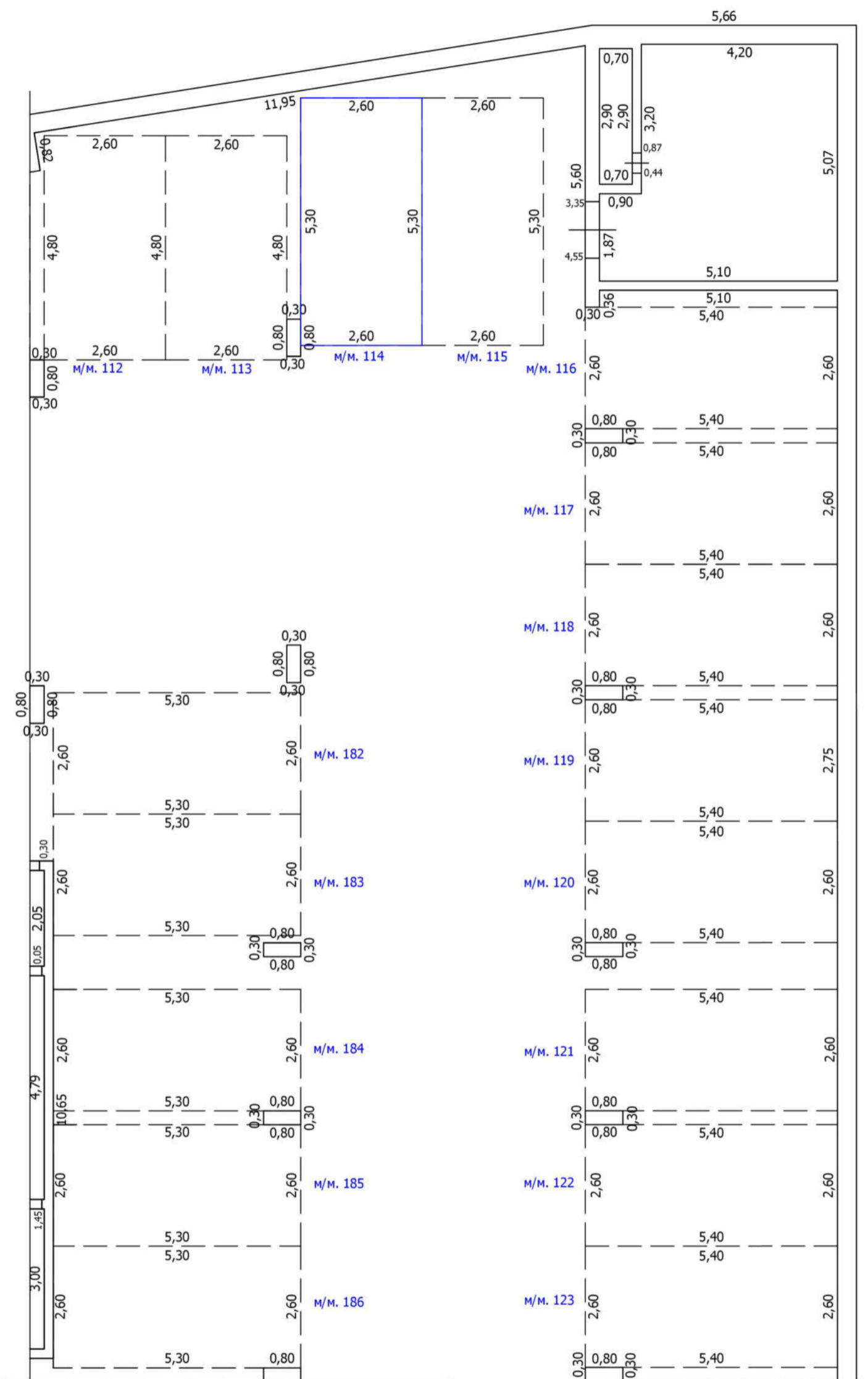


Масштаб: 1:100

ТЕХНИЧЕСКИЙ ПЛАН МАШИНО-МЕСТА

План части этажа

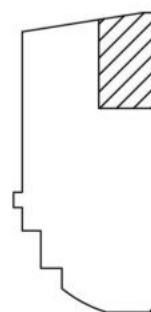
-2 этаж



Условные обозначения

- | | | | |
|--|--|--|-------------------------------------|
| | Часть границы вновь образованного помещения | | Номер помещения |
| | Часть границы вновь образованного машино-места | | Лестница |
| | Часть границы машино-места | | Номер машино-места |
| | Стена с окном | | Колонна |
| | Стена с окном и дверью | | Лифт |
| | Перегородка | | Сантехнический/вентиляционный короб |
| | Линейный размер | | Рампа |

Схема расположения

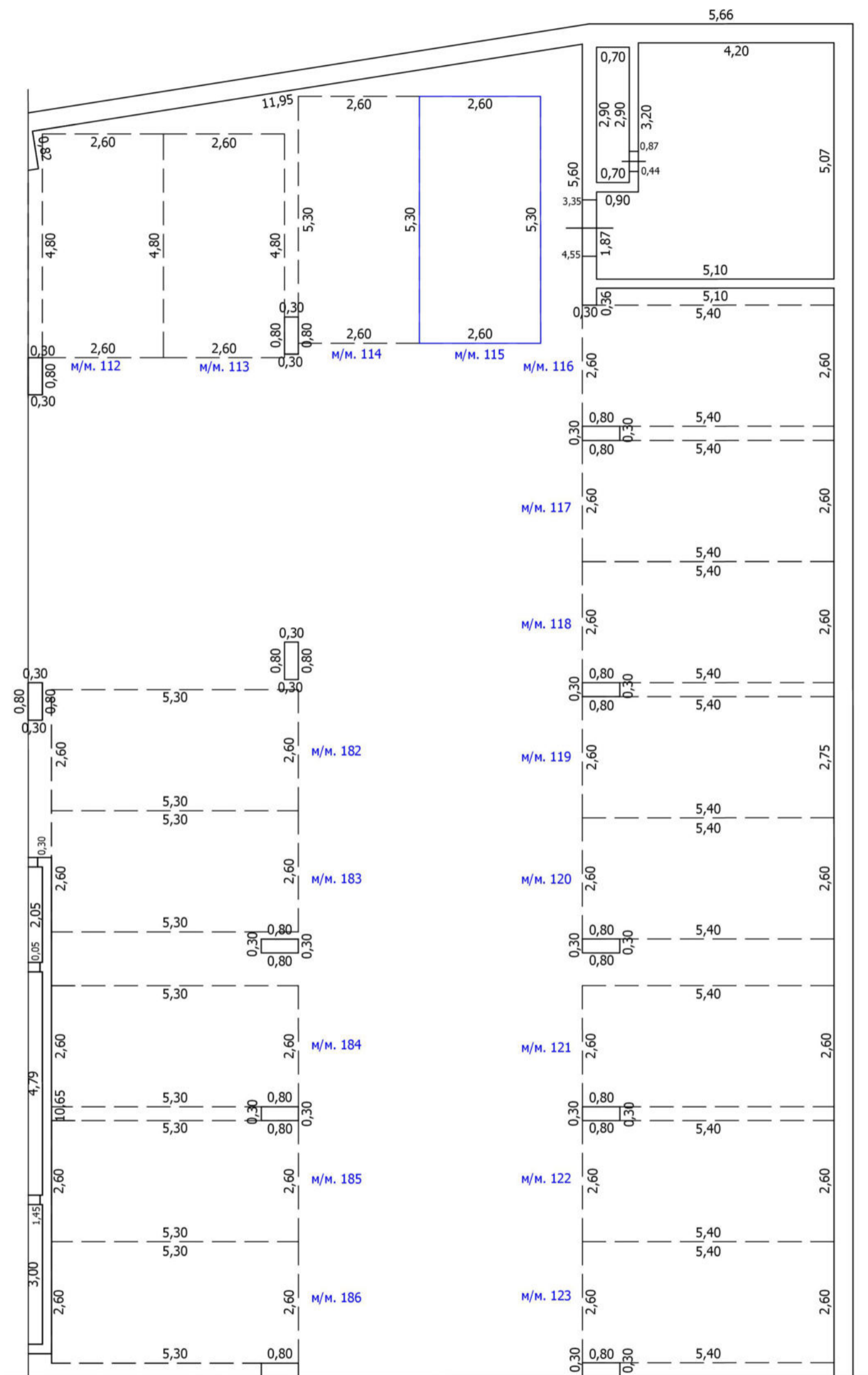


Масштаб: 1:100

ТЕХНИЧЕСКИЙ ПЛАН МАШИНО-МЕСТА

План части этажа

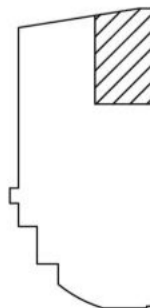
-2 этаж



Условные обозначения

- | | | | |
|--|--|--|-------------------------------------|
| | Часть границы вновь образованного помещения | | Номер помещения |
| | Часть границы вновь образованного машино-места | | Лестница |
| | Часть границы машино-места | | Номер машино-места |
| | Стена с окном | | Колонна |
| | Стена с окном и дверью | | Лифт |
| | Перегородка | | Сантехнический/вентиляционный короб |
| | 1,72
Линейный размер | | Рампа |

Схема расположения

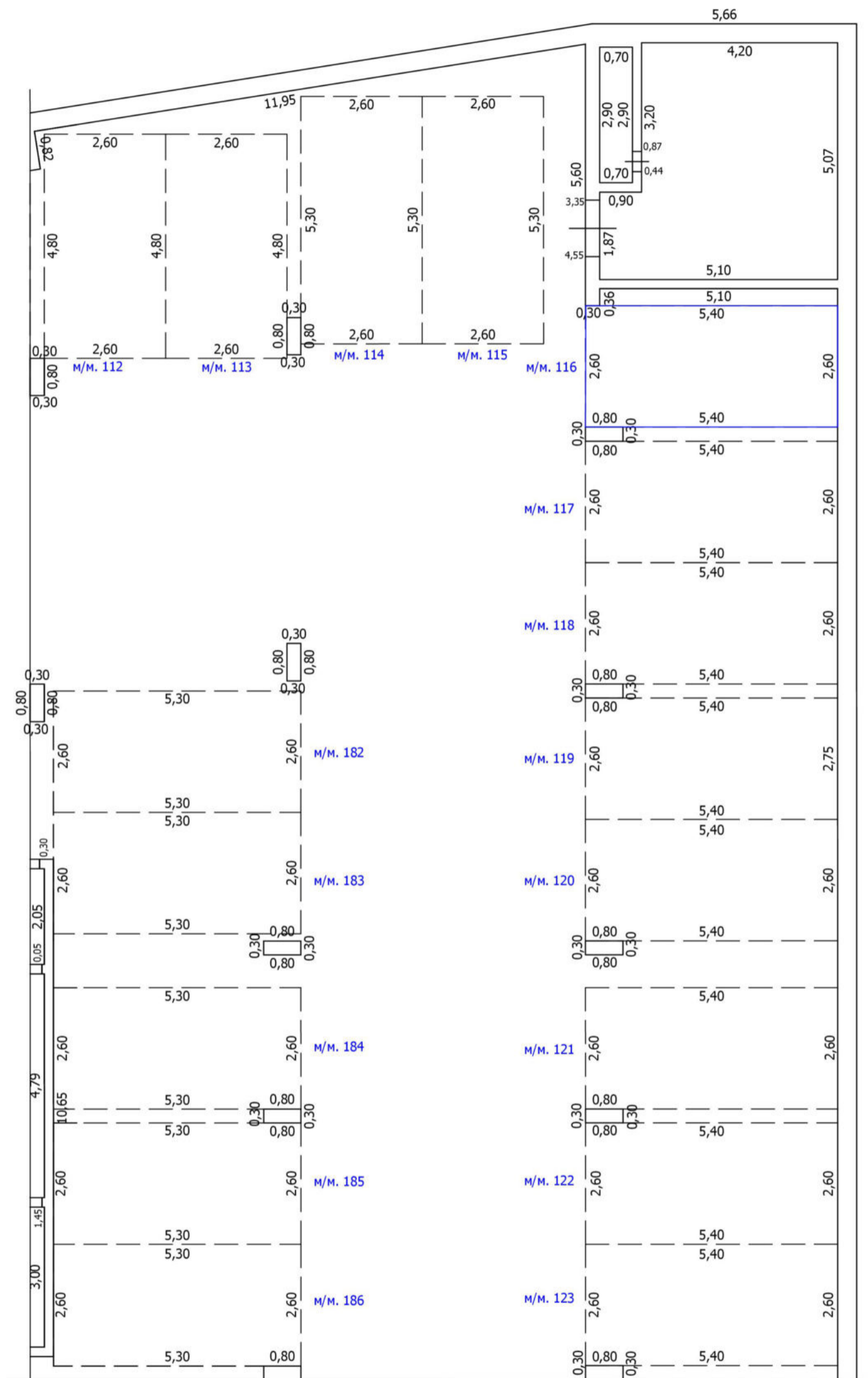


Масштаб: 1:100

ТЕХНИЧЕСКИЙ ПЛАН МАШИНО-МЕСТА

План части этажа

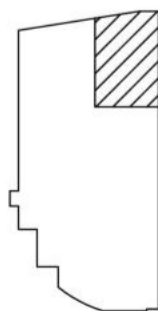
-2 этаж



Условные обозначения

- | | | | |
|--|--|--|-------------------------------------|
| | Часть границы вновь образованного помещения | | Номер помещения |
| | Часть границы вновь образованного машино-места | | Лестница |
| | Часть границы машино-места | | Номер машино-места |
| | Стена с окном | | Колонна |
| | Стена с окном и дверью | | Лифт |
| | Перегородка | | Сантехнический/вентиляционный короб |
| | 1,72
Линейный размер | | Рампа |

Схема расположения

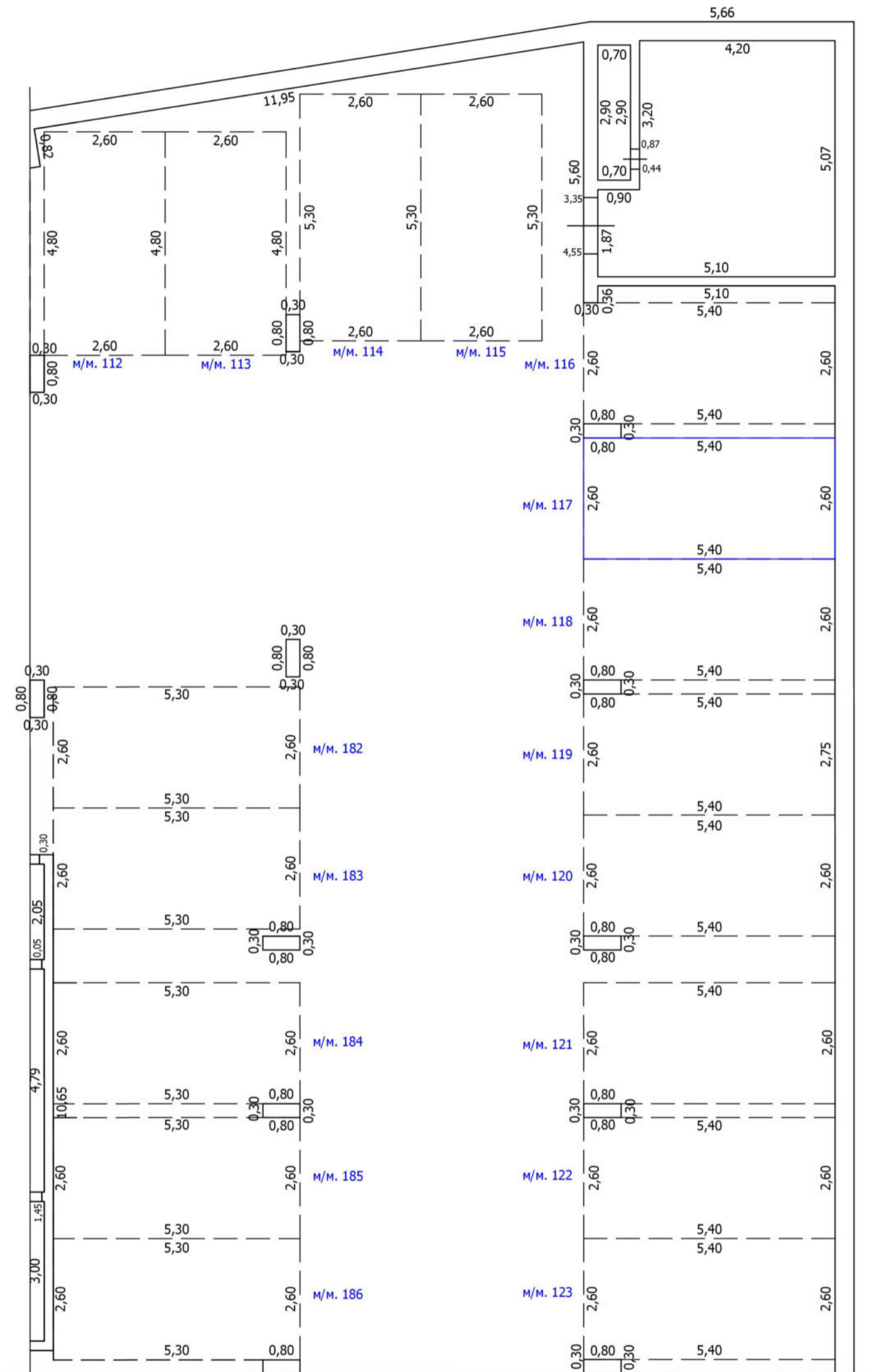


Масштаб: 1:100

ТЕХНИЧЕСКИЙ ПЛАН МАШИНО-МЕСТА

План части этажа

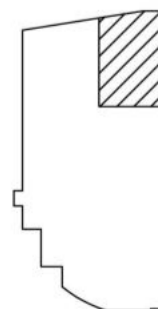
-2 этаж



Условные обозначения

- | | | | |
|--|--|--|-------------------------------------|
| | Часть границы вновь образованного помещения | | Номер помещения |
| | Часть границы вновь образованного машино-места | | Лестница |
| | Часть границы машино-места | | Номер машино-места |
| | Стена с окном | | Колонна |
| | Стена с окном и дверью | | Лифт |
| | Перегородка | | Сантехнический/вентиляционный короб |
| | 1,72
Линейный размер | | Рампа |

Схема расположения

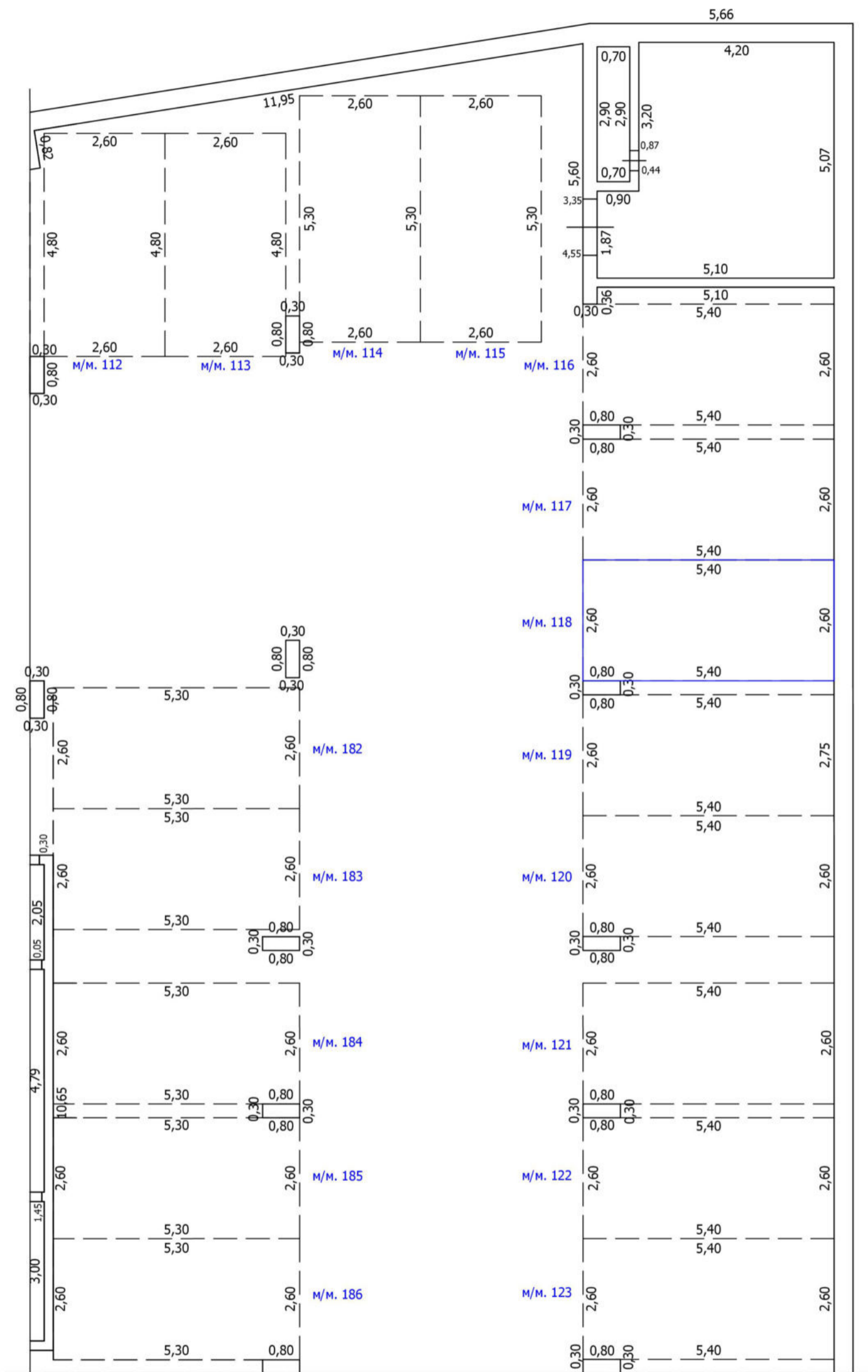


Масштаб: 1:100

ТЕХНИЧЕСКИЙ ПЛАН МАШИНО-МЕСТА

План части этажа

-2 этаж

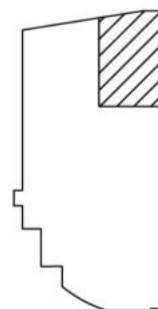


Условные обозначения

- | | | | |
|--|--|--|-------------------------------------|
| | Часть границы вновь образованного помещения | | Номер помещения |
| | Часть границы вновь образованного машино-места | | Лестница |
| | Часть границы машино-места | | Номер машино-места |
| | Стена с окном | | Колонна |
| | Стена с окном и дверью | | Лифт |
| | Перегородка | | Сантехнический/вентиляционный короб |
| | 1,72
Линейный размер | | Рампа |

Масштаб: 1:100

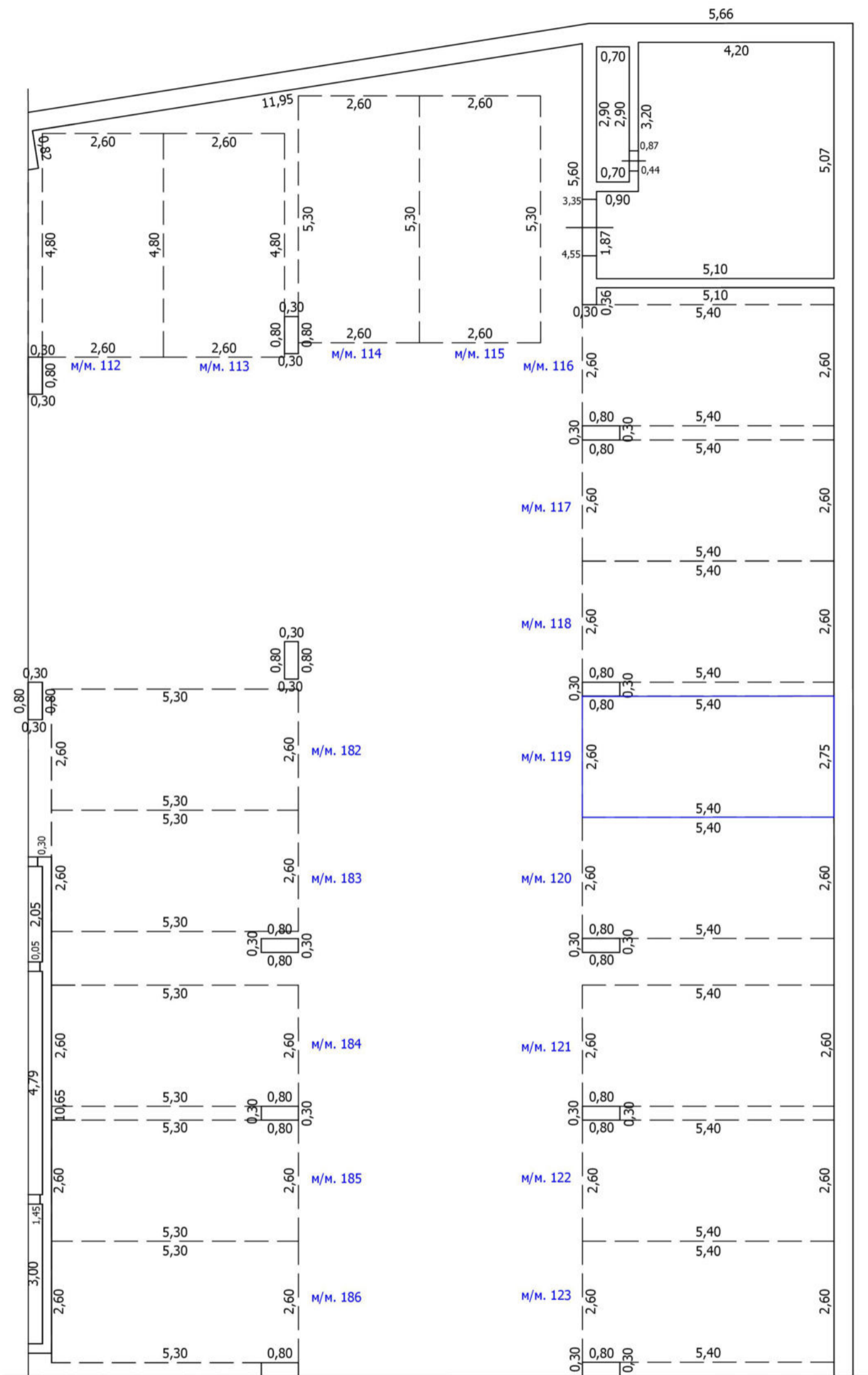
Схема расположения



ТЕХНИЧЕСКИЙ ПЛАН МАШИНО-МЕСТА

План части этажа

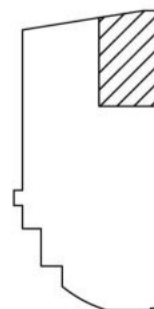
-2 этаж



Условные обозначения

- | | | | |
|--|--|--|-------------------------------------|
| | Часть границы вновь образованного помещения | | Номер помещения |
| | Часть границы вновь образованного машино-места | | Лестница |
| | Часть границы машино-места | | Номер машино-места |
| | Стена с окном | | Колонна |
| | Стена с окном и дверью | | Лифт |
| | Перегородка | | Сантехнический/вентиляционный короб |
| | 1,72
Линейный размер | | Рампа |

Схема расположения

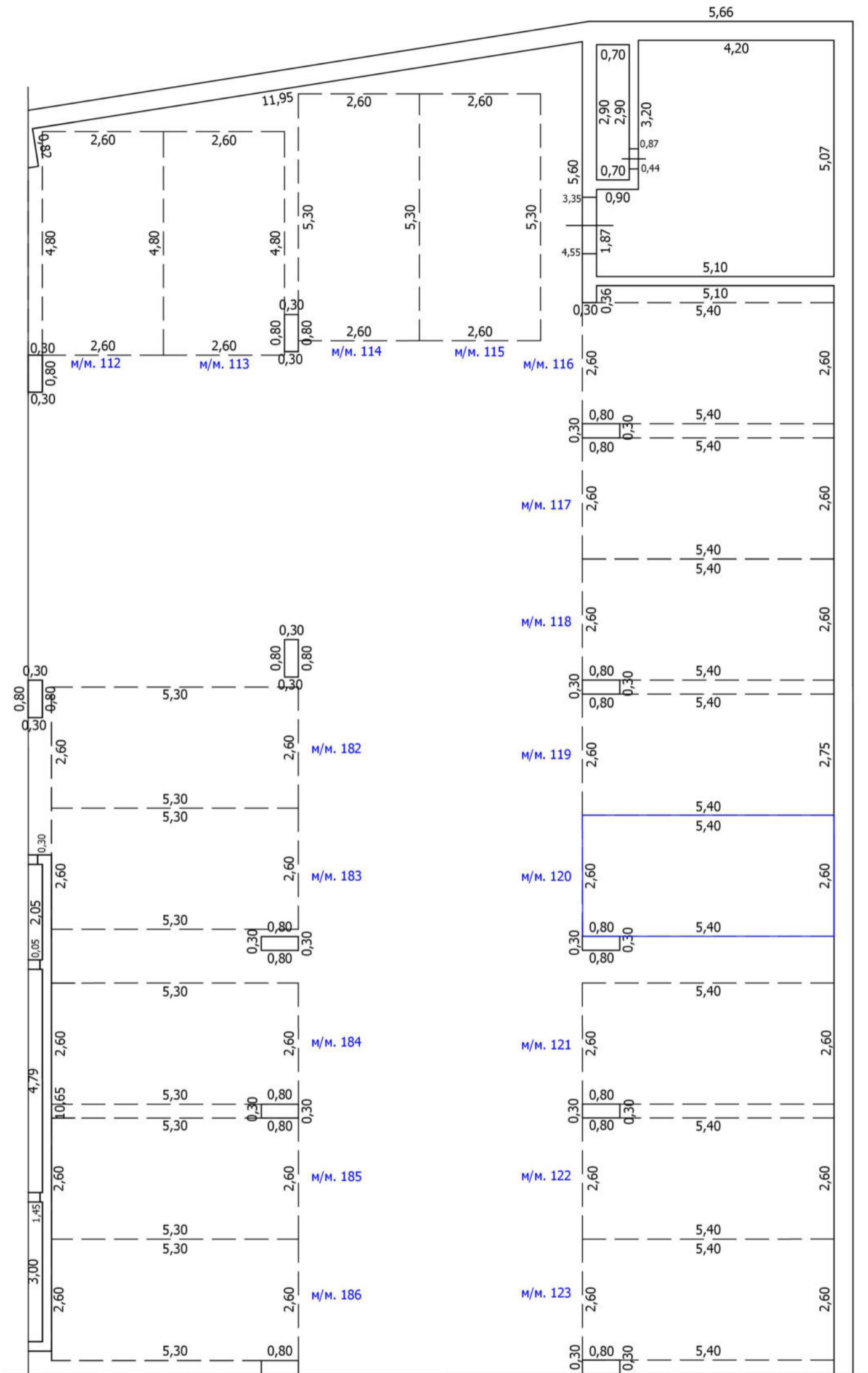


Масштаб: 1:100

ТЕХНИЧЕСКИЙ ПЛАН МАШИНО-МЕСТА

План части этажа

-2 этаж

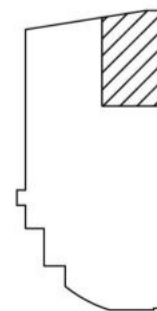


Условные обозначения

- | | | | |
|--|--|--|-------------------------------------|
| | Часть границы вновь образованного помещения | | Номер помещения |
| | Часть границы вновь образованного машино-места | | Лестница |
| | Часть границы машино-места | | Номер машино-места |
| | Стена с окном | | Колонна |
| | Стена с окном и дверью | | Лифт |
| | Перегородка | | Сантехнический/вентиляционный короб |
| | 1,72 | | Рампа |
| | Линейный размер | | |

Масштаб: 1:100

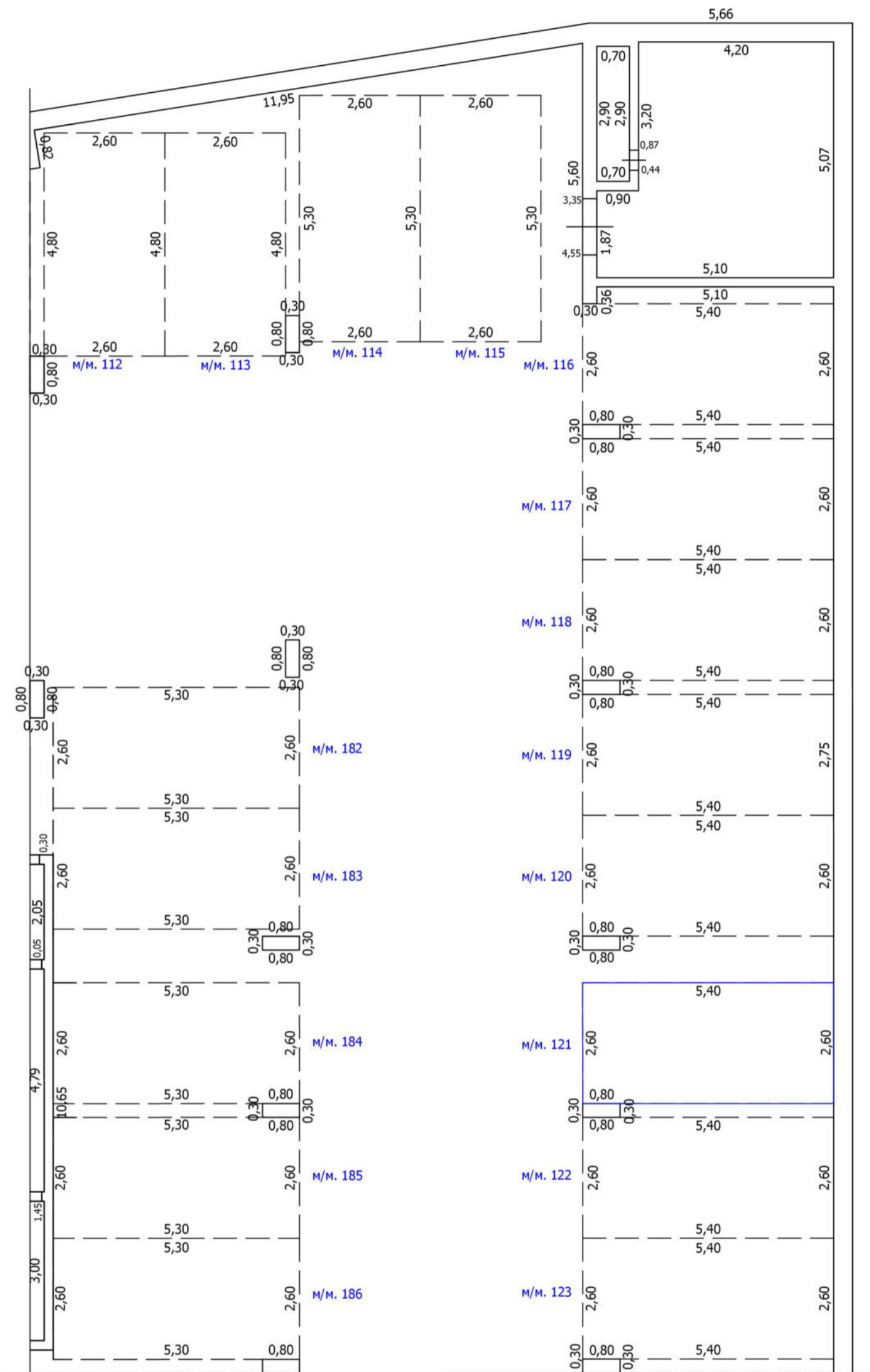
Схема расположения



ТЕХНИЧЕСКИЙ ПЛАН МАШИНО-МЕСТА

План части этажа

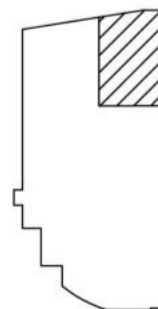
-2 этаж



Условные обозначения

- | | | | |
|--|--|--|-------------------------------------|
| | Часть границы вновь образованного помещения | | кв. 63
Номер помещения |
| | Часть границы вновь образованного машино-места | | Лестница |
| | Часть границы машино-места | | м/м. 7
Номер машино-места |
| | Стена с окном | | Колонна |
| | Стена с окном и дверью | | Лифт |
| | Перегородка | | Сантехнический/вентиляционный короб |
| | 1,72
Линейный размер | | Рампа |

Схема расположения

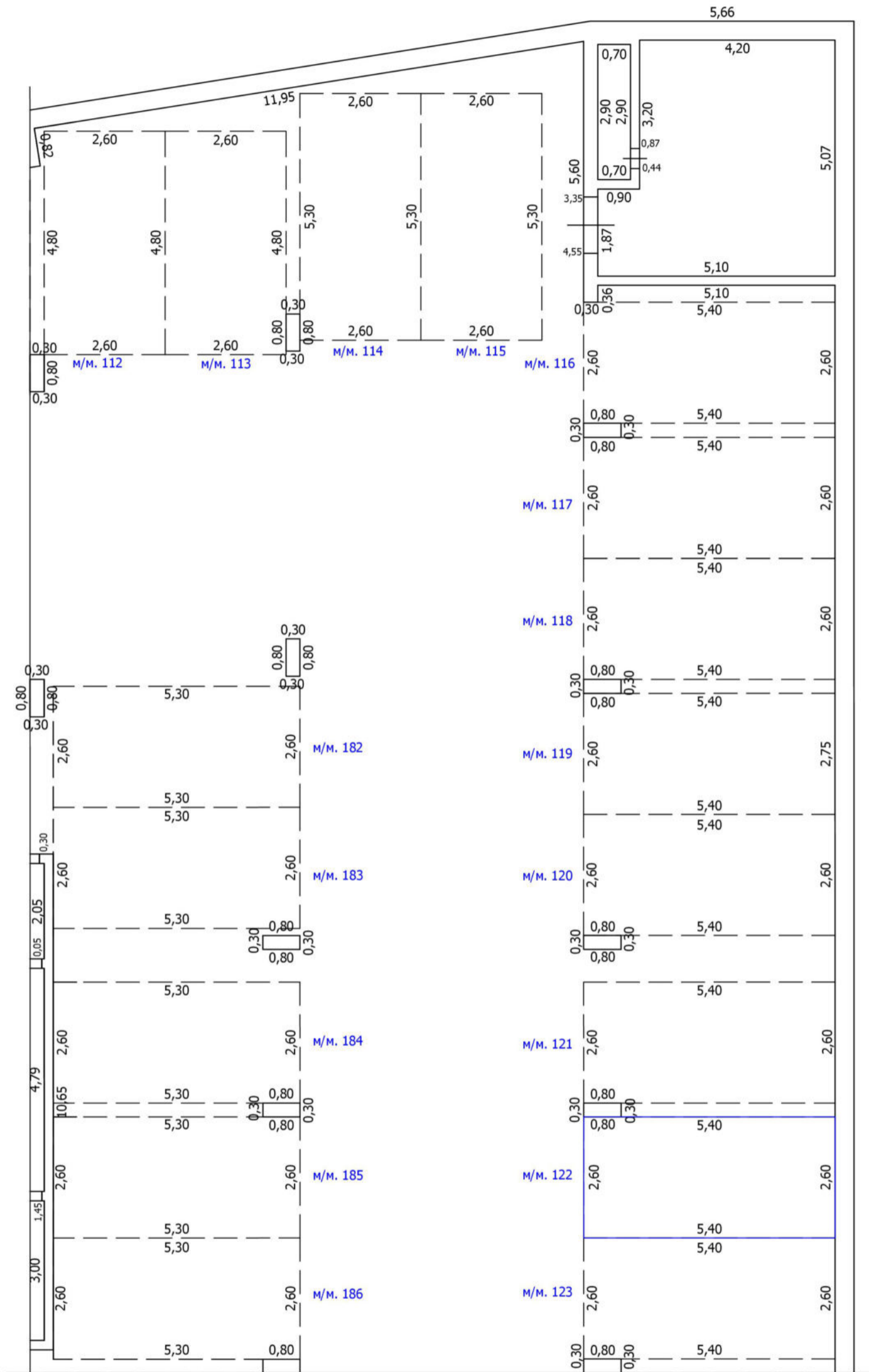


Масштаб: 1:100

ТЕХНИЧЕСКИЙ ПЛАН МАШИНО-МЕСТА

План части этажа

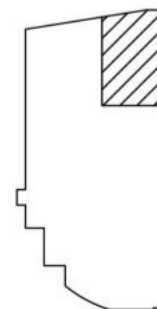
-2 этаж



Условные обозначения

- | | | | |
|--|--|--|-------------------------------------|
| | Часть границы вновь образованного помещения | | Номер помещения |
| | Часть границы вновь образованного машино-места | | Лестница |
| | Часть границы машино-места | | Номер машино-места |
| | Стена с окном | | Колонна |
| | Стена с окном и дверью | | Лифт |
| | Перегородка | | Сантехнический/вентиляционный короб |
| | 1,72
Линейный размер | | Рампа |

Схема расположения

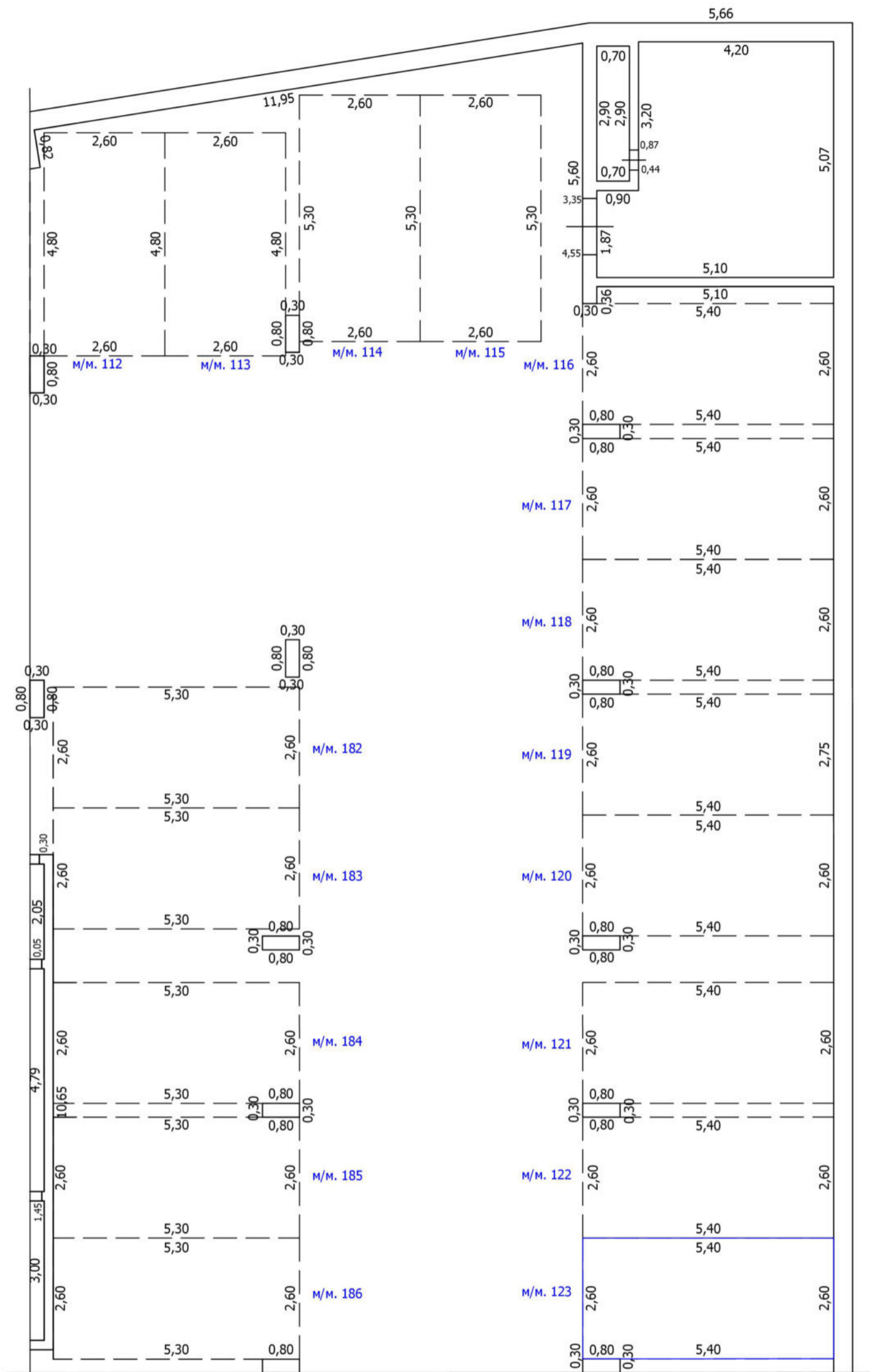


Масштаб: 1:100

ТЕХНИЧЕСКИЙ ПЛАН МАШИНО-МЕСТА

План части этажа

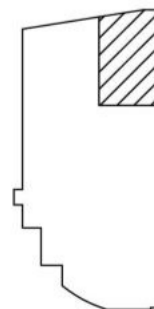
-2 этаж



Условные обозначения

- | | | | |
|--|--|--|-------------------------------------|
| | Часть границы вновь образованного помещения | | кв. 63
Номер помещения |
| | Часть границы вновь образованного машино-места | | Лестница |
| | Часть границы машино-места | | м/м. 7
Номер машино-места |
| | Стена с окном | | Колонна |
| | Стена с окном и дверью | | Лифт |
| | Перегородка | | Сантехнический/вентиляционный короб |
| | 1,72
Линейный размер | | Рампа |

Схема расположения

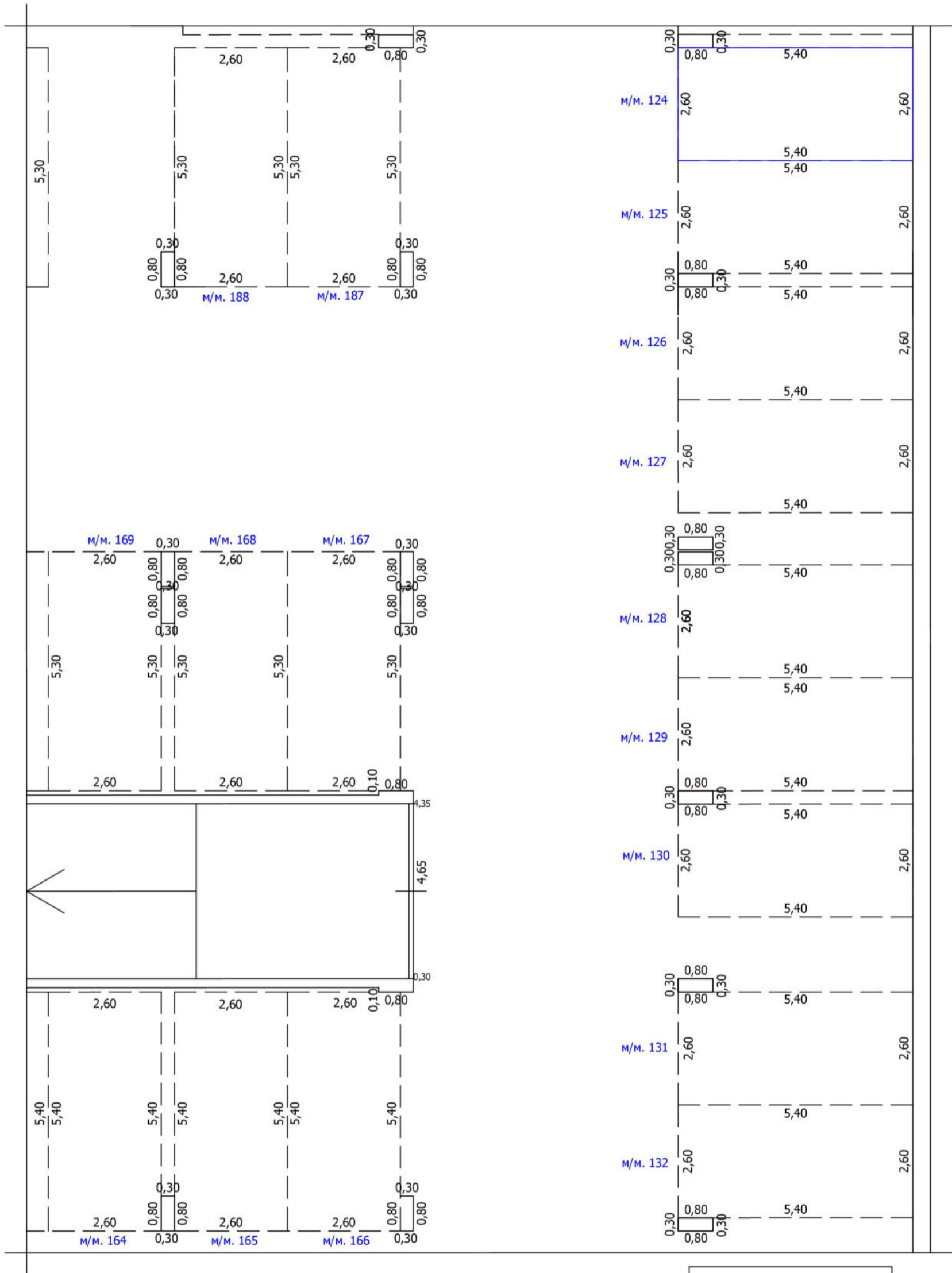


Масштаб: 1:100

ТЕХНИЧЕСКИЙ ПЛАН МАШИНО-МЕСТА

План части этажа

-2 этаж



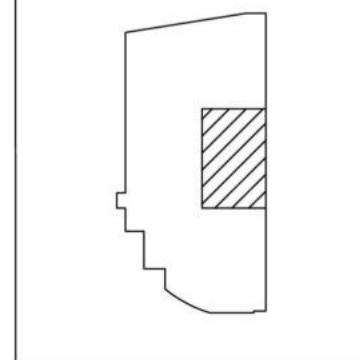
Условные обозначения

- Часть границы вновь образованного помещения
- Часть границы вновь образованного машино-места
- Часть границы машино-места
- Стена с окном
- Стена с окном и дверью
- Перегородка
- 1,72 Линейный размер

- кв.63 Номер помещения
- Лестница
- м/м. 7 Номер машино-места
- Колонна
- Лифт
- Сантехнический/вентиляционный короб
- Рампа

Масштаб: 1:100

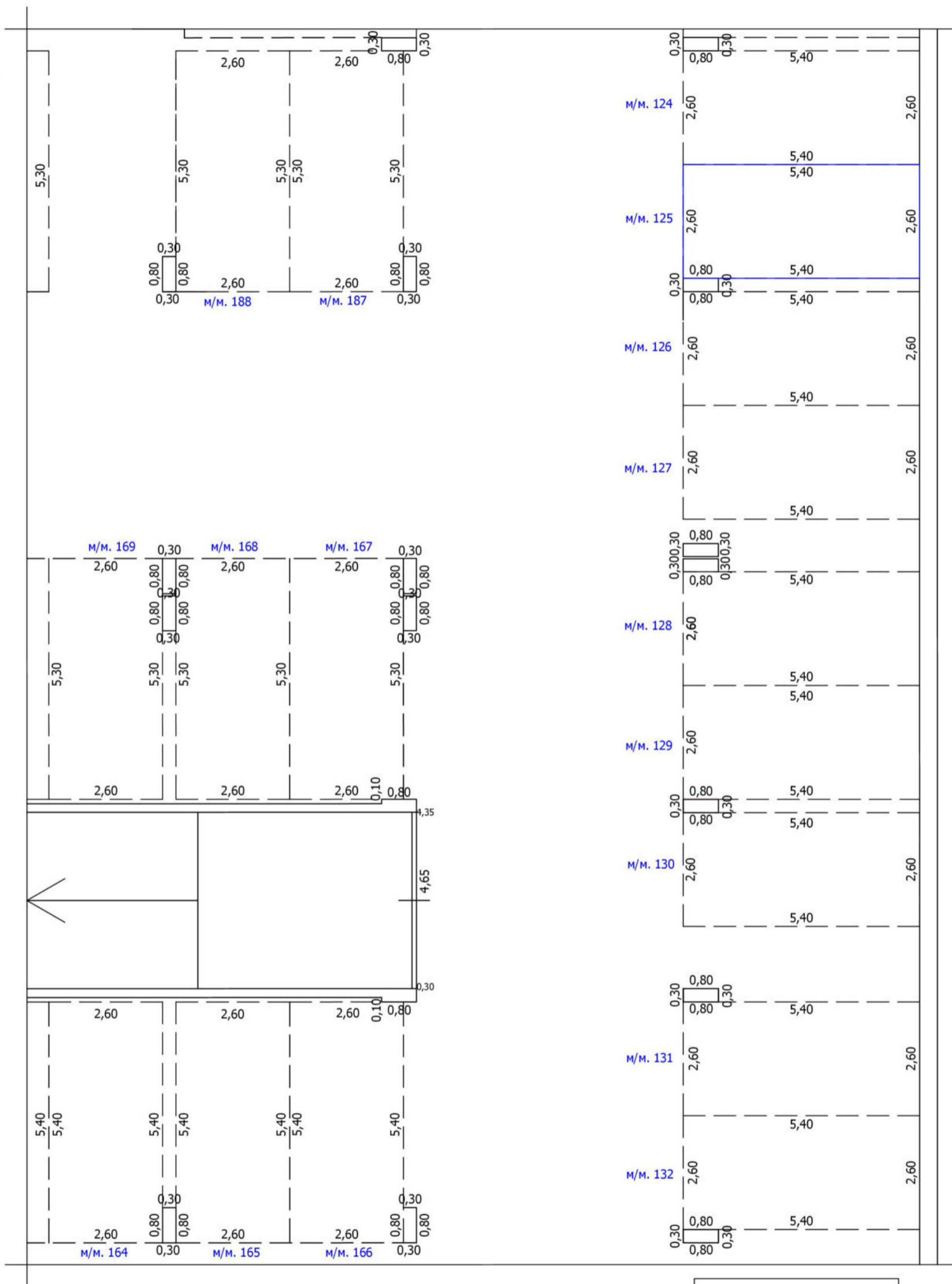
Схема расположения



ТЕХНИЧЕСКИЙ ПЛАН МАШИНО-МЕСТА

План части этажа

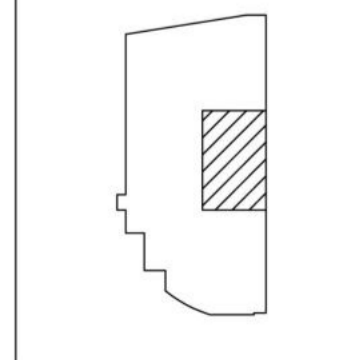
-2 этаж



Условные обозначения

- | | | | | |
|--|--|--|--------|-------------------------------------|
| | Часть границы вновь образованного помещения | | кв. 63 | Номер помещения |
| | Часть границы вновь образованного машино-места | | м/м. 7 | Номер машино-места |
| | Часть границы машино-места | | | Колонна |
| | Стена с окном | | | Лифт |
| | Стена с окном и дверью | | | Сантехнический/вентиляционный короб |
| | Перегородка | | | Рампа |
| | 1,72 | | | Линейный размер |

Схема расположения

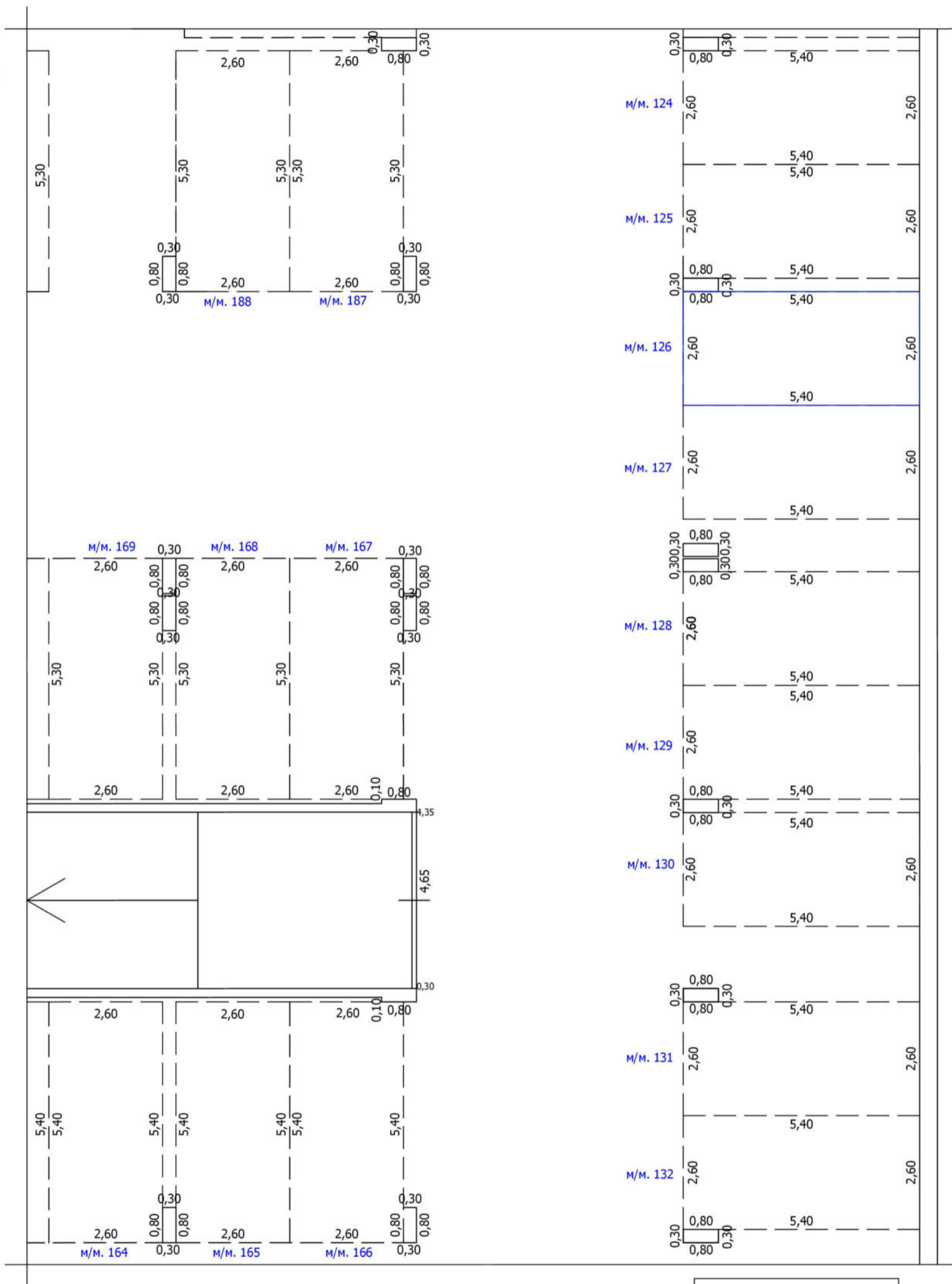


Масштаб: 1:100

ТЕХНИЧЕСКИЙ ПЛАН МАШИНО-МЕСТА

План части этажа

-2 этаж



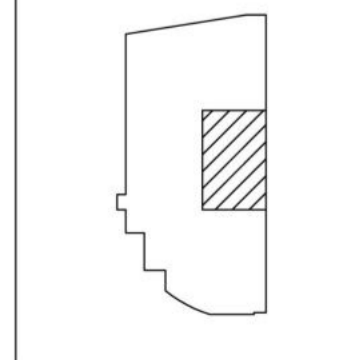
Условные обозначения

- Часть границы вновь образованного помещения
- Часть границы вновь образованного машино-места
- Часть границы машино-места
- Стена с окном
- Стена с окном и дверью
- Перегородка
- Линейный размер 1,72

- кв.63 Номер помещения
- Лестница
- м/м. 7 Номер машино-места
- Колонна
- Лифт
- Сантехнический/вентиляционный короб
- Рампа

Масштаб: 1:100

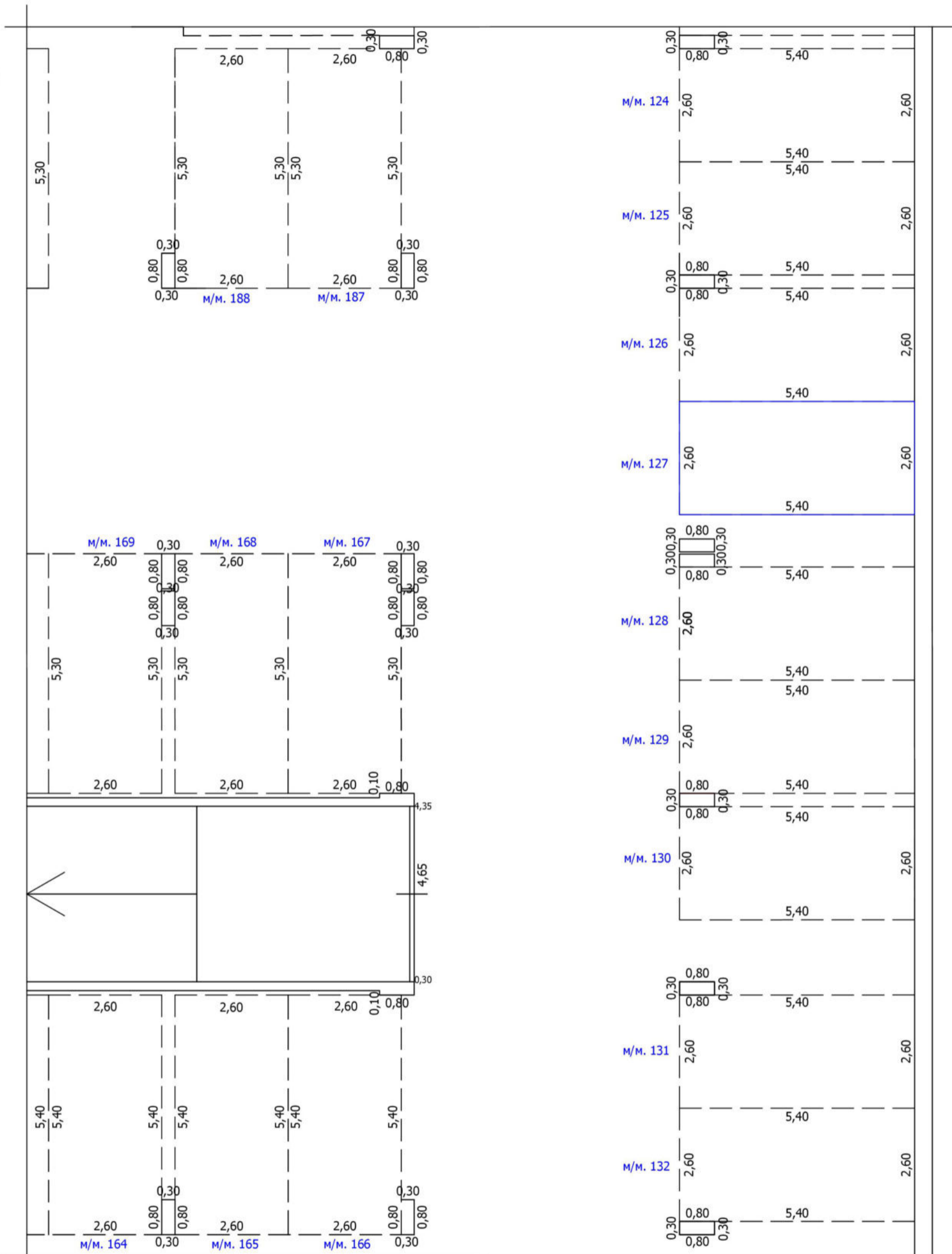
Схема расположения



ТЕХНИЧЕСКИЙ ПЛАН МАШИНО-МЕСТА

План части этажа

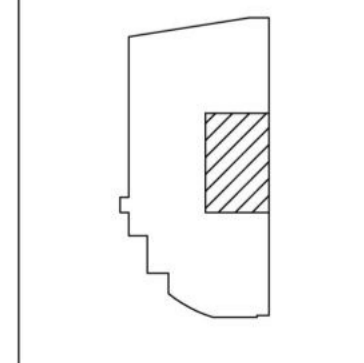
-2 этаж



Условные обозначения

- | | | | |
|--|--|--|-------------------------------------|
| | Часть границы вновь образованного помещения | | кв. 63
Номер помещения |
| | Часть границы вновь образованного машино-места | | Лестница |
| | Часть границы машино-места | | м/м. 7
Номер машино-места |
| | Стена с окном | | Колонна |
| | Стена с окном и дверью | | Лифт |
| | Перегородка | | Сантехнический/вентиляционный короб |
| | 1,72
Линейный размер | | Рампа |

Схема расположения

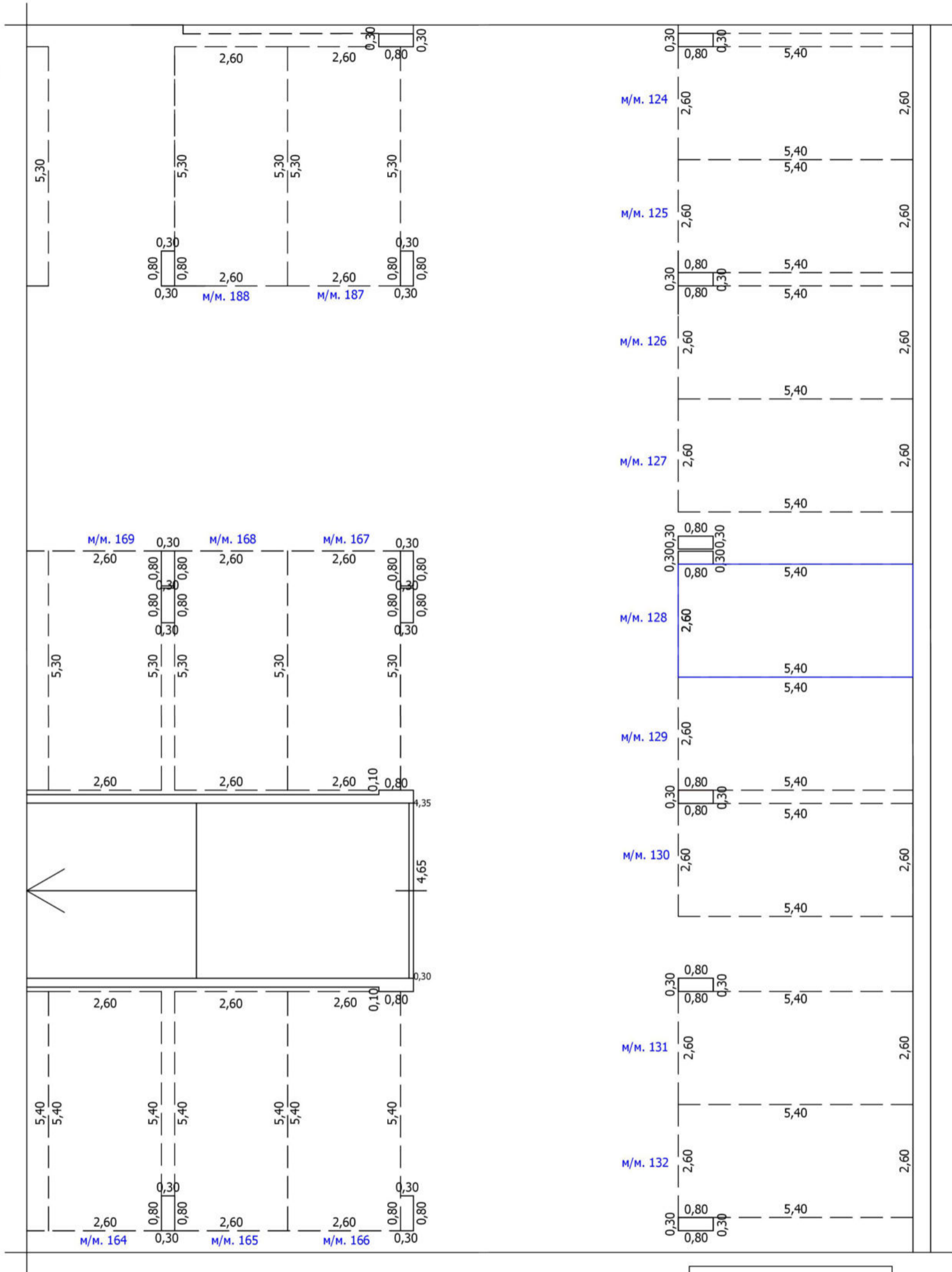


Масштаб: 1:100

ТЕХНИЧЕСКИЙ ПЛАН МАШИНО-МЕСТА

План части этажа

-2 этаж

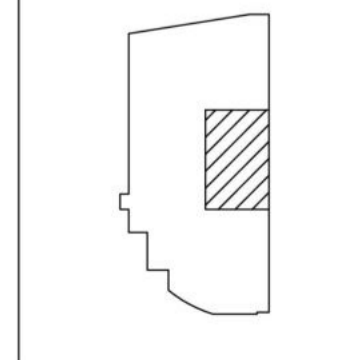


Условные обозначения

- | | | | | |
|--|--|--|-------------------------------------|-------------------------------------|
| | Часть границы вновь образованного помещения | | кв. 63 | Номер помещения |
| | Часть границы вновь образованного машино-места | | лестница | Лестница |
| | Часть границы машино-места | | м/м. 7 | Номер машино-места |
| | Стена с окном | | колонна | Колонна |
| | Стена с окном и дверью | | лифт | Лифт |
| | Перегородка | | сантехнический/вентиляционный короб | Сантехнический/вентиляционный короб |
| | 1,72 | | рампа | Рампа |
| | Линейный размер | | | |

Масштаб: 1:100

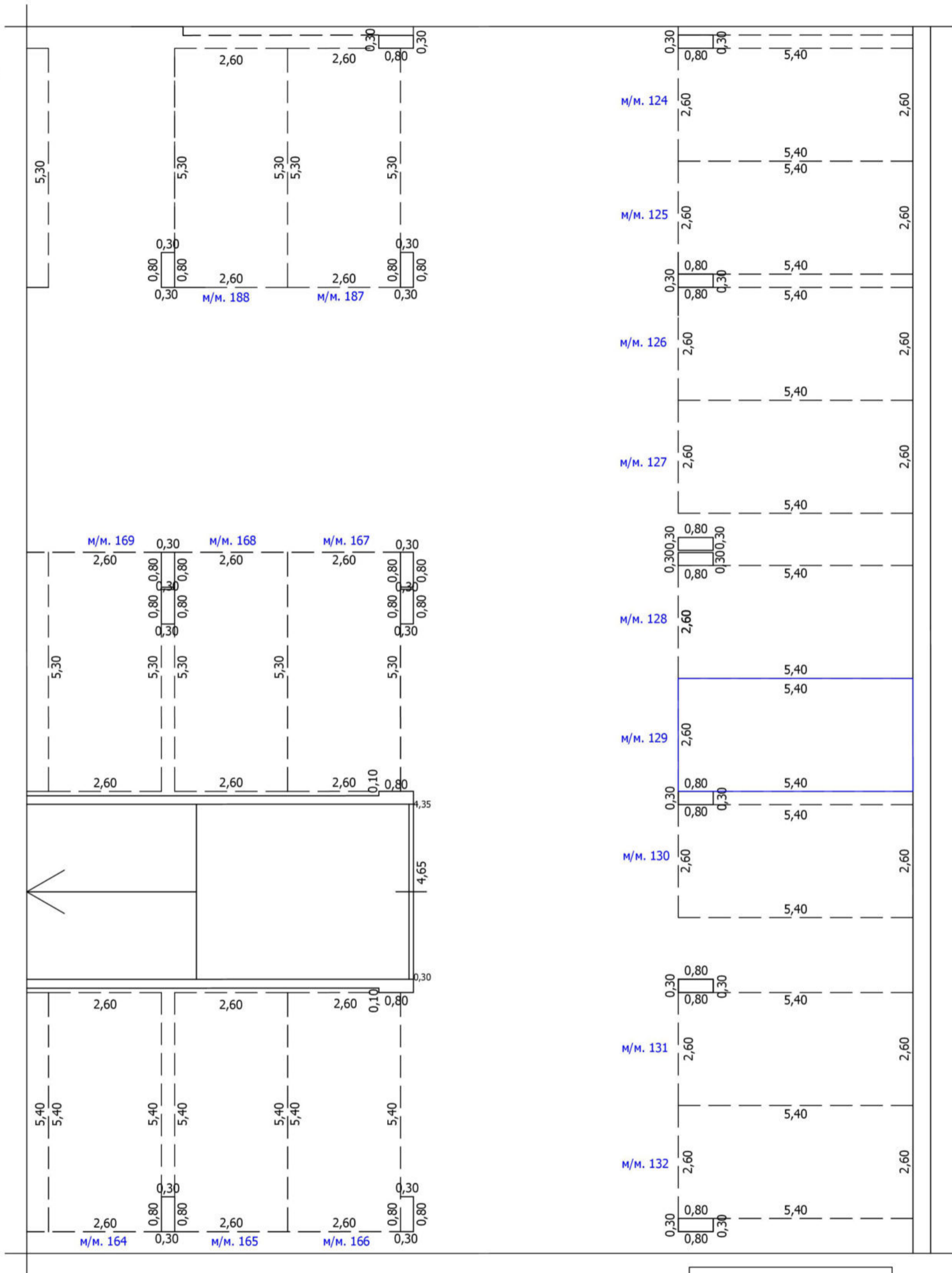
Схема расположения



ТЕХНИЧЕСКИЙ ПЛАН МАШИНО-МЕСТА

План части этажа

-2 этаж

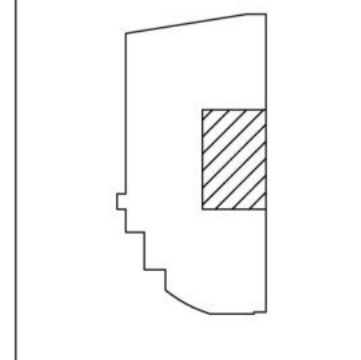


Условные обозначения

- | | | | | |
|--|--|--|-------------------------------------|-------------------------------------|
| | Часть границы вновь образованного помещения | | кв. 63 | Номер помещения |
| | Часть границы вновь образованного машино-места | | лестница | Лестница |
| | Часть границы машино-места | | м/м. 7 | Номер машино-места |
| | Стена с окном | | колонна | Колонна |
| | Стена с окном и дверью | | лифт | Лифт |
| | Перегородка | | сантехнический/вентиляционный короб | Сантехнический/вентиляционный короб |
| | 1,72 | | рампа | Рампа |
| | Линейный размер | | | |

Масштаб: 1:100

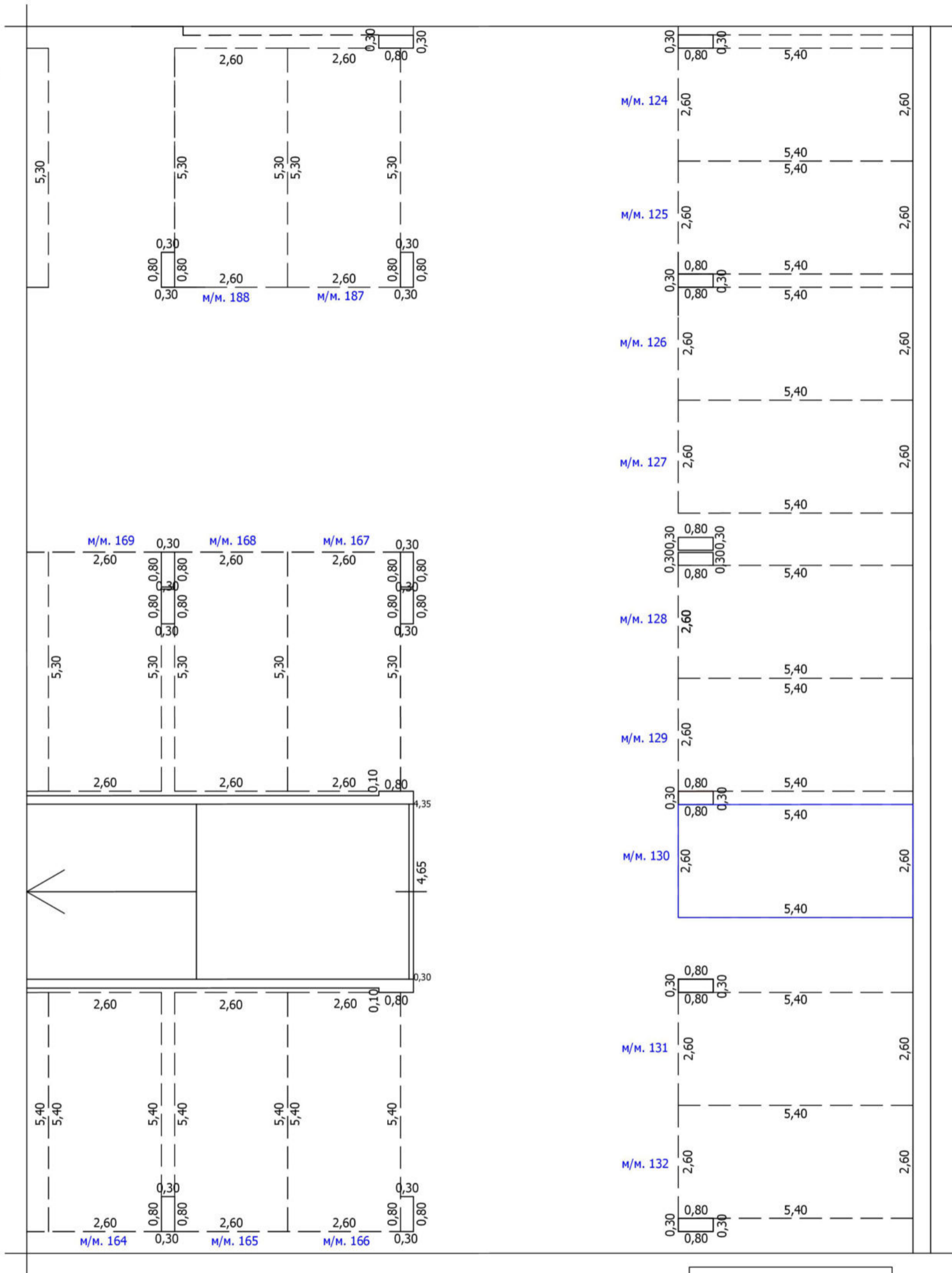
Схема расположения



ТЕХНИЧЕСКИЙ ПЛАН МАШИНО-МЕСТА

План части этажа

-2 этаж

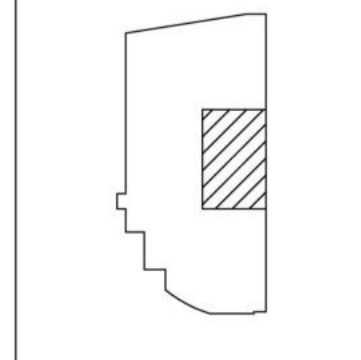


Условные обозначения

- | | | | |
|--|--|--|-------------------------------------|
| | Часть границы вновь образованного помещения | | кв.63
Номер помещения |
| | Часть границы вновь образованного машино-места | | Лестница |
| | Часть границы машино-места | | м/м. 7
Номер машино-места |
| | Стена с окном | | Колонна |
| | Стена с окном и дверью | | Лифт |
| | Перегородка | | Сантехнический/вентиляционный короб |
| | 1,72
Линейный размер | | Рампа |

Масштаб: 1:100

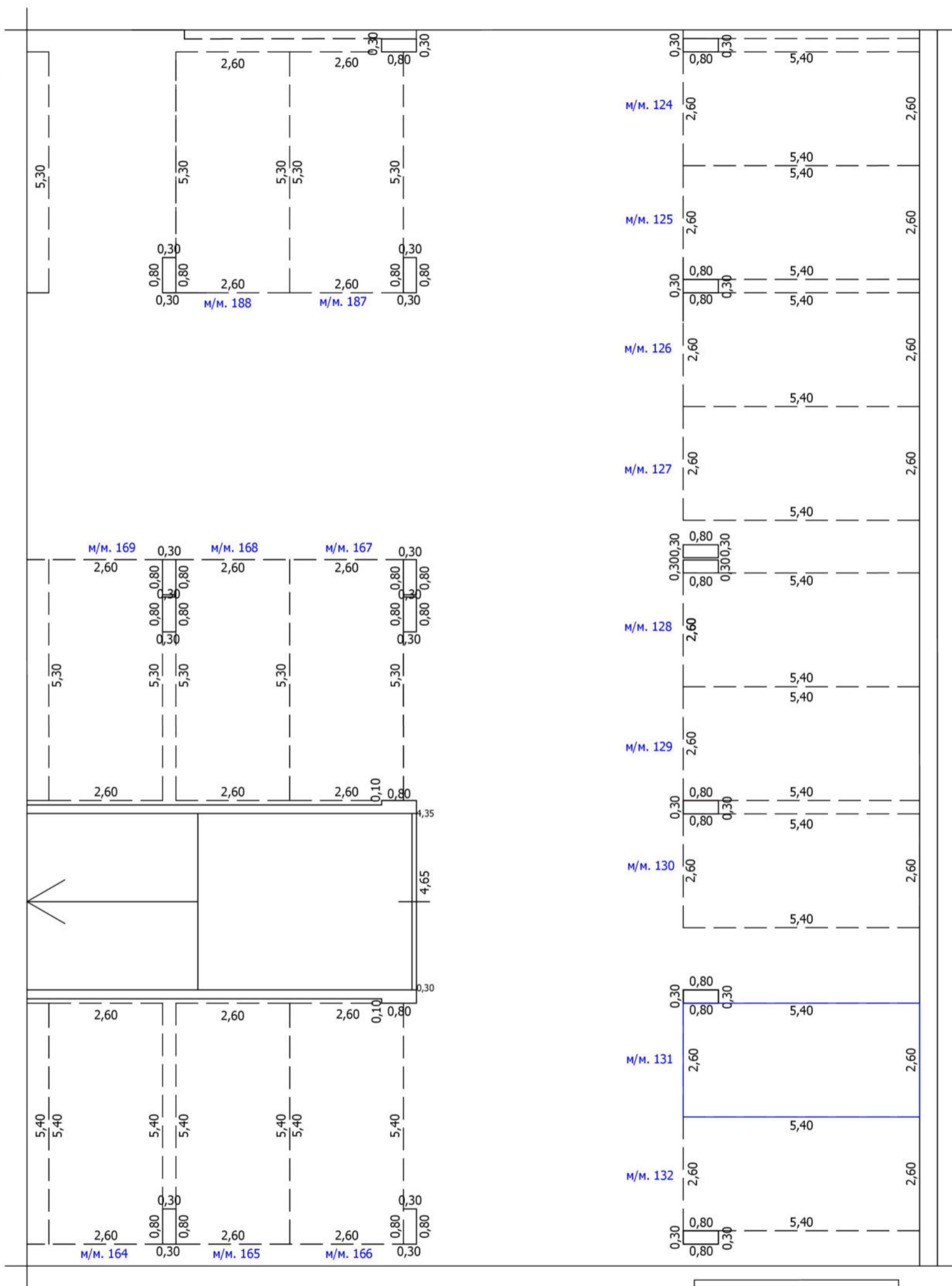
Схема расположения



ТЕХНИЧЕСКИЙ ПЛАН МАШИНО-МЕСТА

План части этажа

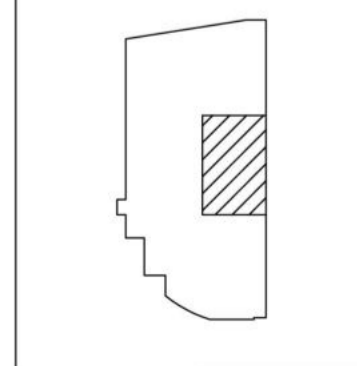
-2 этаж



Условные обозначения

- | | | | | |
|--|--|--|-------------------------------------|-------------------------------------|
| | Часть границы вновь образованного помещения | | кв.63 | Номер помещения |
| | Часть границы вновь образованного машино-места | | лестница | Лестница |
| | Часть границы машино-места | | м/м. 7 | Номер машино-места |
| | Стена с окном | | колонна | Колонна |
| | Стена с окном и дверью | | лифт | Лифт |
| | Перегородка | | сантехнический/вентиляционный короб | Сантехнический/вентиляционный короб |
| | 1,72 | | рампа | Рампа |
| | Линейный размер | | | |

Схема расположения

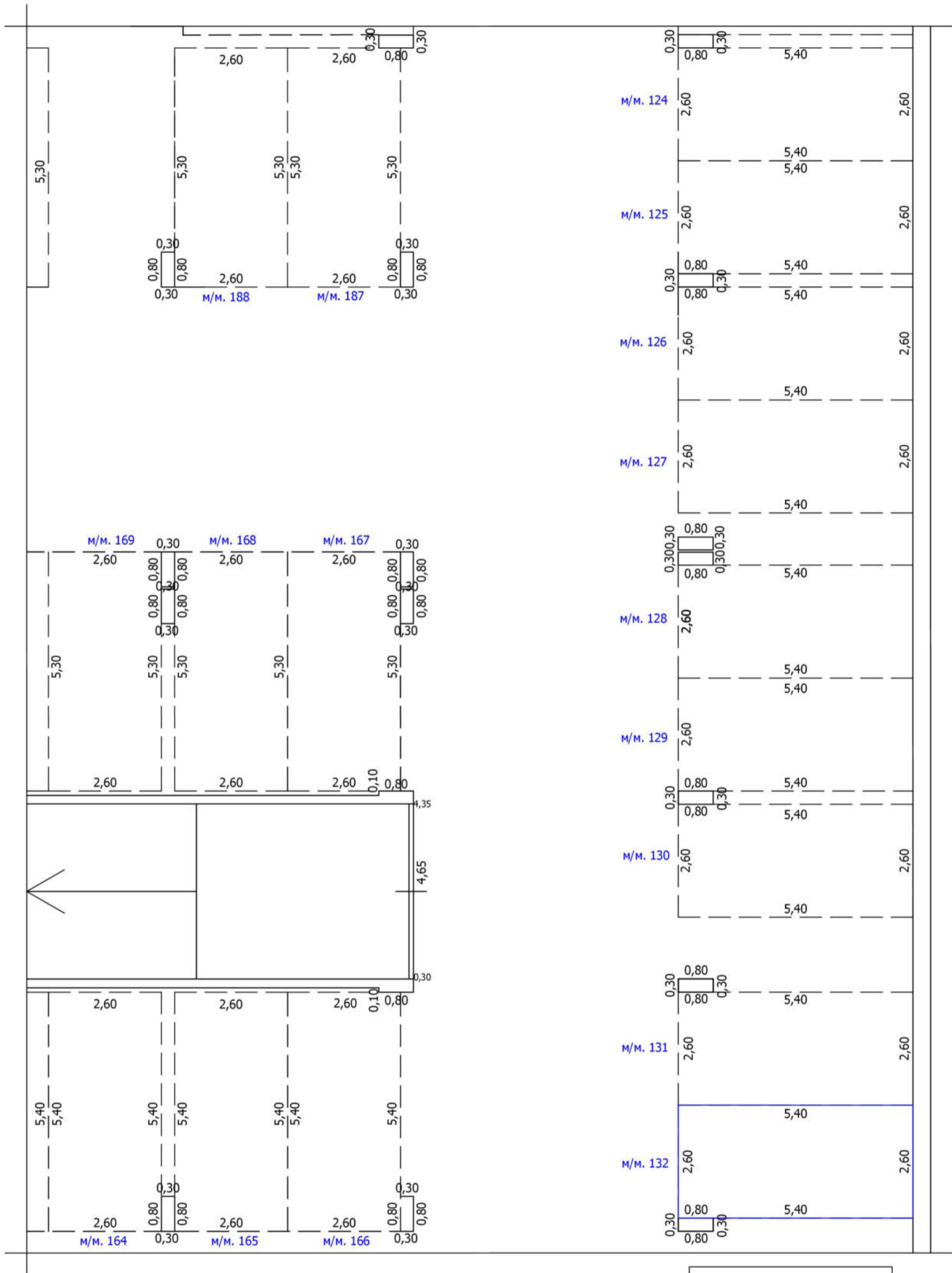


Масштаб: 1:100

ТЕХНИЧЕСКИЙ ПЛАН МАШИНО-МЕСТА

План части этажа

-2 этаж

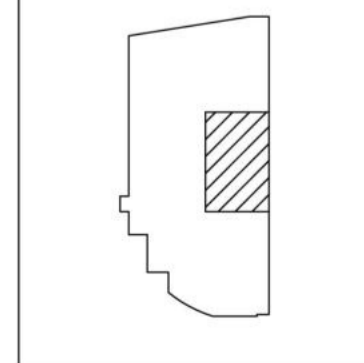


Условные обозначения

- | | | | | |
|--|--|--|-------------------------------------|-------------------------------------|
| | Часть границы вновь образованного помещения | | кв. 63 | Номер помещения |
| | Часть границы вновь образованного машино-места | | лестница | Лестница |
| | Часть границы машино-места | | м/м. 7 | Номер машино-места |
| | Стена с окном | | колонна | Колонна |
| | Стена с окном и дверью | | лифт | Лифт |
| | Перегородка | | сантехнический/вентиляционный короб | Сантехнический/вентиляционный короб |
| | 1,72 | | рампа | Рампа |
| | Линейный размер | | | |

Масштаб: 1:100

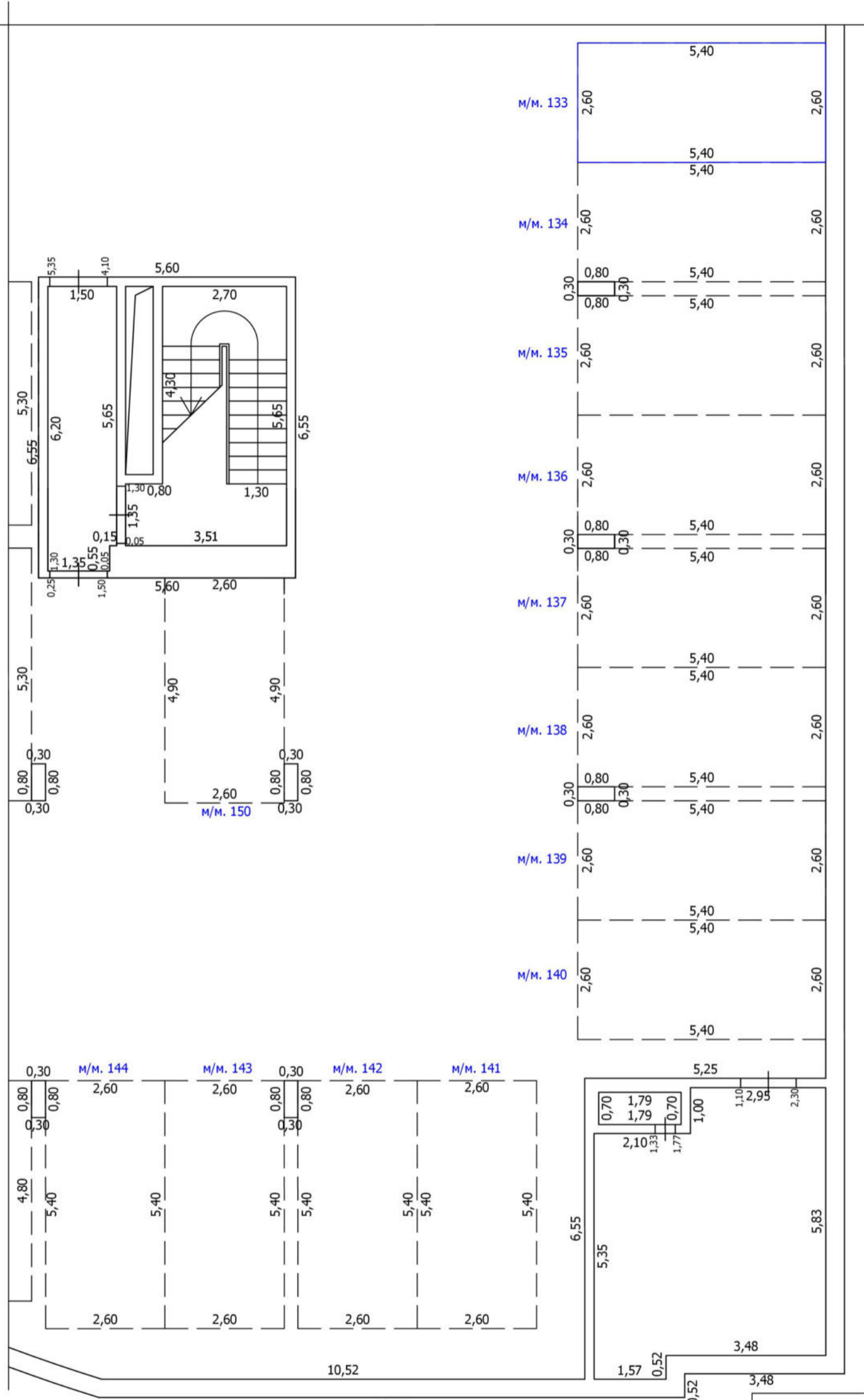
Схема расположения



ТЕХНИЧЕСКИЙ ПЛАН МАШИНО-МЕСТА

План части этажа

-2 этаж

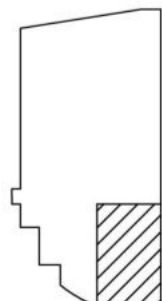


Условные обозначения

- | | | | | |
|--|--|--|--------|-------------------------------------|
| | Часть границы вновь образованного помещения | | кв. 63 | Номер помещения |
| | Часть границы вновь образованного машино-места | | | Лестница |
| | Часть границы машино-места | | м/м. 7 | Номер машино-места |
| | Стена с окном | | | Колонна |
| | Стена с окном и дверью | | | Лифт |
| | Перегородка | | | Сантехнический/вентиляционный короб |
| | 1,72 | | | Рампа |
| | Линейный размер | | | |

Масштаб: 1:100

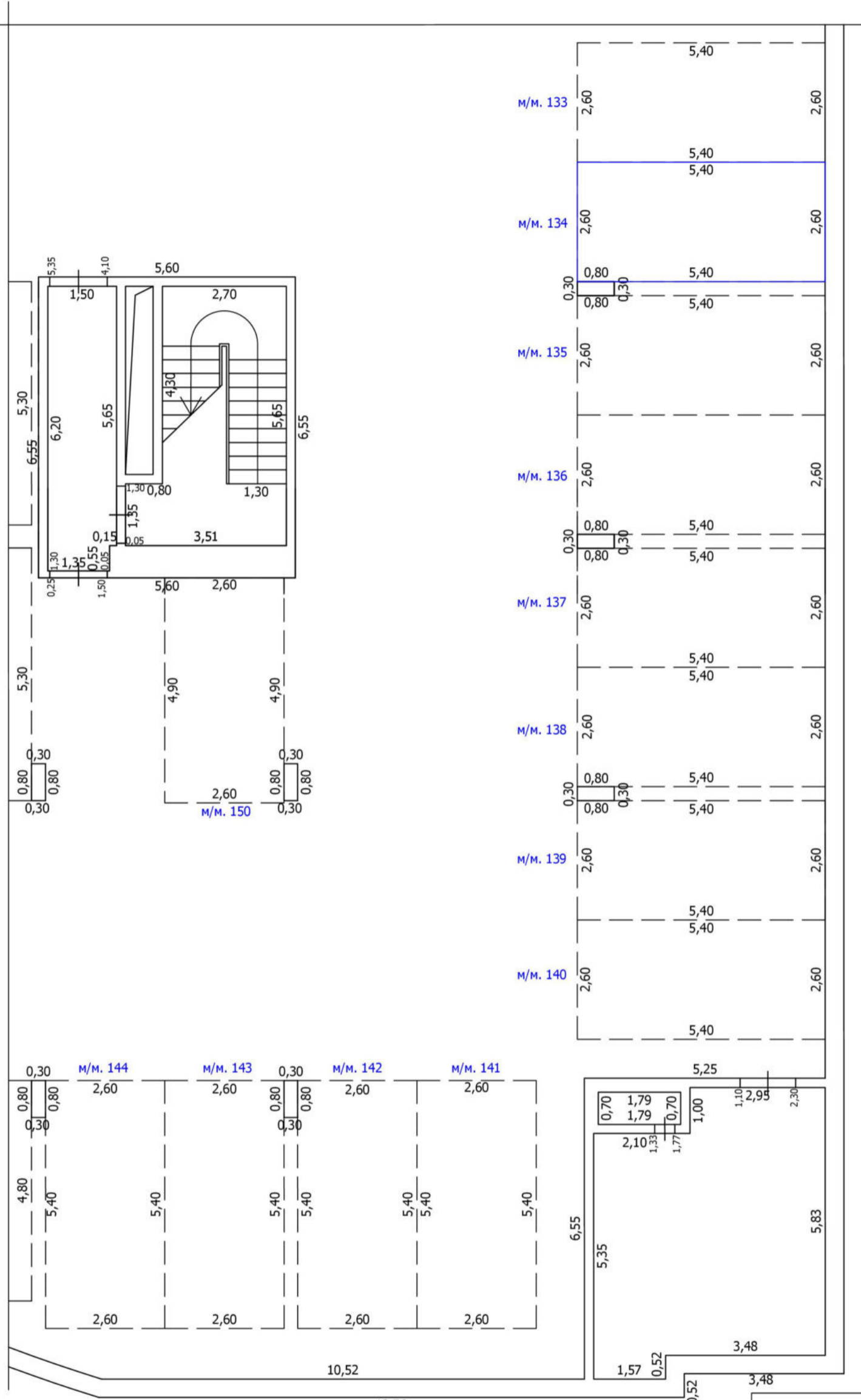
Схема расположения



ТЕХНИЧЕСКИЙ ПЛАН МАШИНО-МЕСТА

План части этажа

-2 этаж

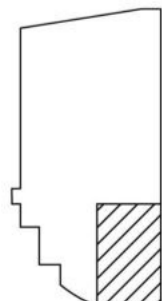


Условные обозначения

- | | | | | |
|--|--|--|-------------------------------------|--------------------|
| | Часть границы вновь образованного помещения | | кв. 63 | Номер помещения |
| | Часть границы вновь образованного машино-места | | Лестница | |
| | Часть границы машино-места | | м/м. 7 | Номер машино-места |
| | Стена с окном | | Колонна | |
| | Стена с окном и дверью | | Лифт | |
| | Перегородка | | Сантехнический/вентиляционный короб | |
| | 1,72 | | Рампа | |
| | Линейный размер | | | |

Масштаб: 1:100

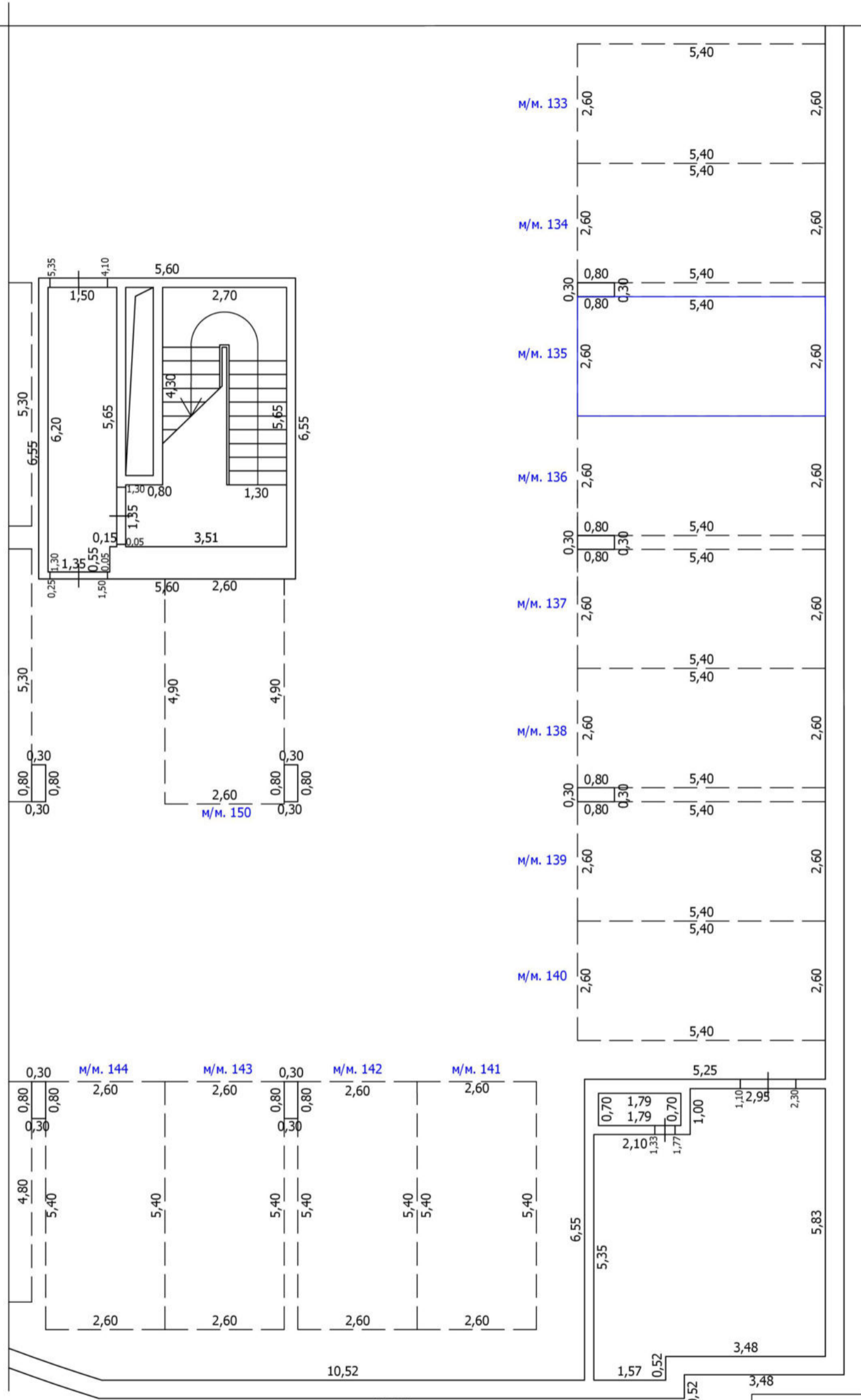
Схема расположения



ТЕХНИЧЕСКИЙ ПЛАН МАШИНО-МЕСТА

План части этажа

-2 этаж

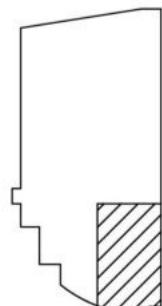


Условные обозначения

- | | | | | |
|--|--|--|--------|-------------------------------------|
| | Часть границы вновь образованного помещения | | кв.63 | Номер помещения |
| | Часть границы вновь образованного машино-места | | м/м. 7 | Лестница |
| | Часть границы машино-места | | м/м. 7 | Номер машино-места |
| | Стена с окном | | | Колонна |
| | Стена с окном и дверью | | | Лифт |
| | Перегородка | | | Сантехнический/вентиляционный короб |
| | 1,72 | | | Рампа |
| | Линейный размер | | | |

Масштаб: 1:100

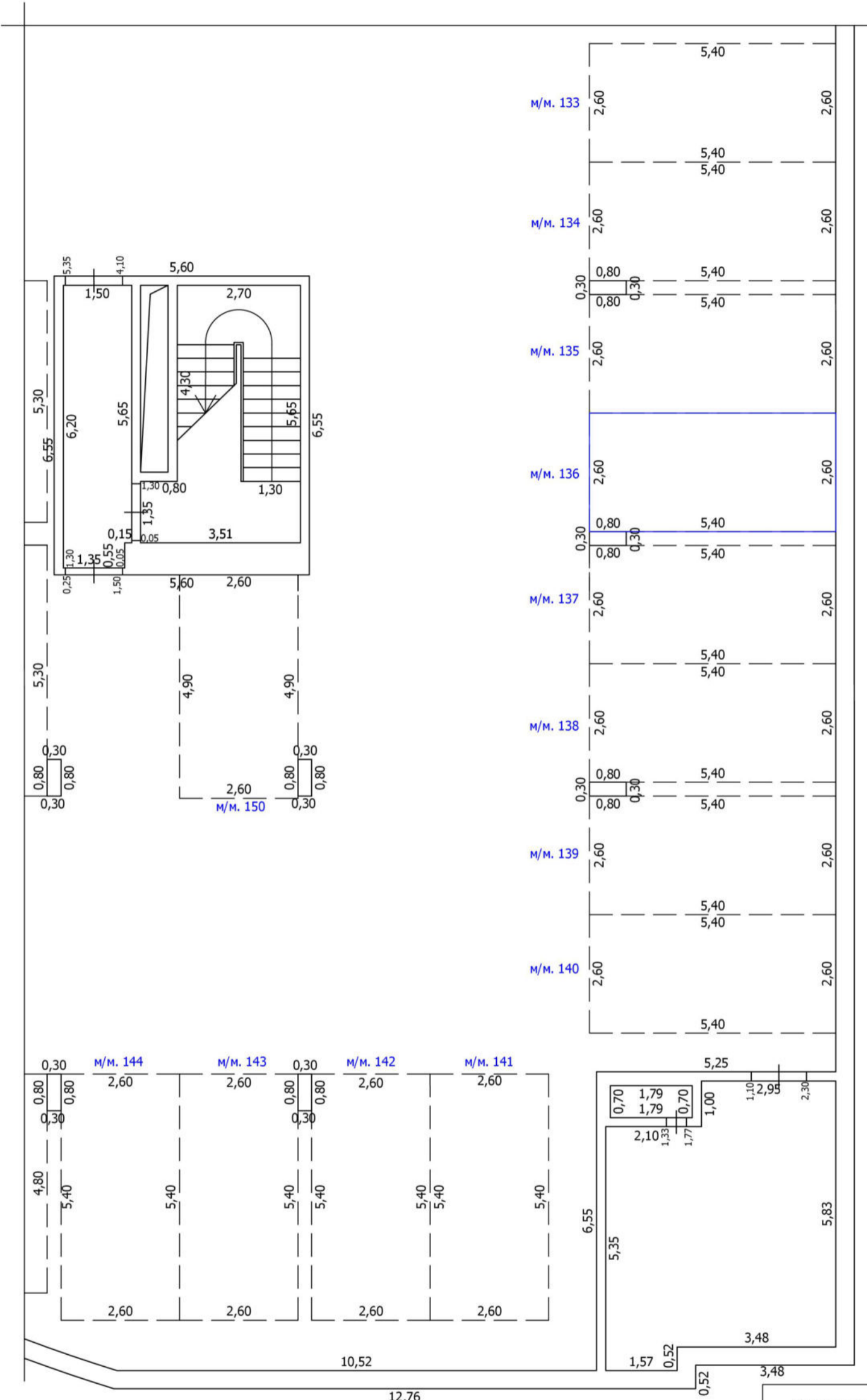
Схема расположения



ТЕХНИЧЕСКИЙ ПЛАН МАШИНО-МЕСТА

План части этажа

-2 этаж

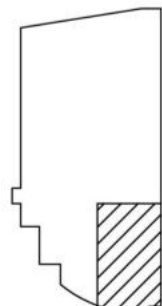


Условные обозначения

- | | | | |
|--|--|--|-------------------------------------|
| | Часть границы вновь образованного помещения | | Номер помещения |
| | Часть границы вновь образованного машино-места | | Лестница |
| | Часть границы машино-места | | Номер машино-места |
| | Стена с окном | | Колонна |
| | Стена с окном и дверью | | Лифт |
| | Перегорodka | | Сантехнический/вентиляционный короб |
| | Линейный размер | | Рампа |

Масштаб: 1:100

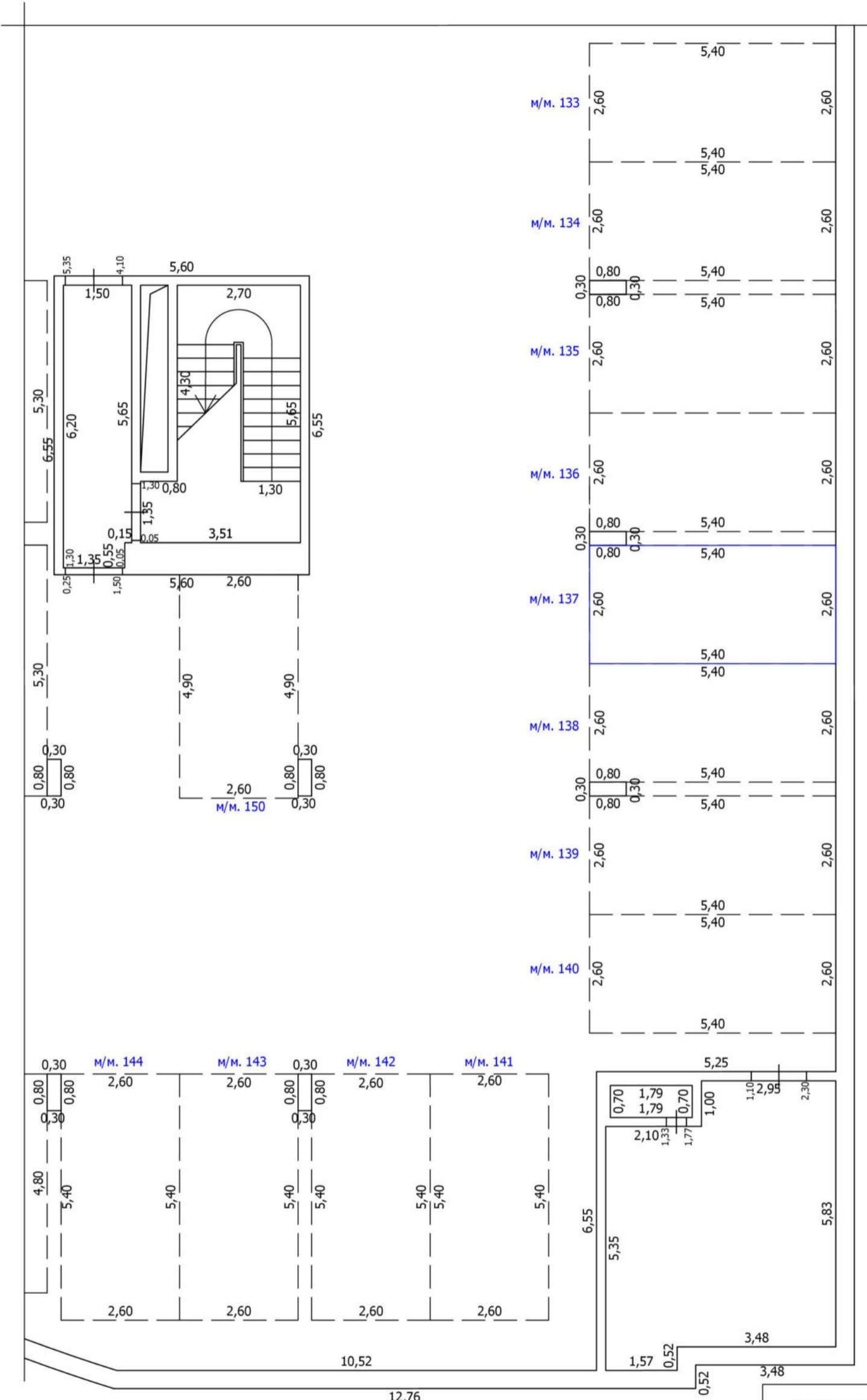
Схема расположения



ТЕХНИЧЕСКИЙ ПЛАН МАШИНО-МЕСТА

План части этажа

-2 этаж

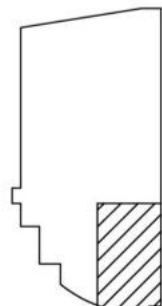


Условные обозначения

- | | | | | |
|--|--|--|-------------------------------------|--------------------|
| | Часть границы вновь образованного помещения | | кв. 63 | Номер помещения |
| | Часть границы вновь образованного машино-места | | Лестница | |
| | Часть границы машино-места | | м/м. 7 | Номер машино-места |
| | Стена с окном | | Колонна | |
| | Стена с окном и дверью | | Лифт | |
| | Перегородка | | Сантехнический/вентиляционный короб | |
| | 1,72 | | Рампа | |
| | Линейный размер | | | |

Масштаб: 1:100

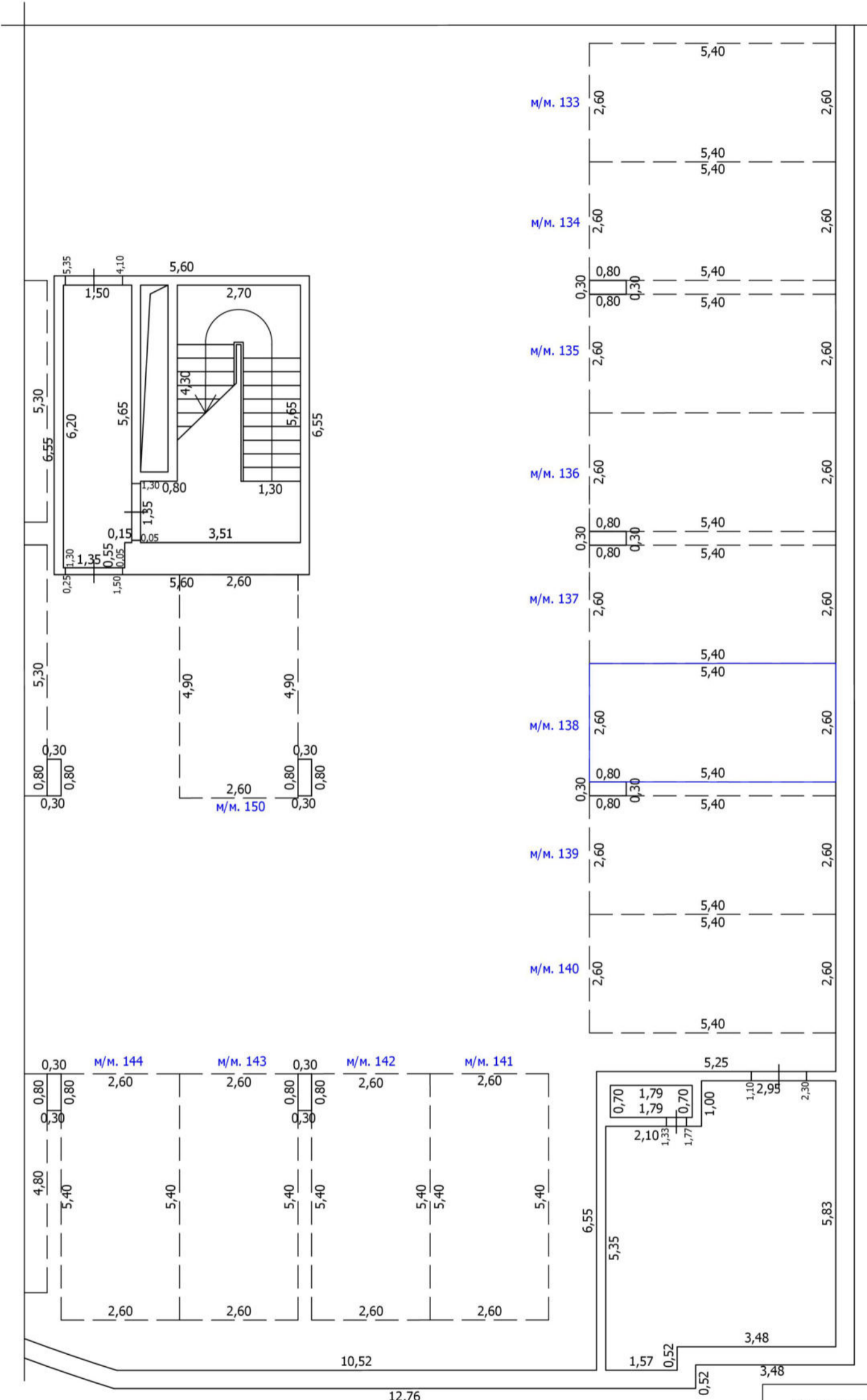
Схема расположения



ТЕХНИЧЕСКИЙ ПЛАН МАШИНО-МЕСТА

План части этажа

-2 этаж

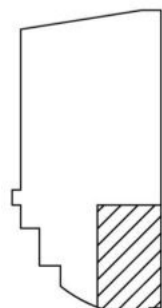


Условные обозначения

- | | | | |
|--|--|--|-------------------------------------|
| | Часть границы вновь образованного помещения | | Номер помещения |
| | Часть границы вновь образованного машино-места | | Лестница |
| | Часть границы машино-места | | Номер машино-места |
| | Стена с окном | | Колонна |
| | Стена с окном и дверью | | Лифт |
| | Перегородка | | Сантехнический/вентиляционный короб |
| | 1,72
Линейный размер | | Рампа |

Масштаб: 1:100

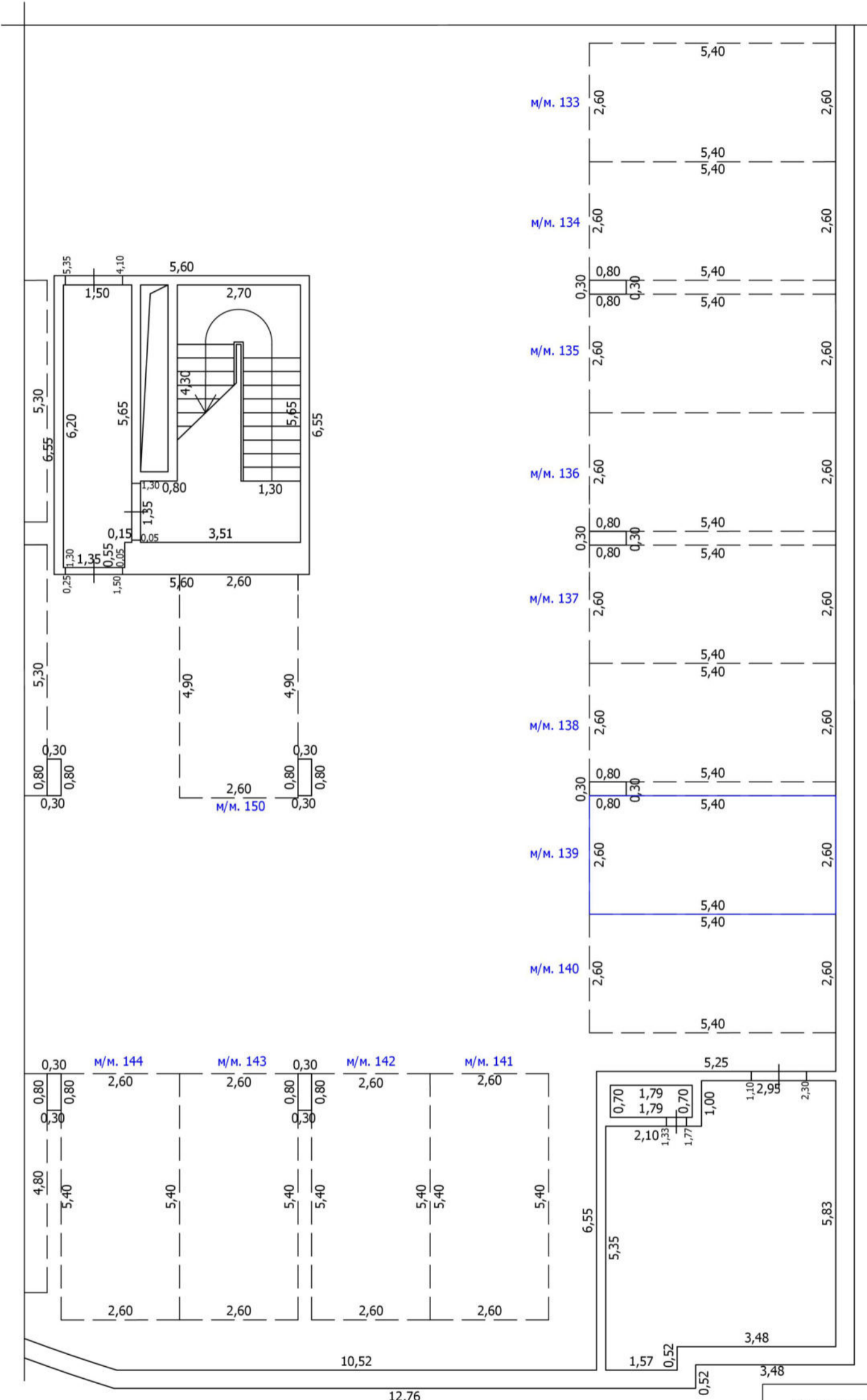
Схема расположения



ТЕХНИЧЕСКИЙ ПЛАН МАШИНО-МЕСТА

План части этажа

-2 этаж

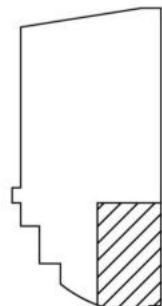


Условные обозначения

- | | | | |
|--|--|--|-------------------------------------|
| | Часть границы вновь образованного помещения | | Номер помещения |
| | Часть границы вновь образованного машино-места | | Лестница |
| | Часть границы машино-места | | Номер машино-места |
| | Стена с окном | | Колонна |
| | Стена с окном и дверью | | Лифт |
| | Перегородка | | Сантехнический/вентиляционный короб |
| | 1,72
Линейный размер | | Рампа |

Масштаб: 1:100

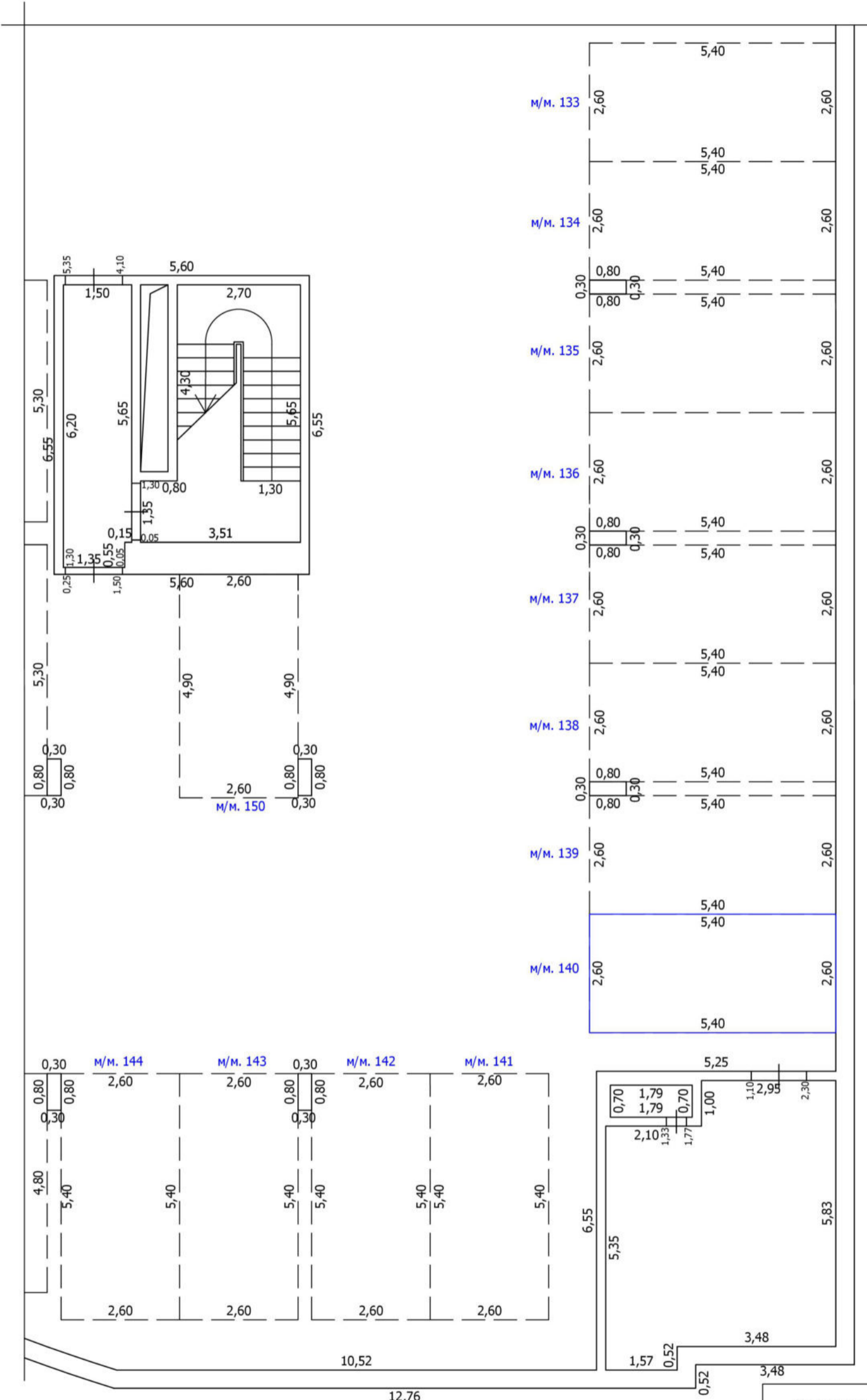
Схема расположения



ТЕХНИЧЕСКИЙ ПЛАН МАШИНО-МЕСТА

План части этажа

-2 этаж

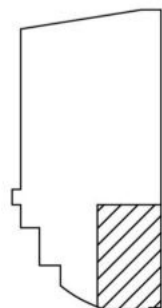


Условные обозначения

- | | | | |
|------|--|--|-------------------------------------|
| | Часть границы вновь образованного помещения | | кв. 63
Номер помещения |
| | Часть границы вновь образованного машино-места | | Лестница |
| | Часть границы машино-места | | м/м. 7
Номер машино-места |
| | Стена с окном | | Колонна |
| | Стена с окном и дверью | | Лифт |
| | Перегородка | | Сантехнический/вентиляционный короб |
| 1,72 | Линейный размер | | Рампа |

Масштаб: 1:100

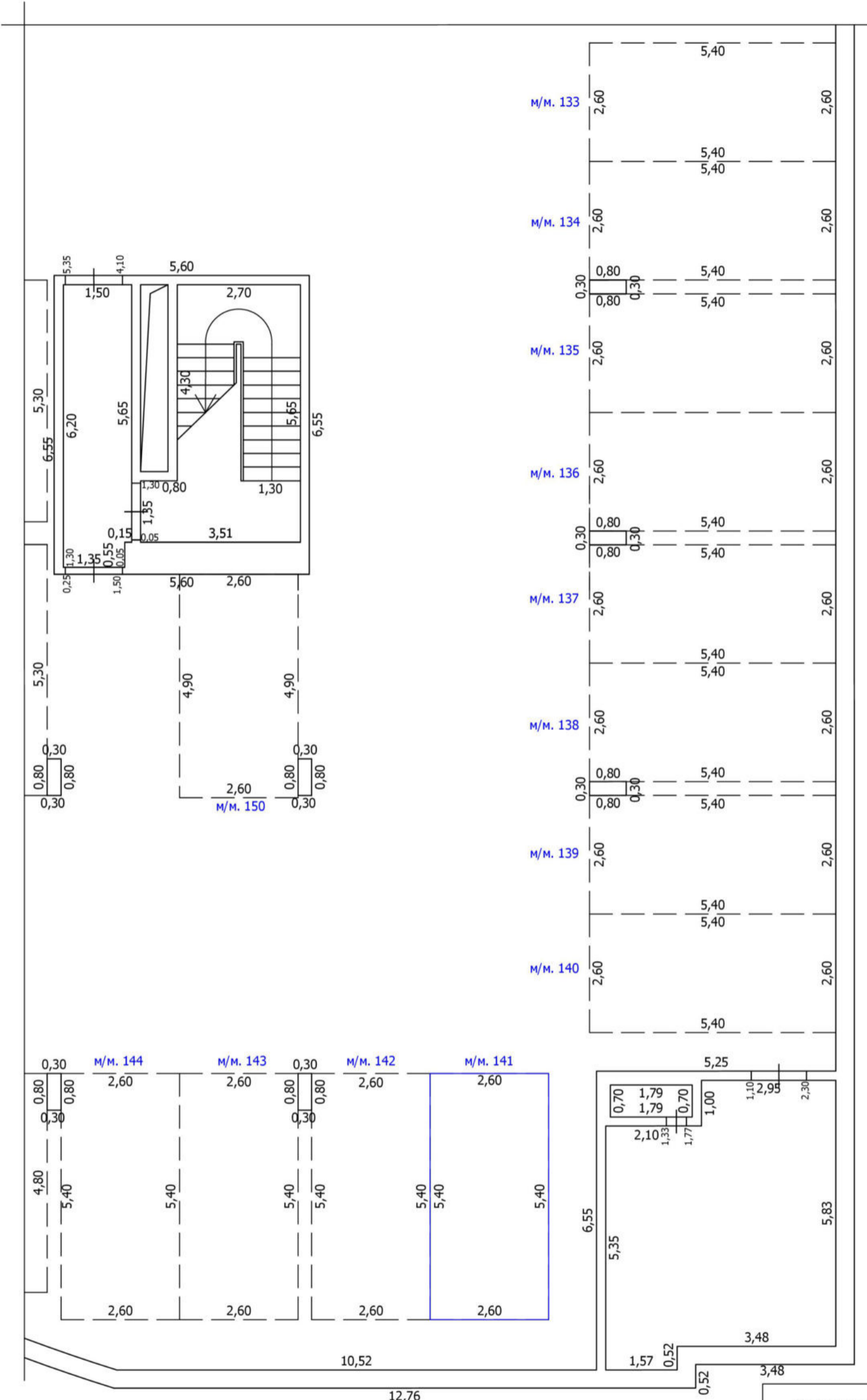
Схема расположения



ТЕХНИЧЕСКИЙ ПЛАН МАШИНО-МЕСТА

План части этажа

-2 этаж

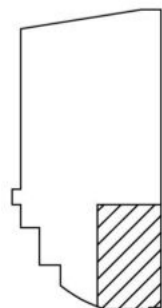


Условные обозначения

- | | | | |
|--|--|--|-------------------------------------|
| | Часть границы вновь образованного помещения | | Номер помещения |
| | Часть границы вновь образованного машино-места | | Лестница |
| | Часть границы машино-места | | Номер машино-места |
| | Стена с окном | | Колонна |
| | Стена с окном и дверью | | Лифт |
| | Перегородка | | Сантехнический/вентиляционный короб |
| | 1,72 Линейный размер | | Рампа |

Масштаб: 1:100

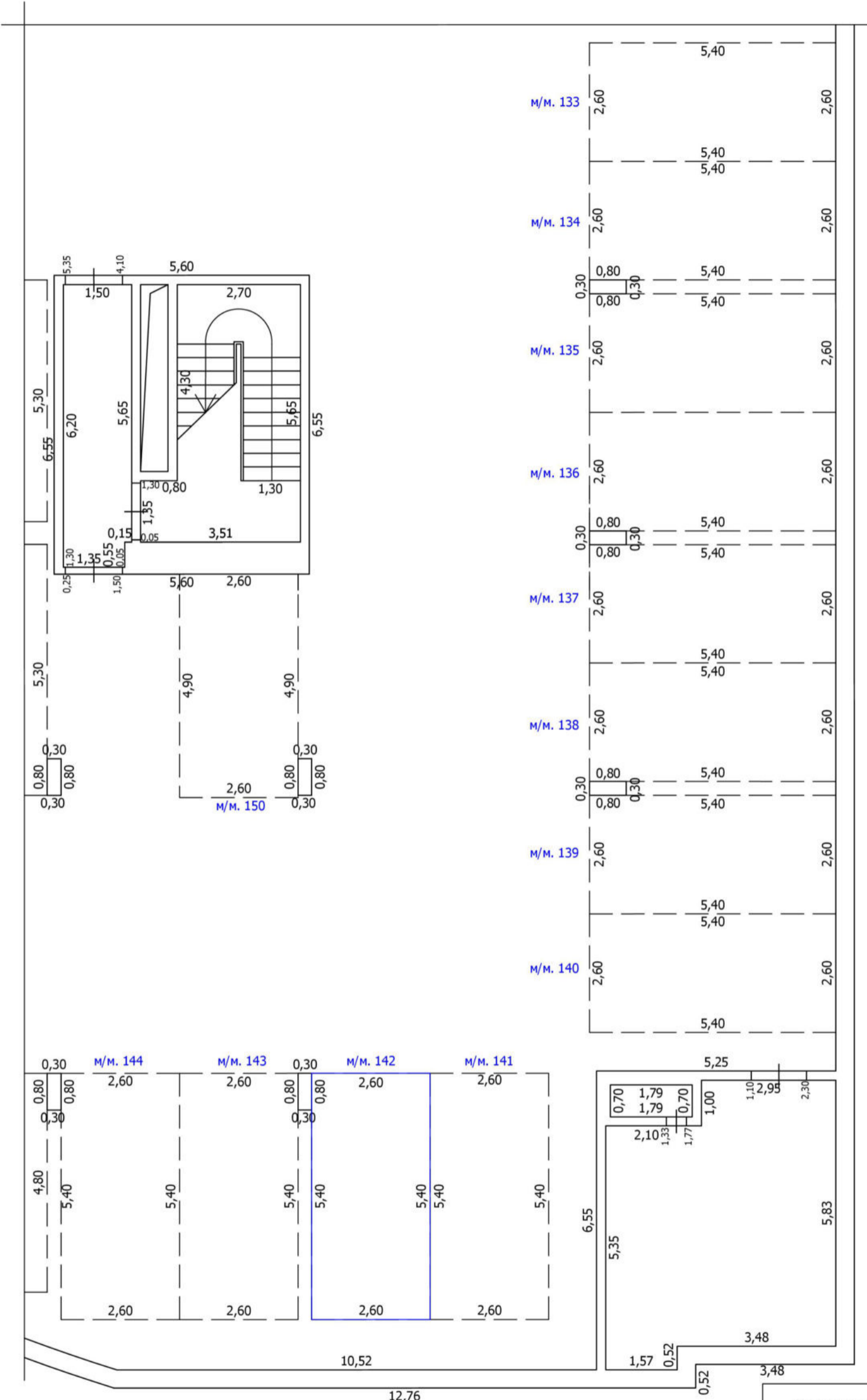
Схема расположения



ТЕХНИЧЕСКИЙ ПЛАН МАШИНО-МЕСТА

План части этажа

-2 этаж

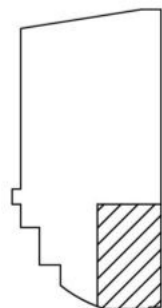


Условные обозначения

- | | | | | |
|--|--|--|--------|-------------------------------------|
| | Часть границы вновь образованного помещения | | кв.63 | Номер помещения |
| | Часть границы вновь образованного машино-места | | | Лестница |
| | Часть границы машино-места | | м/м. 7 | Номер машино-места |
| | Стена с окном | | | Колонна |
| | Стена с окном и дверью | | | Лифт |
| | Перегородка | | | Сантехнический/вентиляционный короб |
| | 1,72 | | | Рампа |
| | Линейный размер | | | |

Масштаб: 1:100

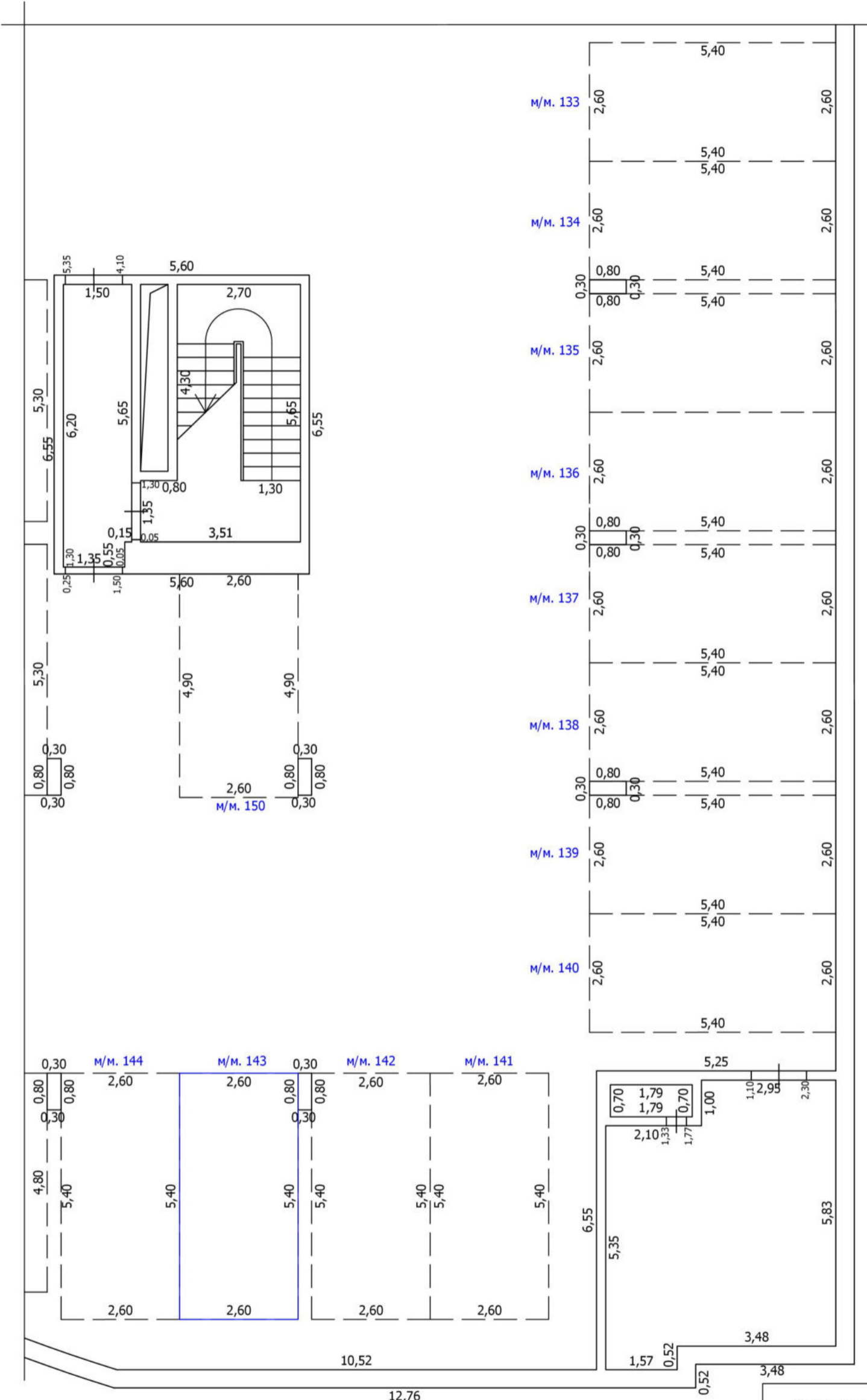
Схема расположения



ТЕХНИЧЕСКИЙ ПЛАН МАШИНО-МЕСТА

План части этажа

-2 этаж

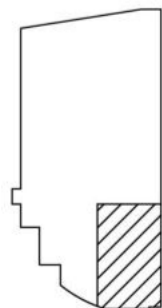


Условные обозначения

- | | | | | |
|--|--|--|-------------------------------------|--------------------|
| | Часть границы вновь образованного помещения | | кв.63 | Номер помещения |
| | Часть границы вновь образованного машино-места | | Лестница | |
| | Часть границы машино-места | | м/м. 7 | Номер машино-места |
| | Стена с окном | | Колонна | |
| | Стена с окном и дверью | | Лифт | |
| | Перегородка | | Сантехнический/вентиляционный короб | |
| | 1,72 | | Рампа | |
| | Линейный размер | | | |

Масштаб: 1:100

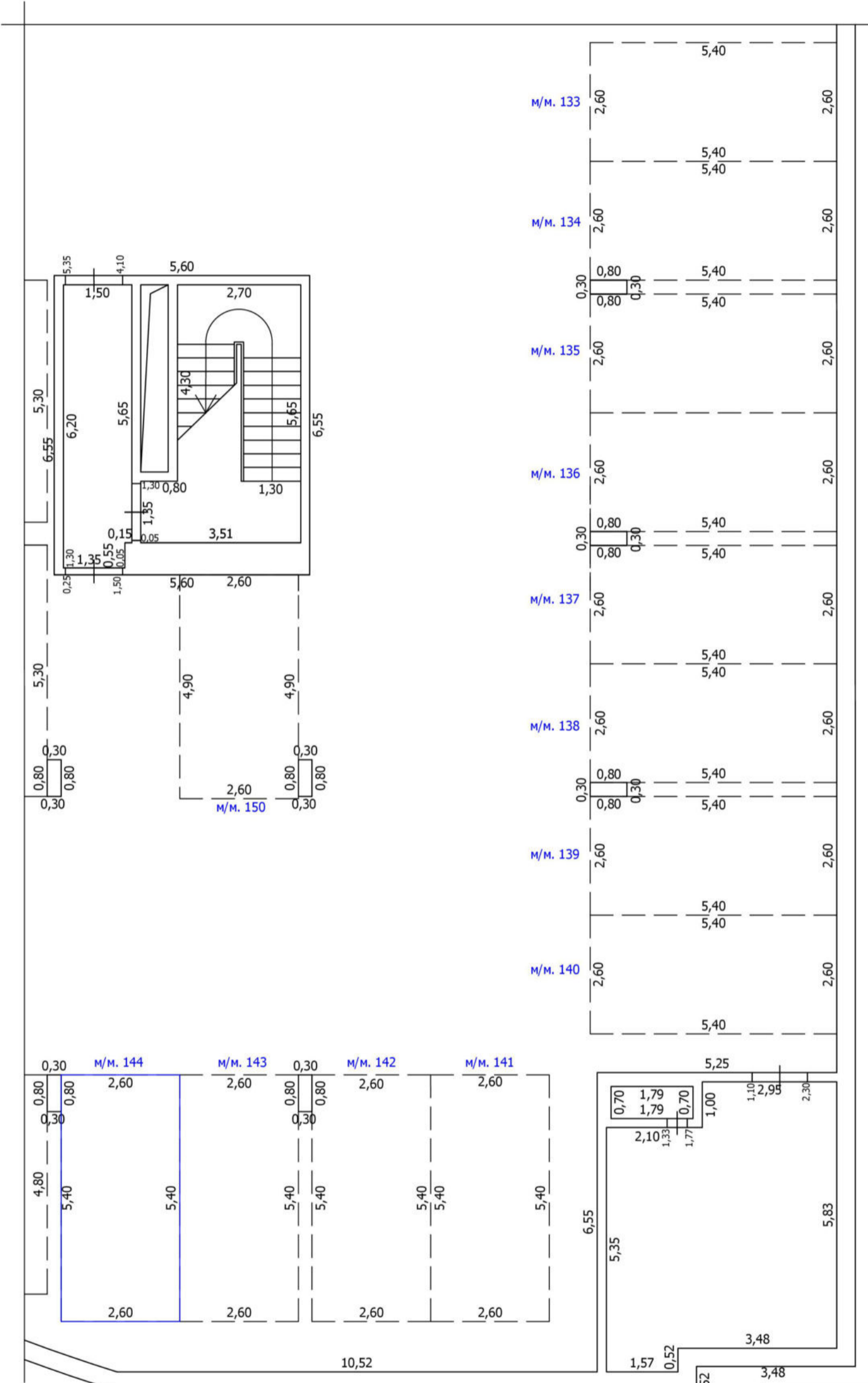
Схема расположения



ТЕХНИЧЕСКИЙ ПЛАН МАШИНО-МЕСТА

План части этажа

-2 этаж

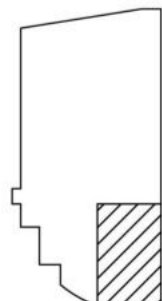


Условные обозначения

- | | | | |
|--|--|--|-------------------------------------|
| | Часть границы вновь образованного помещения | | Номер помещения |
| | Часть границы вновь образованного машино-места | | Лестница |
| | Часть границы машино-места | | Номер машино-места |
| | Стена с окном | | Колонна |
| | Стена с окном и дверью | | Лифт |
| | Перегородка | | Сантехнический/вентиляционный короб |
| | 1,72 Линейный размер | | Рампа |

Масштаб: 1:100

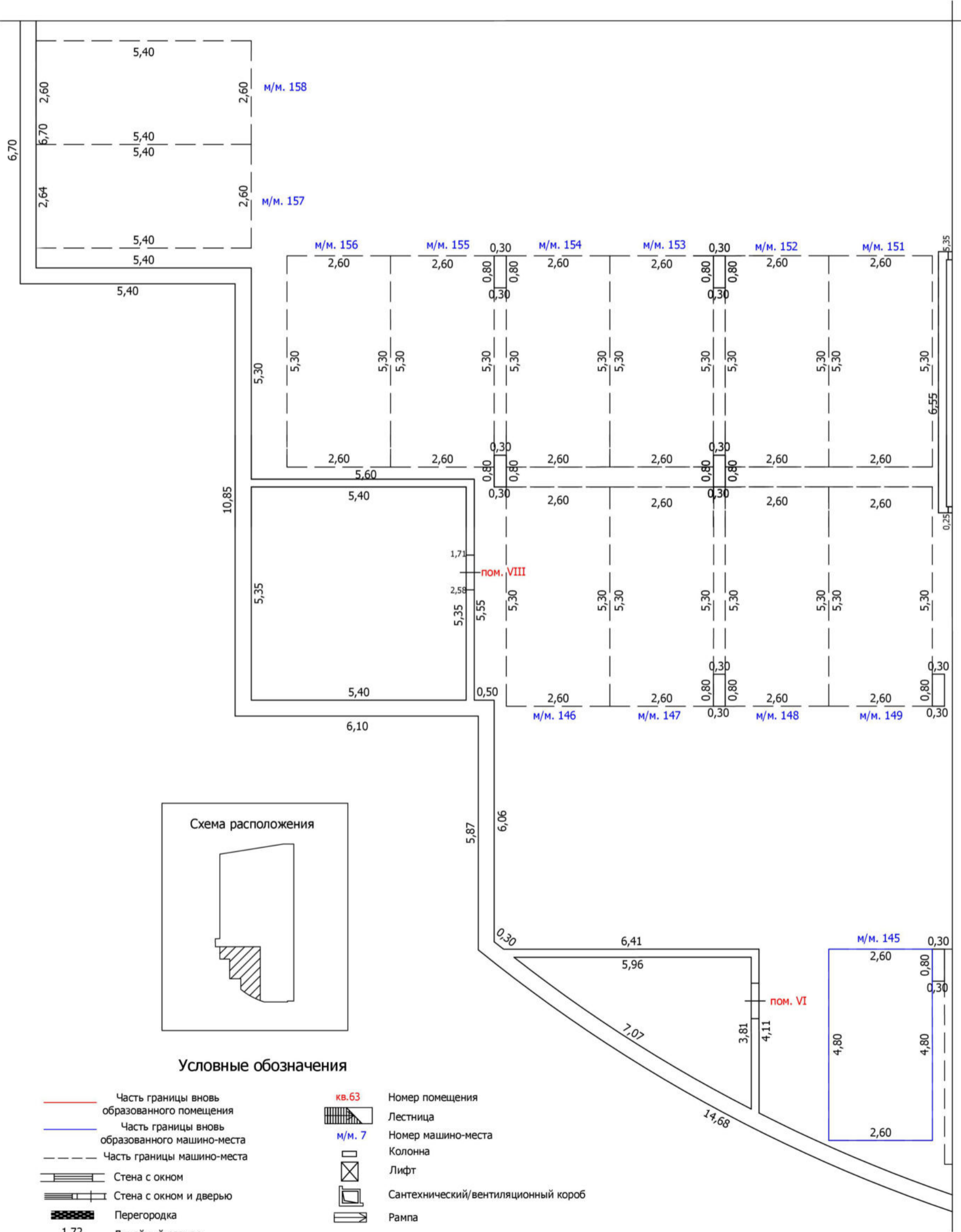
Схема расположения



ТЕХНИЧЕСКИЙ ПЛАН МАШИНО-МЕСТА

План части этажа

-2 этаж



Условные обозначения

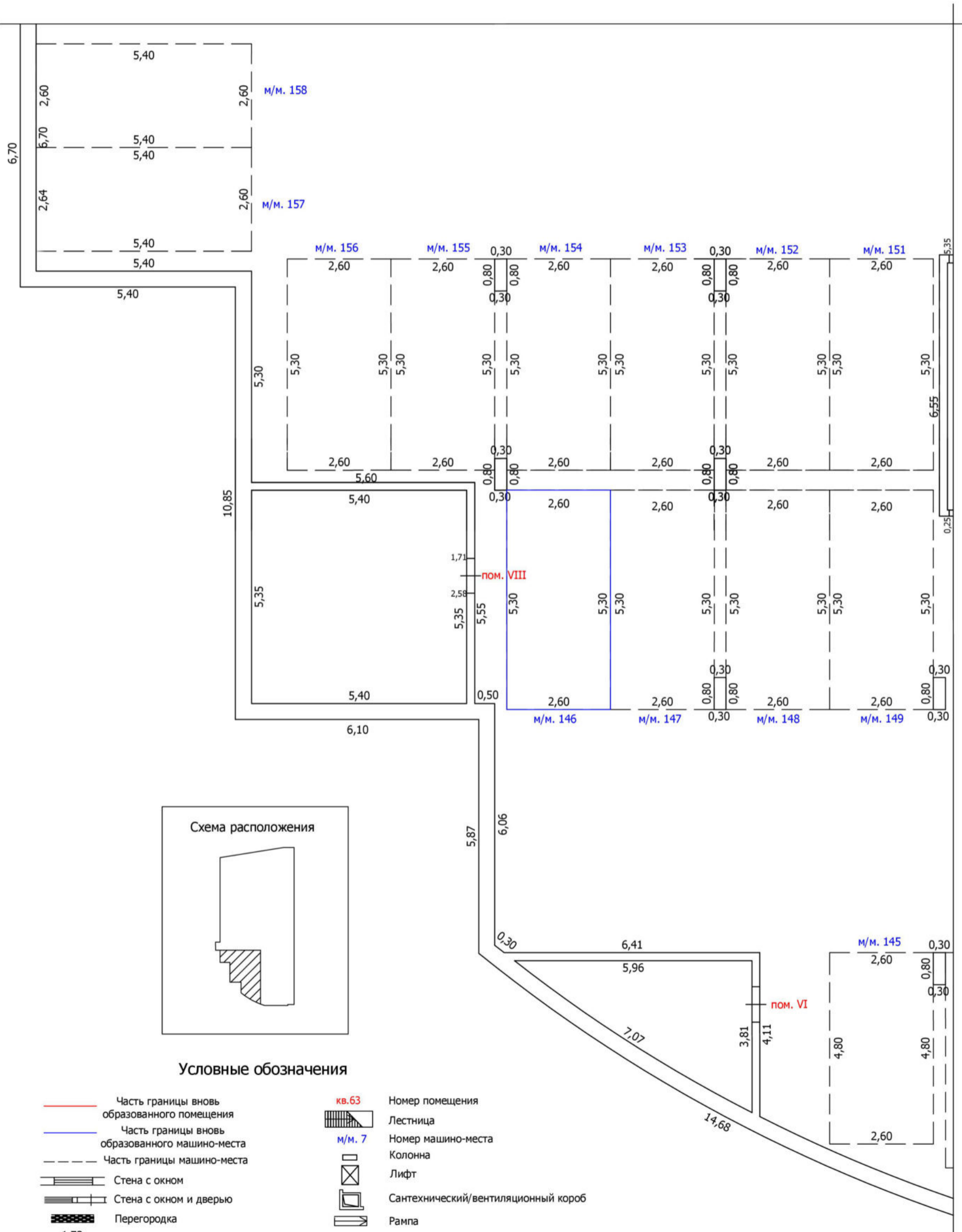
- | | | | | |
|--|--|--|-------------------------------------|-------------------------------------|
| | Часть границы вновь образованного помещения | | кв. 63 | Номер помещения |
| | Часть границы вновь образованного машино-места | | лестница | Лестница |
| | Часть границы машино-места | | м/м. 7 | Номер машино-места |
| | Стена с окном | | колонна | Колонна |
| | Стена с окном и дверью | | лифт | Лифт |
| | Перегородка | | сантехнический/вентиляционный короб | Сантехнический/вентиляционный короб |
| | 1,72 | | рампа | Рампа |
| | Линейный размер | | | |

Масштаб: 1:100

ТЕХНИЧЕСКИЙ ПЛАН МАШИНО-МЕСТА

План части этажа

-2 этаж

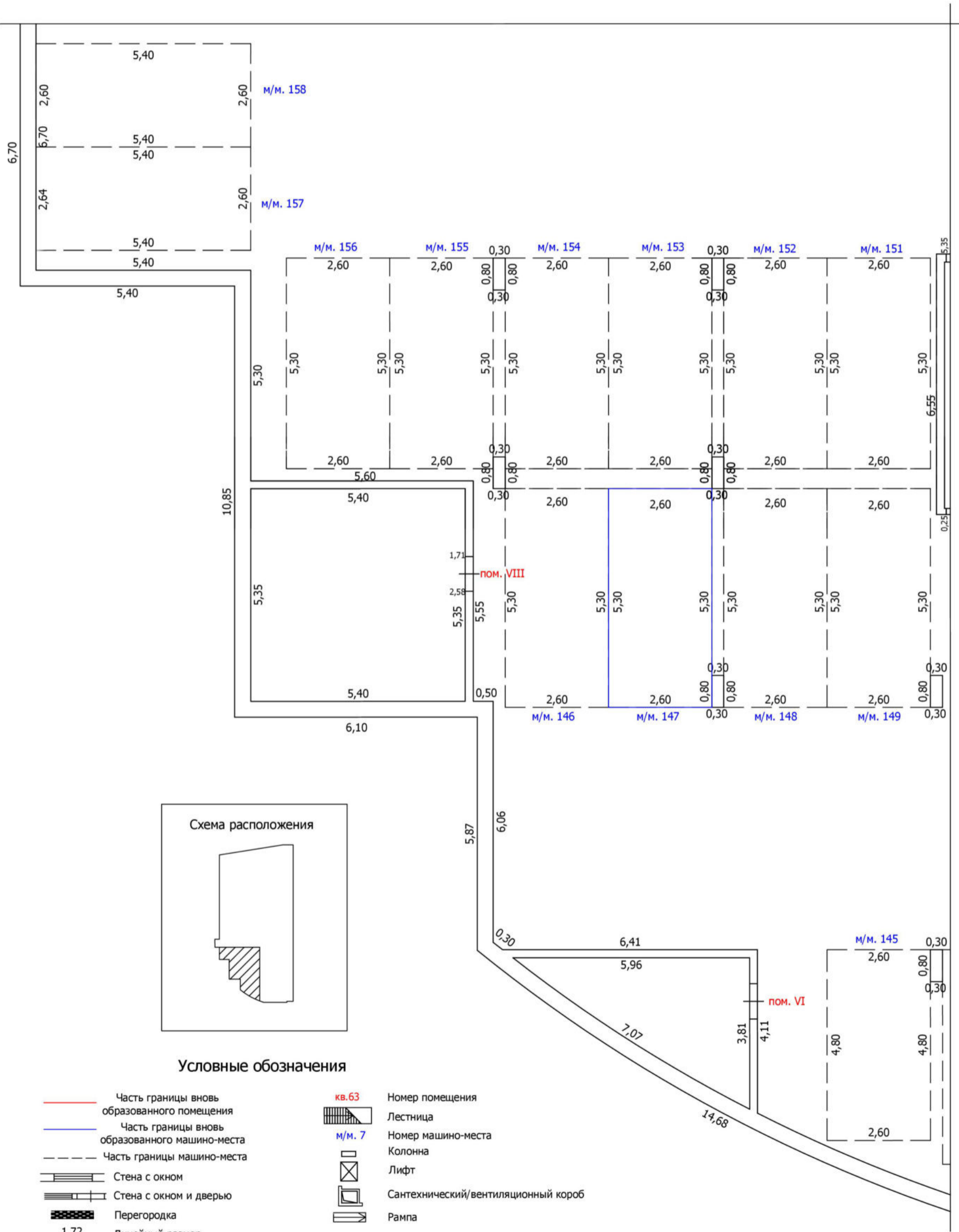


Масштаб: 1:100

ТЕХНИЧЕСКИЙ ПЛАН МАШИНО-МЕСТА

План части этажа

-2 этаж

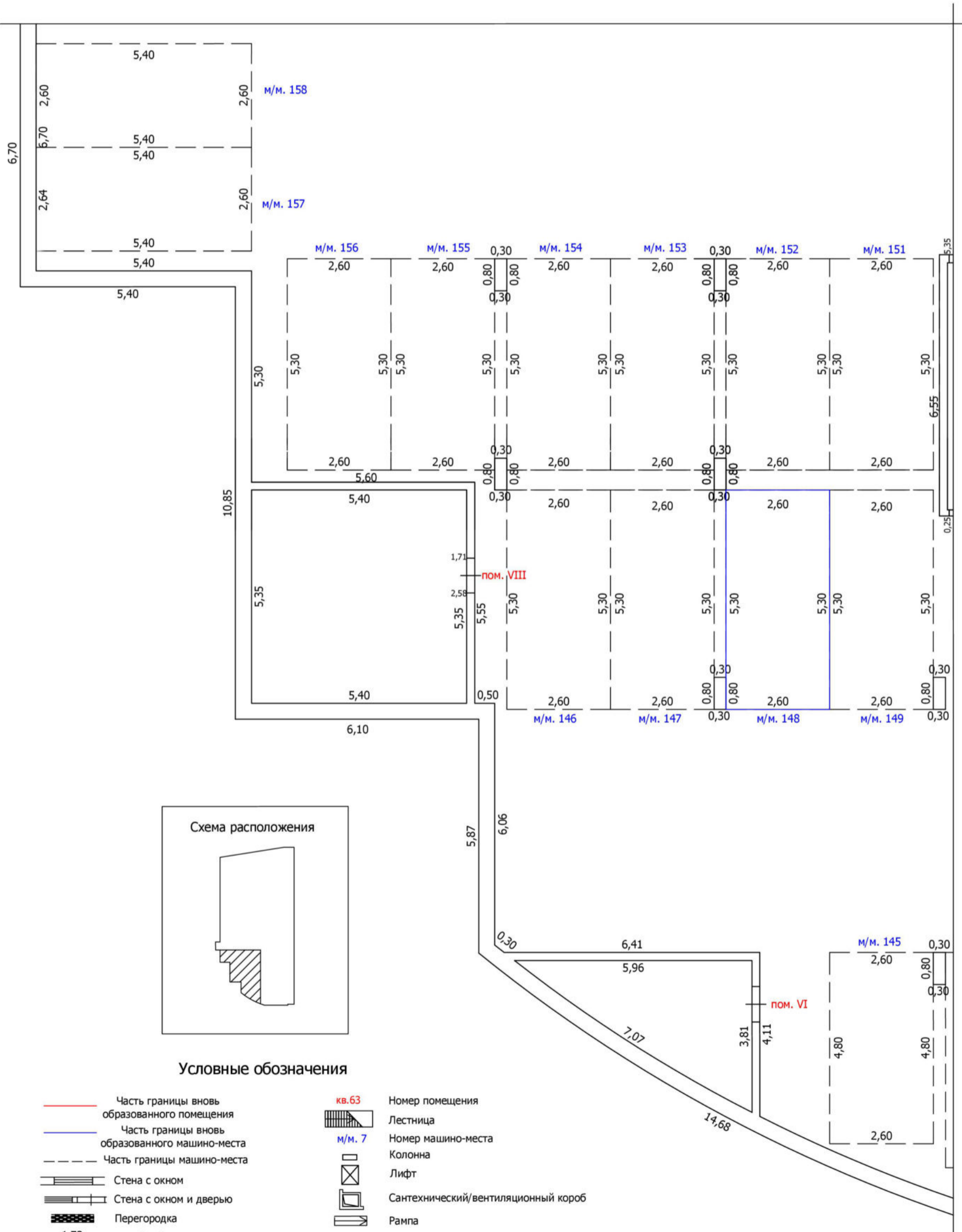


Масштаб: 1:100

ТЕХНИЧЕСКИЙ ПЛАН МАШИНО-МЕСТА

План части этажа

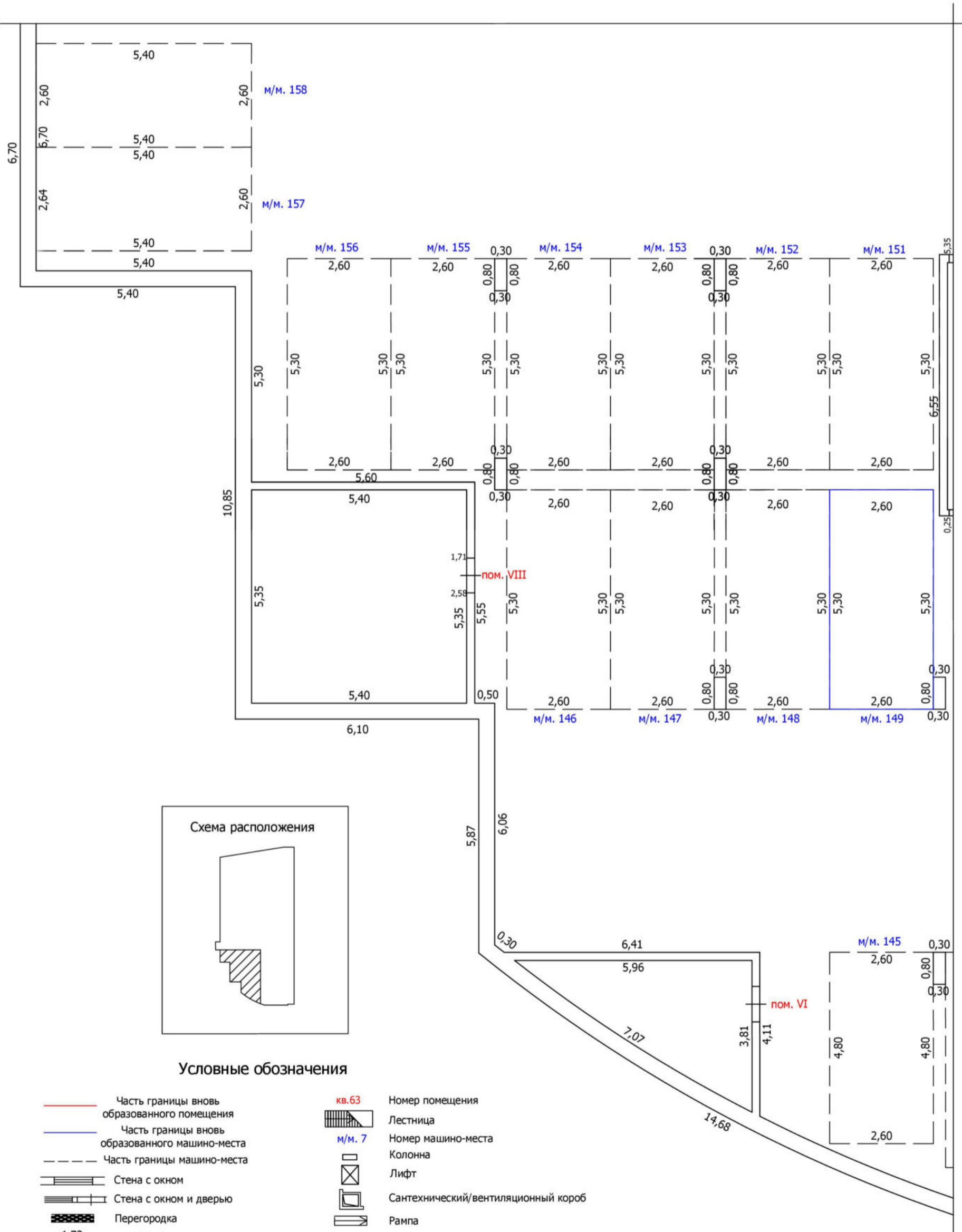
-2 этаж



ТЕХНИЧЕСКИЙ ПЛАН МАШИНО-МЕСТА

План части этажа

-2 этаж

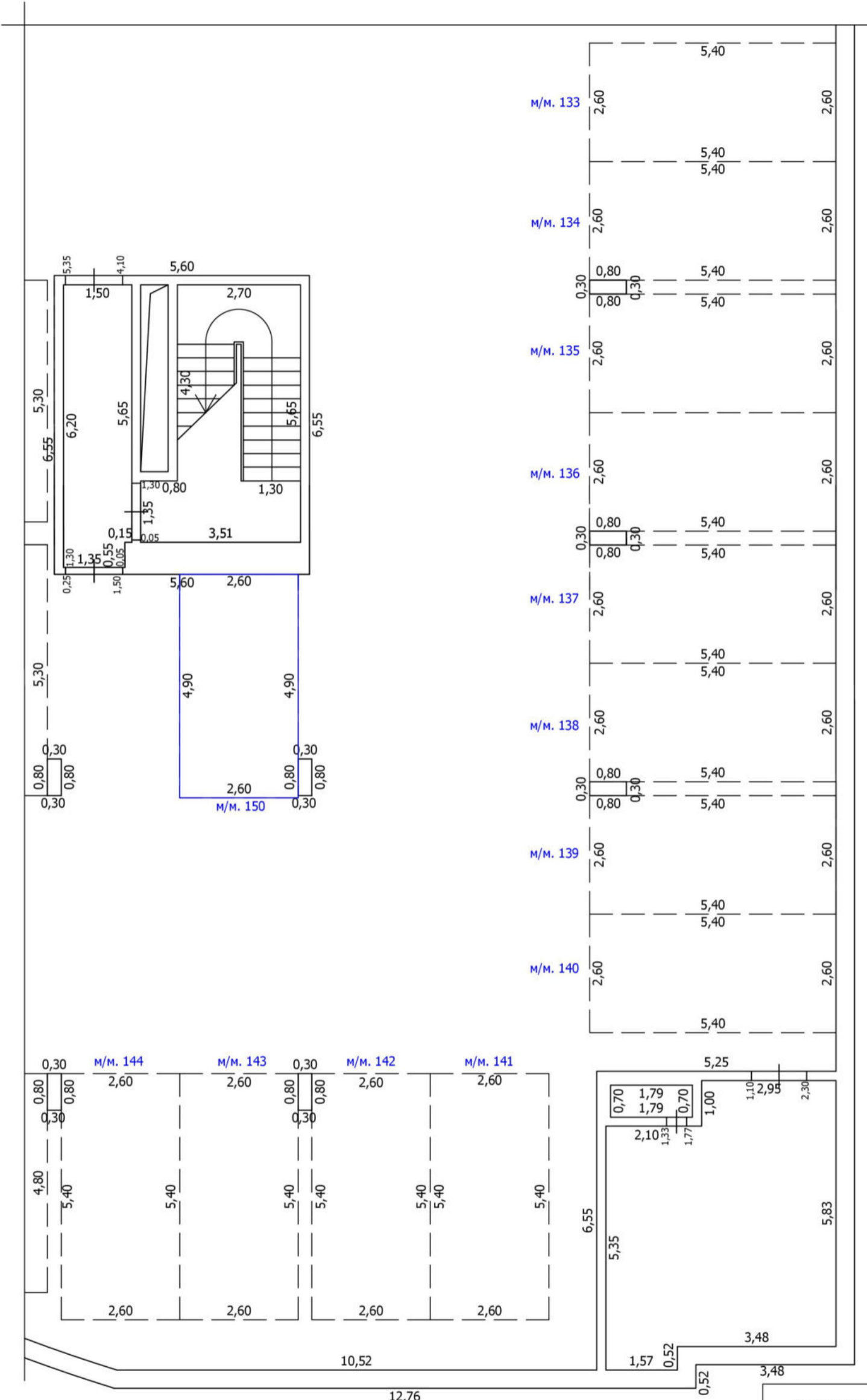


Масштаб: 1:100

ТЕХНИЧЕСКИЙ ПЛАН МАШИНО-МЕСТА

План части этажа

-2 этаж

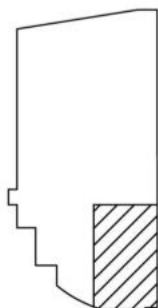


Условные обозначения

- | | | | |
|--|--|--|-------------------------------------|
| | Часть границы вновь образованного помещения | | кв. 63
Номер помещения |
| | Часть границы вновь образованного машино-места | | Лестница |
| | Часть границы машино-места | | м/м. 7
Номер машино-места |
| | Стена с окном | | Колонна |
| | Стена с окном и дверью | | Лифт |
| | Перегородка | | Сантехнический/вентиляционный короб |
| | 1,72
Линейный размер | | Рампа |

Масштаб: 1:100

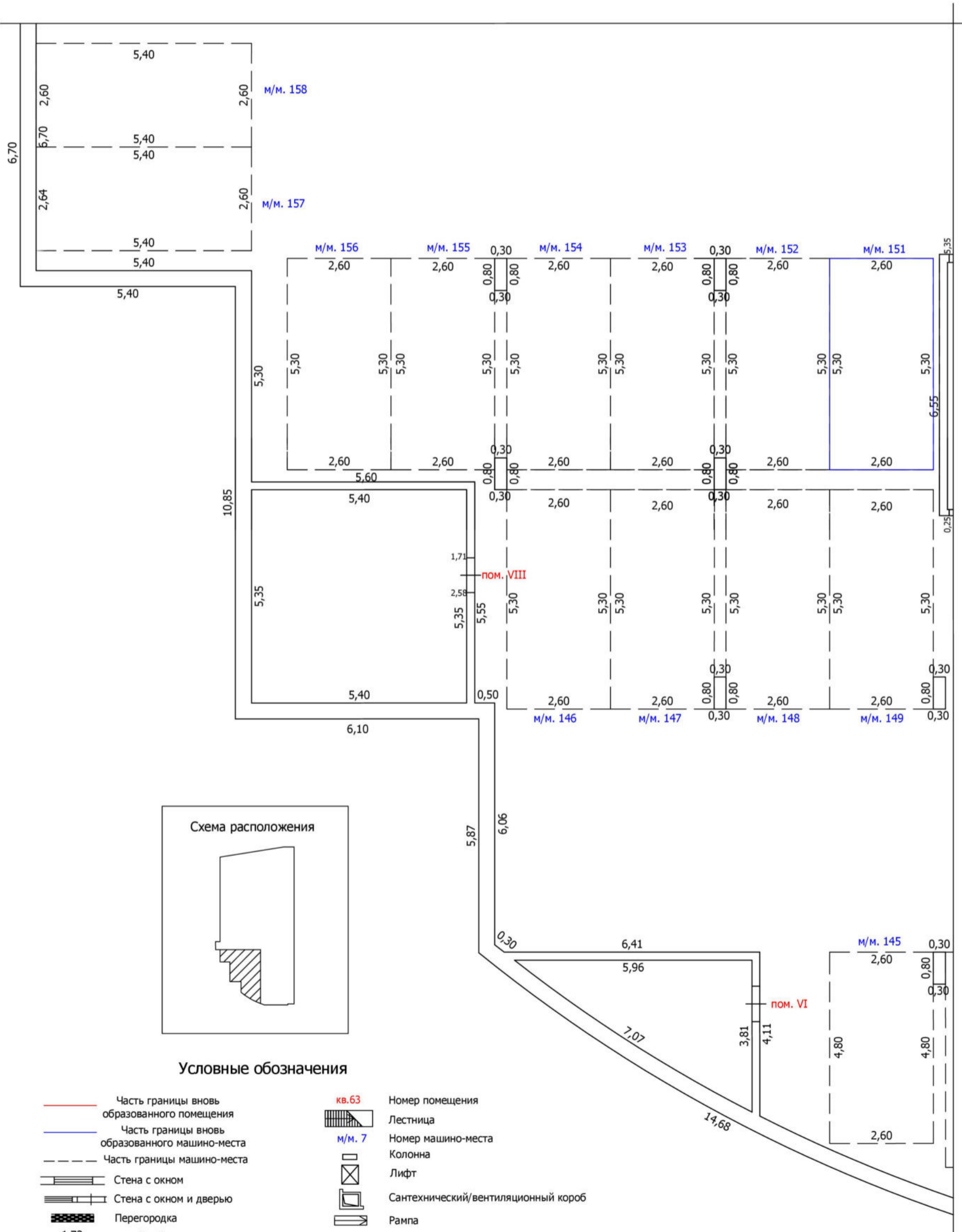
Схема расположения



ТЕХНИЧЕСКИЙ ПЛАН МАШИНО-МЕСТА

План части этажа

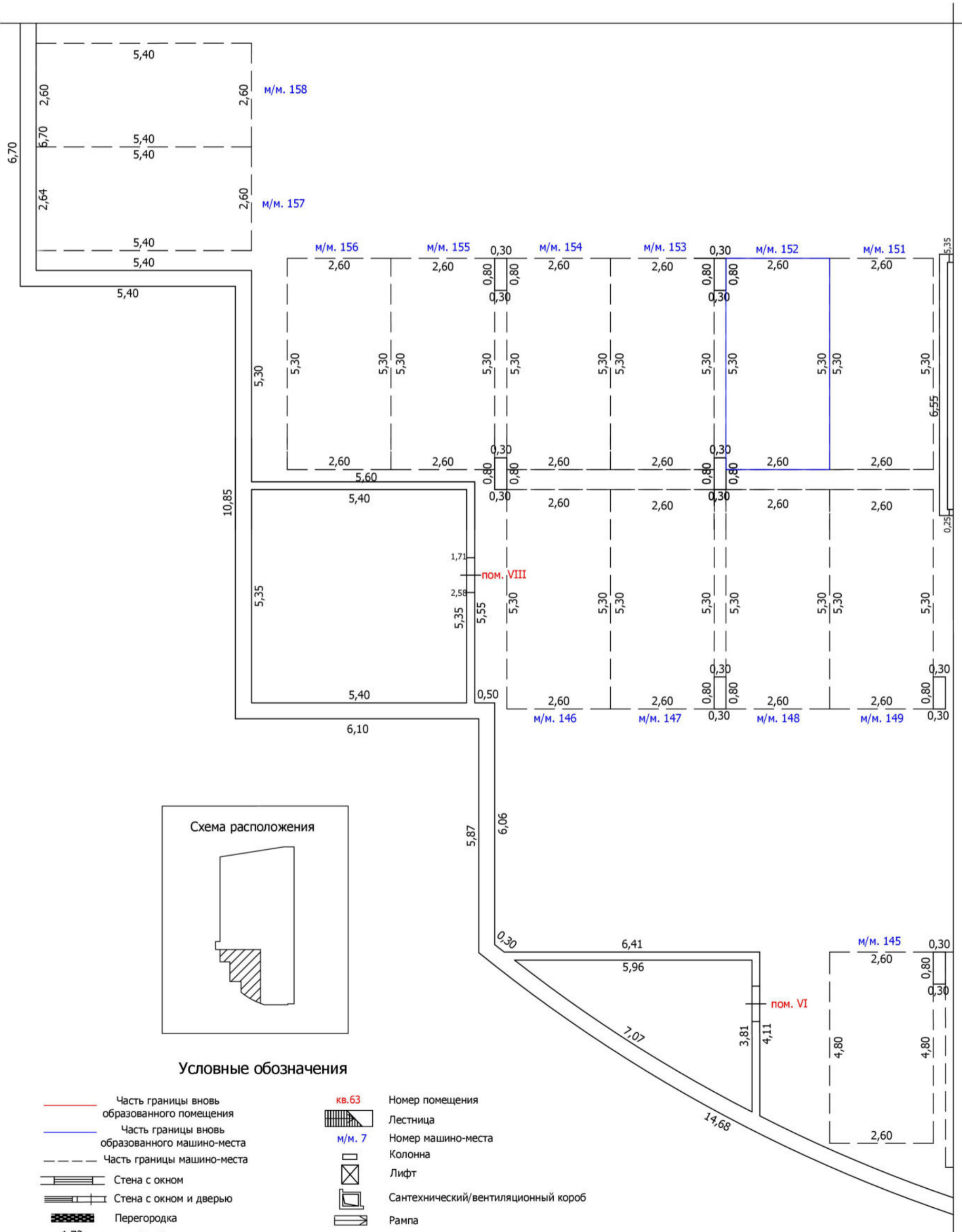
-2 этаж



ТЕХНИЧЕСКИЙ ПЛАН МАШИНО-МЕСТА

План части этажа

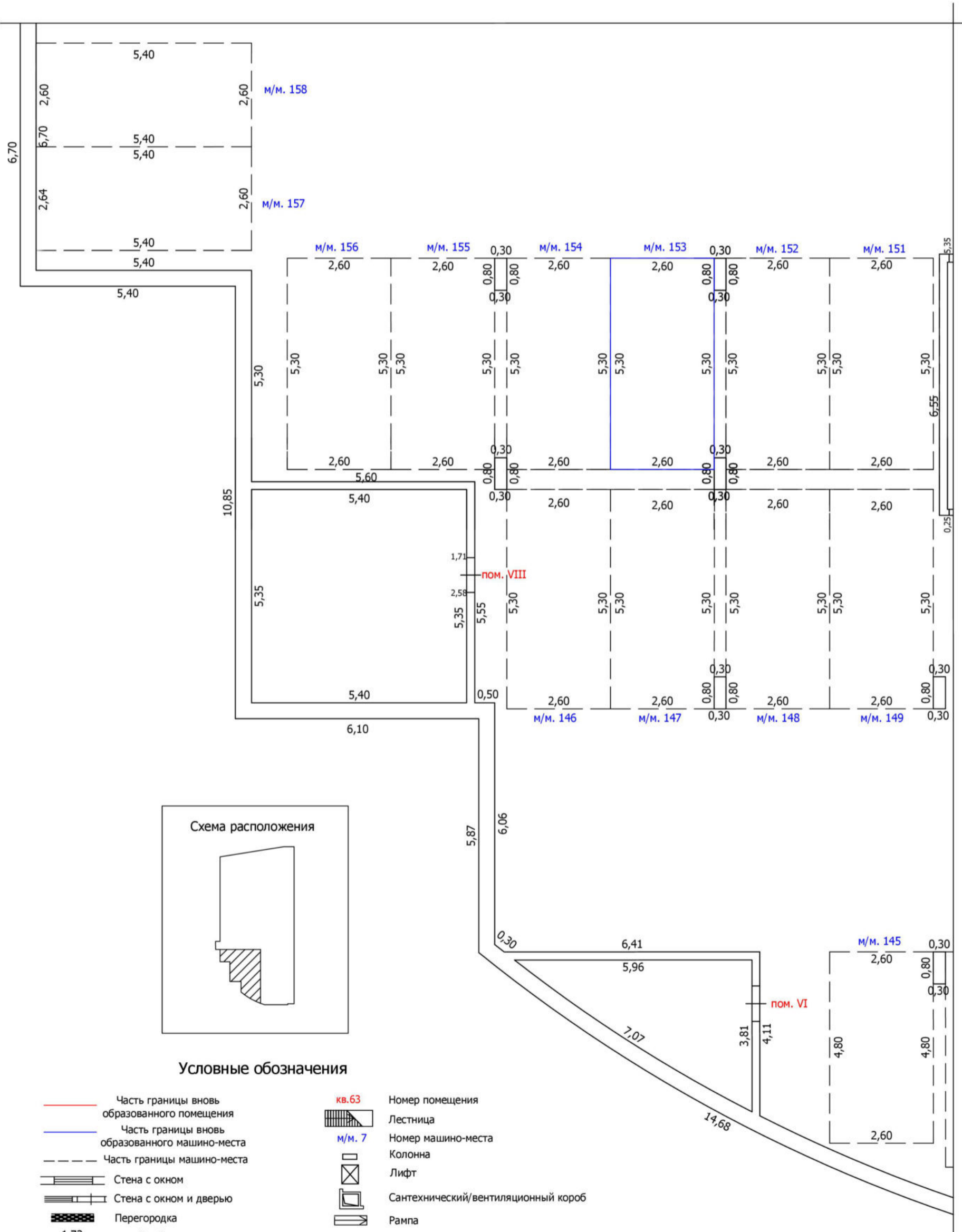
-2 этаж



ТЕХНИЧЕСКИЙ ПЛАН МАШИНО-МЕСТА

План части этажа

-2 этаж

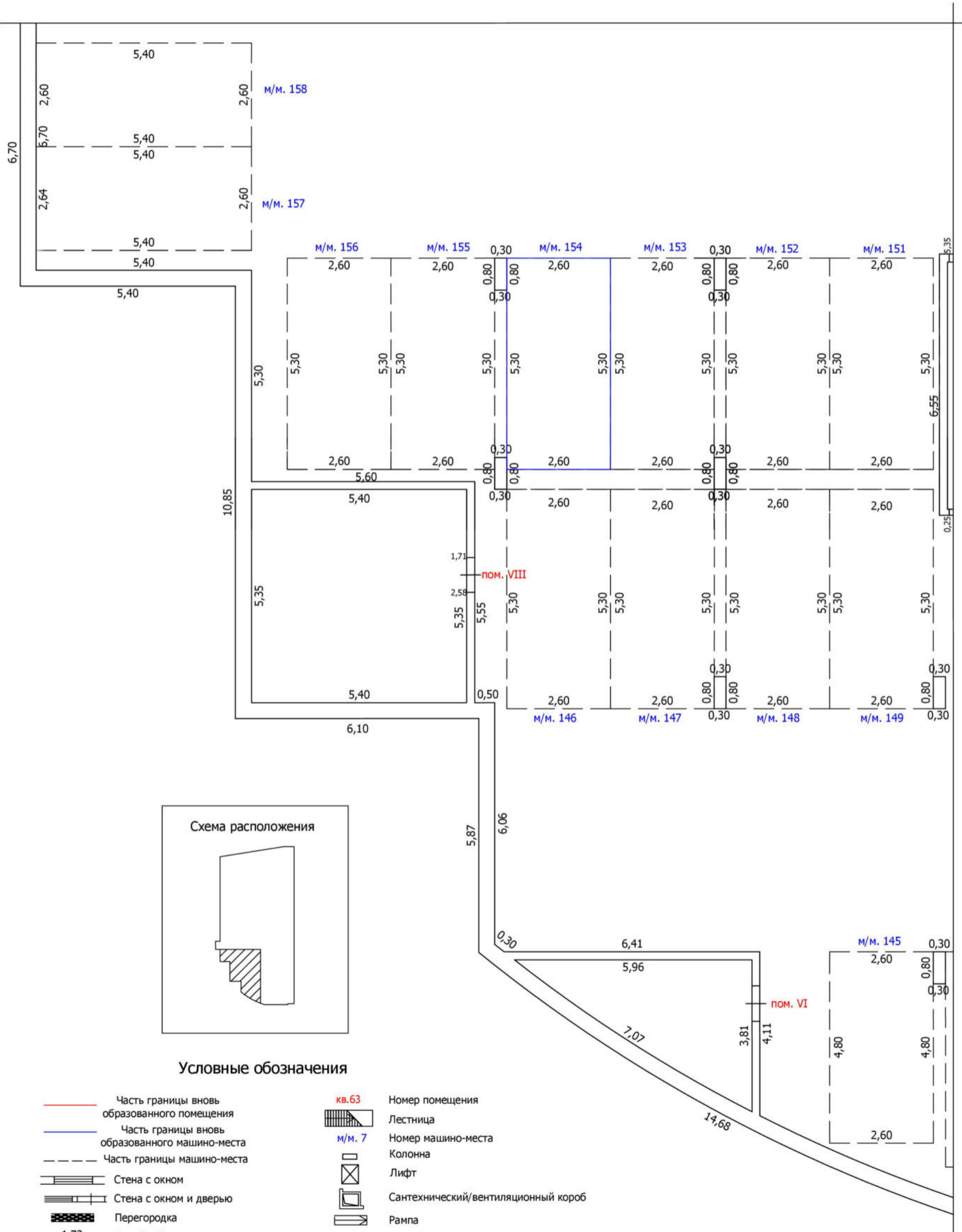


Масштаб: 1:100

ТЕХНИЧЕСКИЙ ПЛАН МАШИНО-МЕСТА

План части этажа

-2 этаж

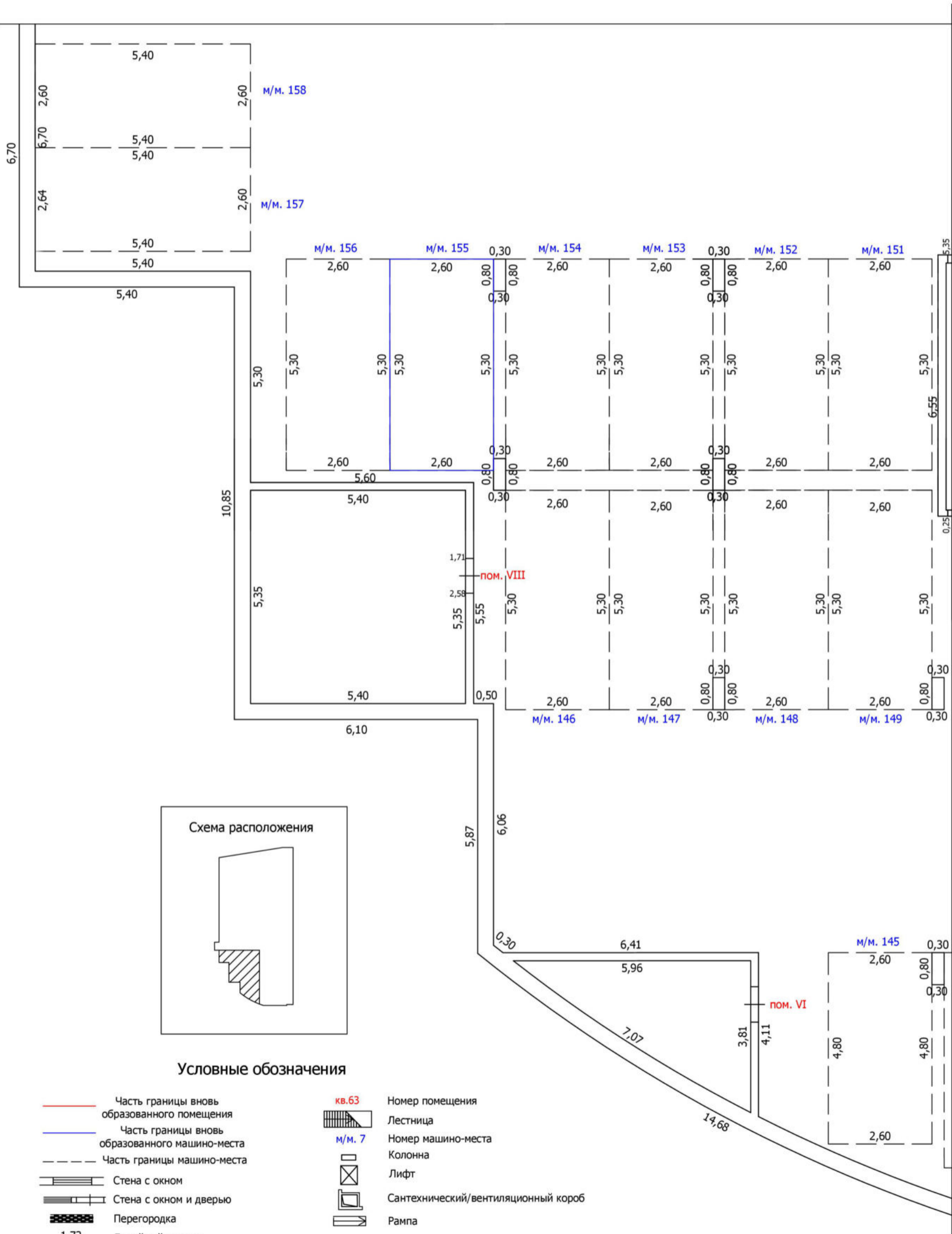


Масштаб: 1:100

ТЕХНИЧЕСКИЙ ПЛАН МАШИНО-МЕСТА

План части этажа

-2 этаж



Условные обозначения

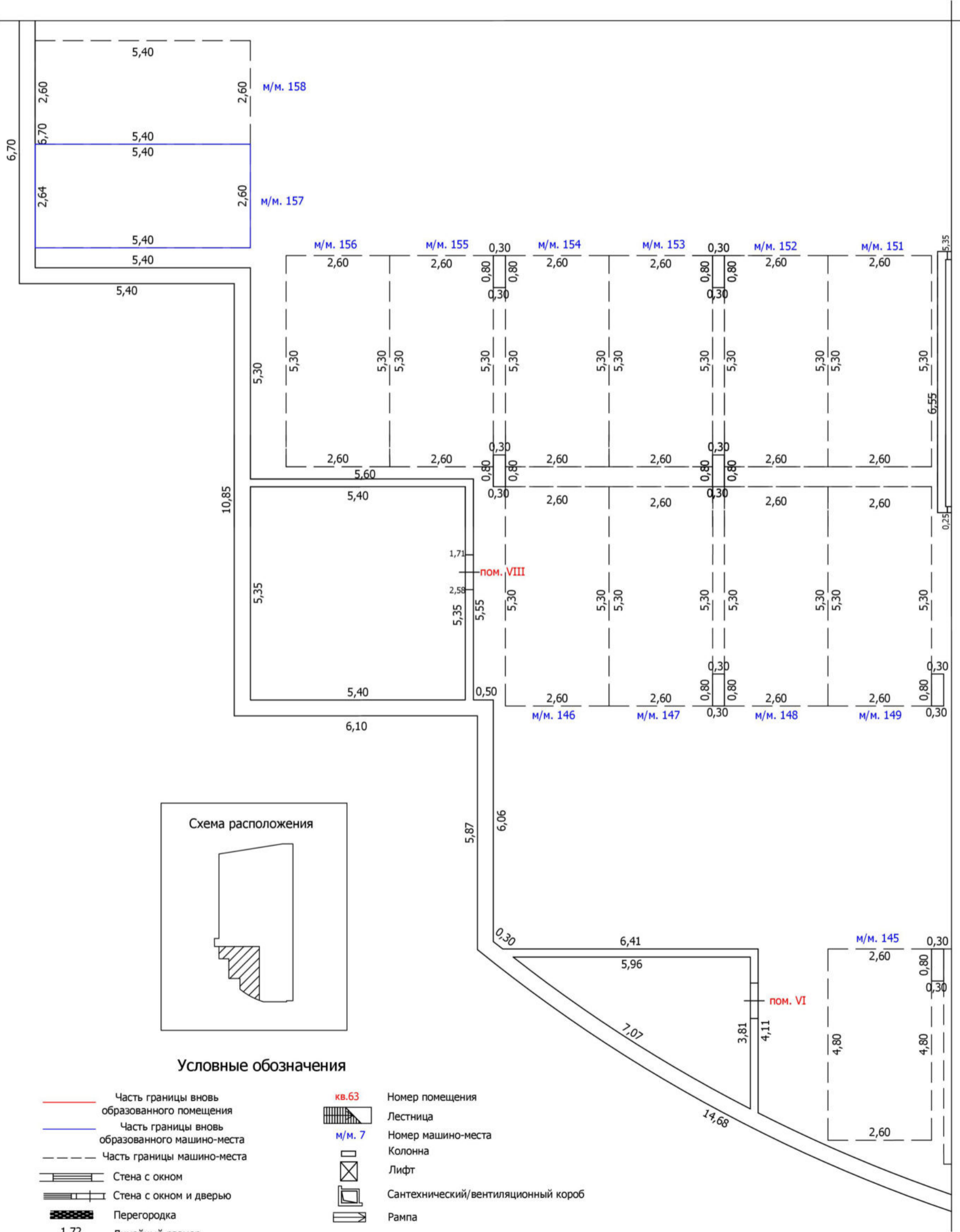
- | | | | | |
|--|--|--|--------|-------------------------------------|
| | Часть границы вновь образованного помещения | | кв.63 | Номер помещения |
| | Часть границы вновь образованного машино-места | | л/м. 7 | Лестница |
| | Часть границы машино-места | | | Номер машино-места |
| | Стена с окном | | | Колонна |
| | Стена с окном и дверью | | | Лифт |
| | Перегородка | | | Сантехнический/вентиляционный короб |
| | 1,72 | | | Рампа |
| | Линейный размер | | | |

Масштаб: 1:100

ТЕХНИЧЕСКИЙ ПЛАН МАШИНО-МЕСТА

План части этажа

-2 этаж



Условные обозначения

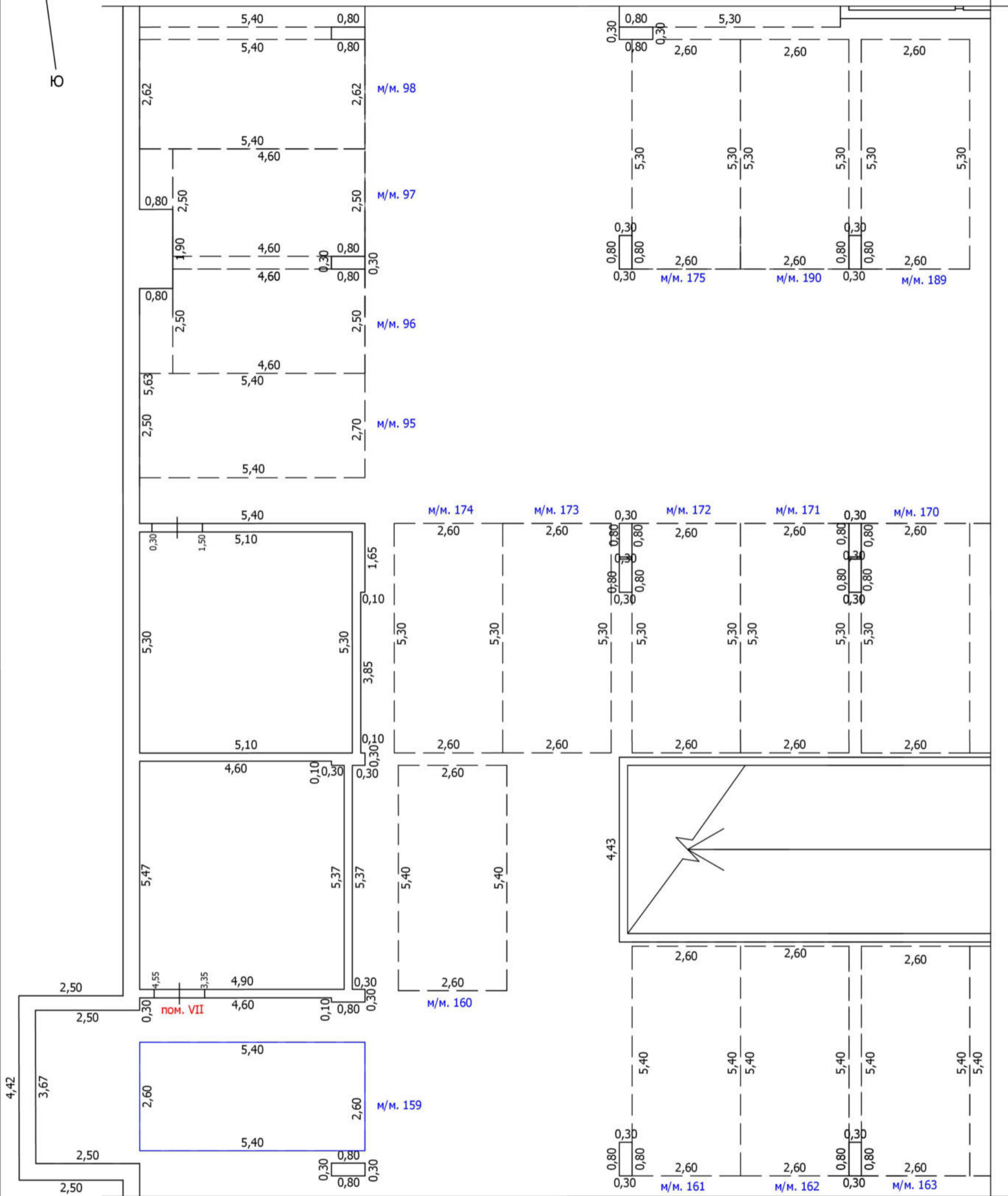
- | | | | | |
|--|--|--|--------|-------------------------------------|
| | Часть границы вновь образованного помещения | | кв.63 | Номер помещения |
| | Часть границы вновь образованного машино-места | | л/м. 7 | Лестница |
| | Часть границы машино-места | | | Номер машино-места |
| | Стена с окном | | | Колонна |
| | Стена с окном и дверью | | | Лифт |
| | Перегородка | | | Сантехнический/вентиляционный короб |
| | 1,72 | | | Рампа |
| | Линейный размер | | | |

Масштаб: 1:100

ТЕХНИЧЕСКИЙ ПЛАН МАШИНО-МЕСТА

План части этажа

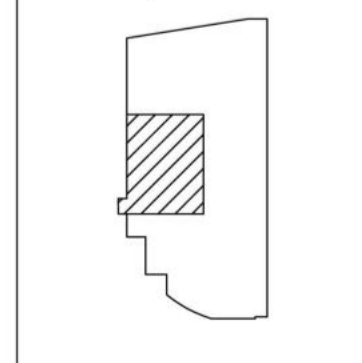
-2 этаж



Условные обозначения

- | | | | | |
|--|--|--|-------------------------------------|-------------------------------------|
| | Часть границы вновь образованного помещения | | кв.63 | Номер помещения |
| | Часть границы вновь образованного машино-места | | лестница | Лестница |
| | Часть границы машино-места | | м/м. 7 | Номер машино-места |
| | Стена с окном | | колонна | Колонна |
| | Стена с окном и дверью | | лифт | Лифт |
| | Перегородка | | сантехнический/вентиляционный короб | Сантехнический/вентиляционный короб |
| | 1,72 | | рампа | Рампа |
| | Линейный размер | | | |

Схема расположения

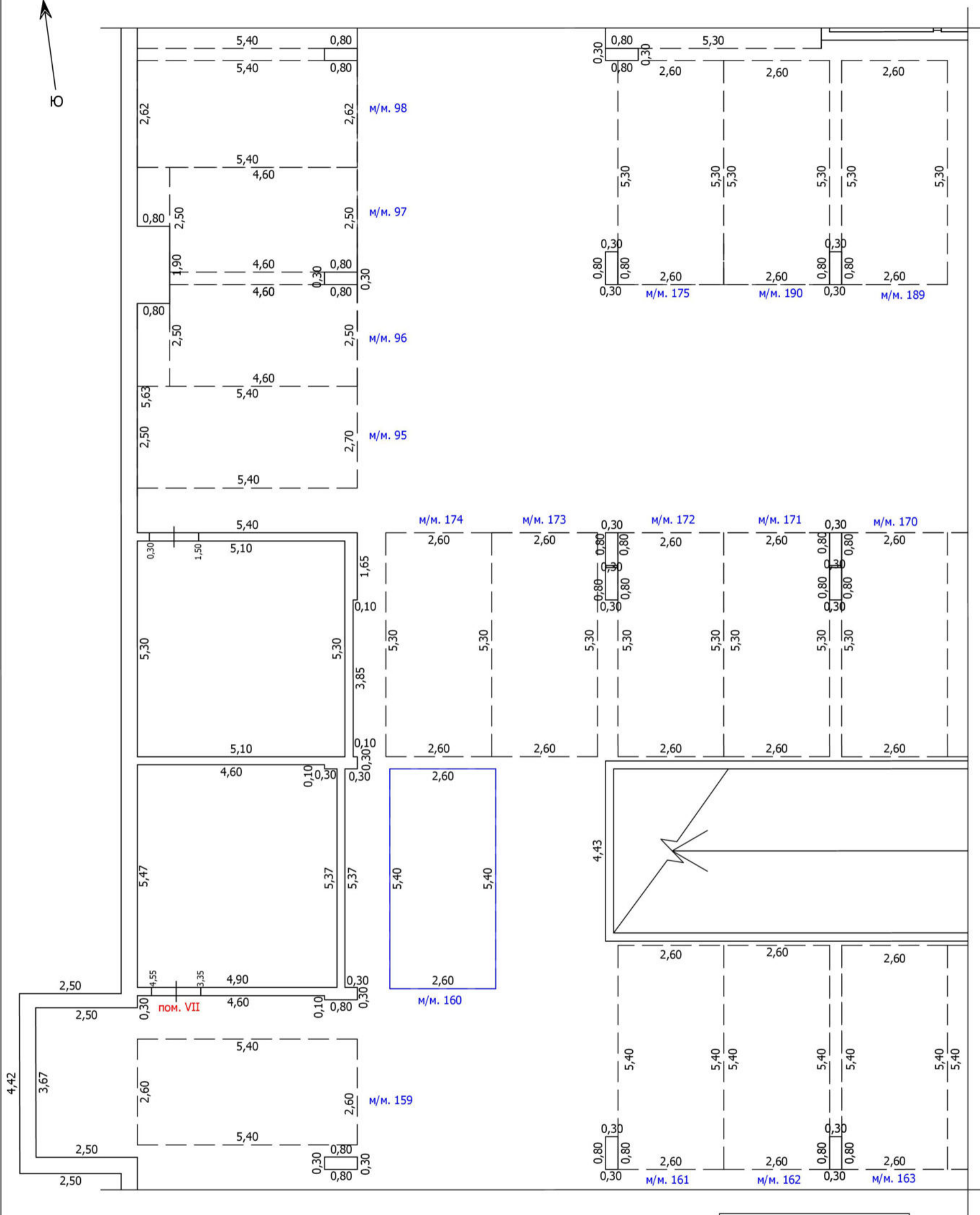


Масштаб: 1:100

ТЕХНИЧЕСКИЙ ПЛАН МАШИНО-МЕСТА

План части этажа

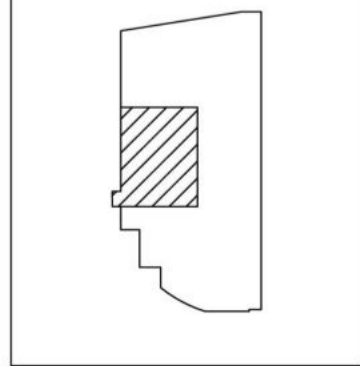
-2 этаж



Условные обозначения

- | | | | | |
|--|--|--|-------------------------------------|-------------------------------------|
| | Часть границы вновь образованного помещения | | кв.63 | Номер помещения |
| | Часть границы вновь образованного машино-места | | лестница | Лестница |
| | Часть границы машино-места | | м/м. 7 | Номер машино-места |
| | Стена с окном | | колонна | Колонна |
| | Стена с окном и дверью | | лифт | Лифт |
| | Перегородка | | сантехнический/вентиляционный короб | Сантехнический/вентиляционный короб |
| | 1,72 | | рампа | Рампа |
| | Линейный размер | | | |

Схема расположения

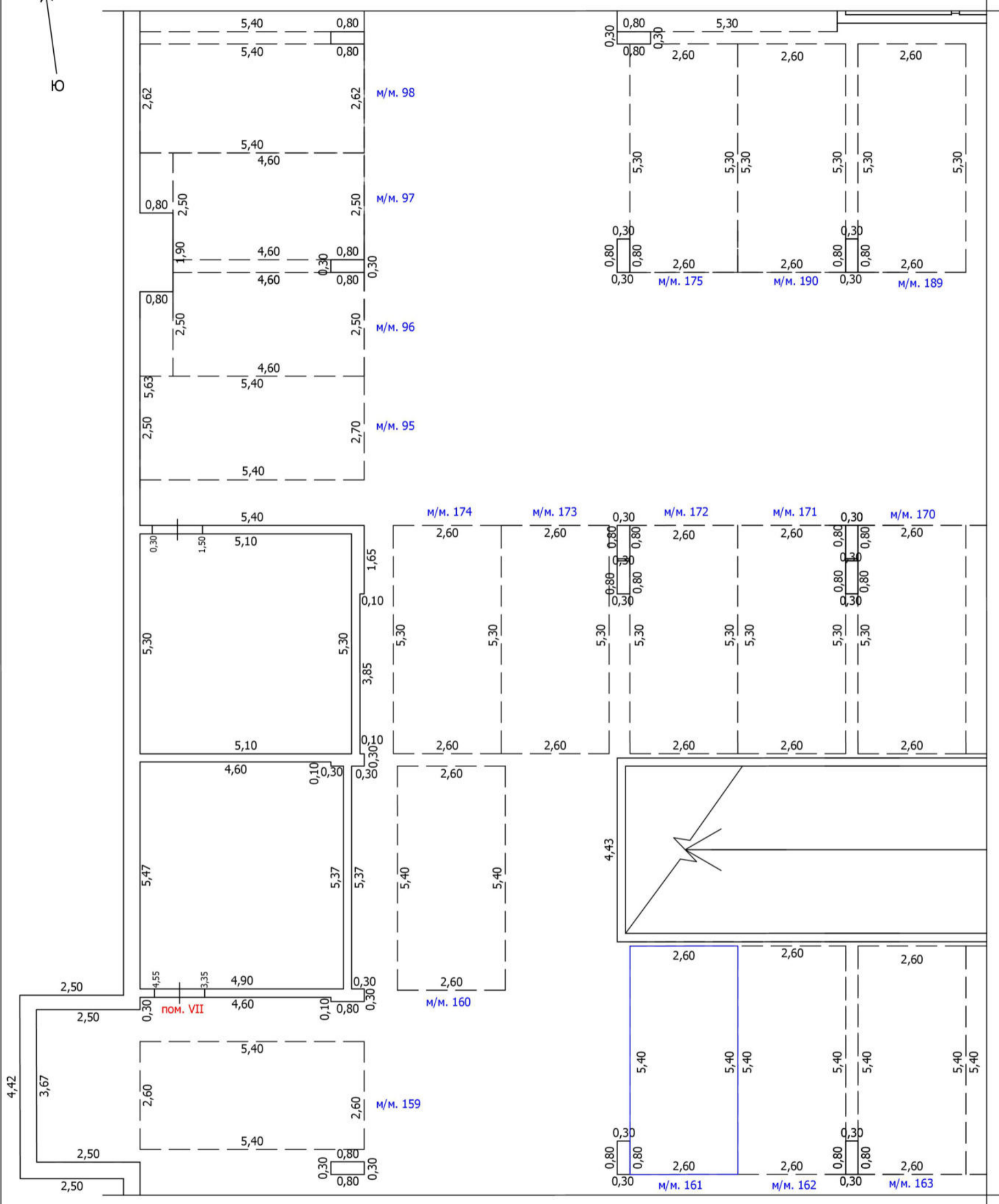


Масштаб: 1:100

ТЕХНИЧЕСКИЙ ПЛАН МАШИНО-МЕСТА

План части этажа

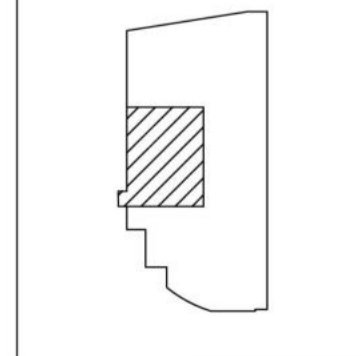
-2 этаж



Условные обозначения

- | | | | |
|--|--|--|-------------------------------------|
| | Часть границы вновь образованного помещения | | кв.63
Номер помещения |
| | Часть границы вновь образованного машино-места | | м/м. 7
Лестница |
| | Часть границы машино-места | | м/м. 7
Номер машино-места |
| | Стена с окном | | Колонна |
| | Стена с окном и дверью | | Лифт |
| | Перегородка | | Сантехнический/вентиляционный короб |
| | 1,72
Линейный размер | | Рампа |

Схема расположения

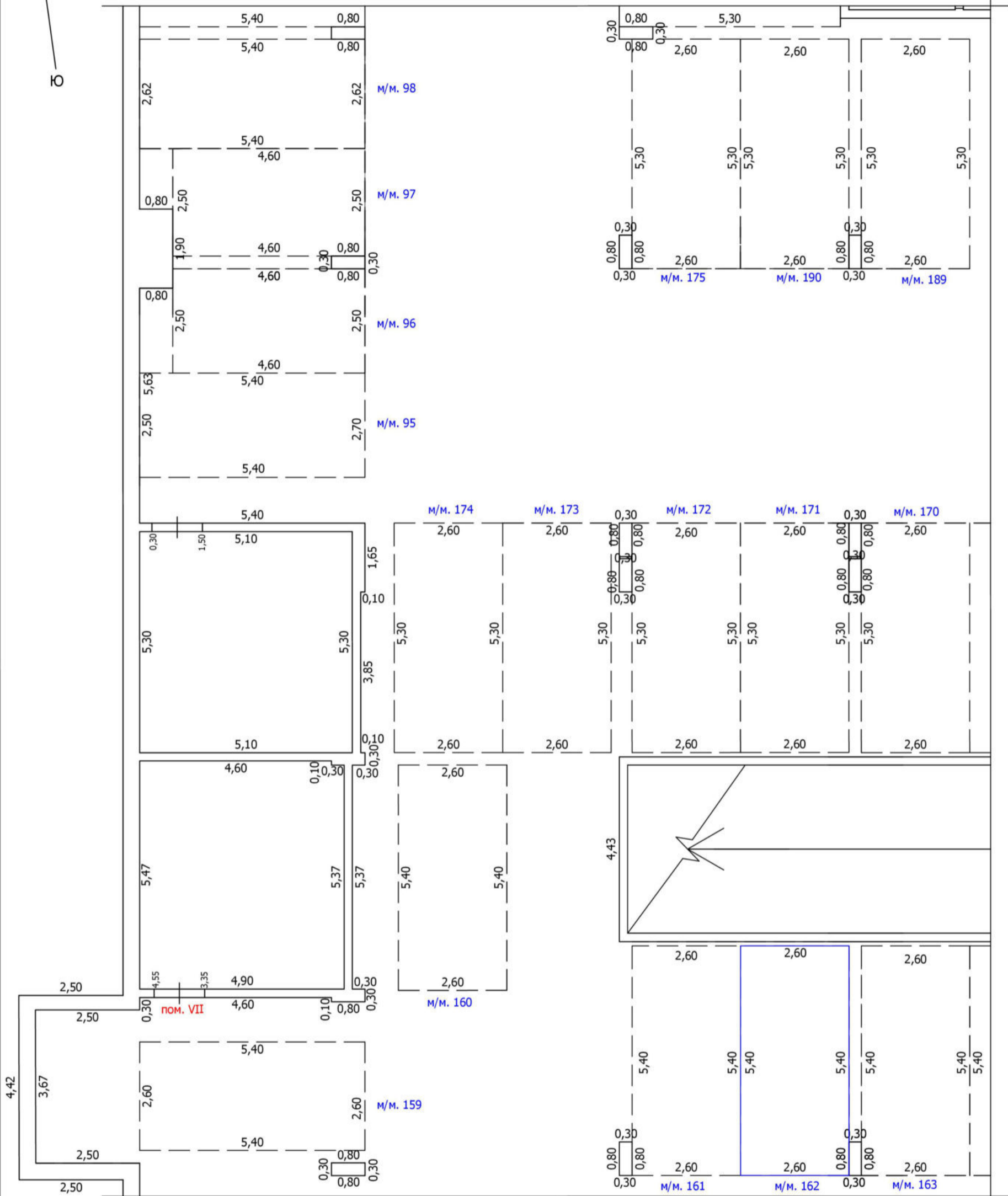


Масштаб: 1:100

ТЕХНИЧЕСКИЙ ПЛАН МАШИНО-МЕСТА

План части этажа

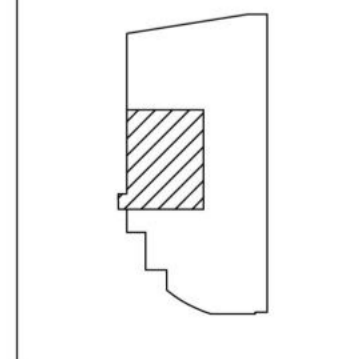
-2 этаж



Условные обозначения

- | | | | | |
|--|--|--|-------------------------------------|-------------------------------------|
| | Часть границы вновь образованного помещения | | кв.63 | Номер помещения |
| | Часть границы вновь образованного машино-места | | лестница | Лестница |
| | Часть границы машино-места | | м/м. 7 | Номер машино-места |
| | Стена с окном | | колонна | Колонна |
| | Стена с окном и дверью | | лифт | Лифт |
| | Перегородка | | сантехнический/вентиляционный короб | Сантехнический/вентиляционный короб |
| | 1,72 | | рампа | Рампа |
| | Линейный размер | | | |

Схема расположения

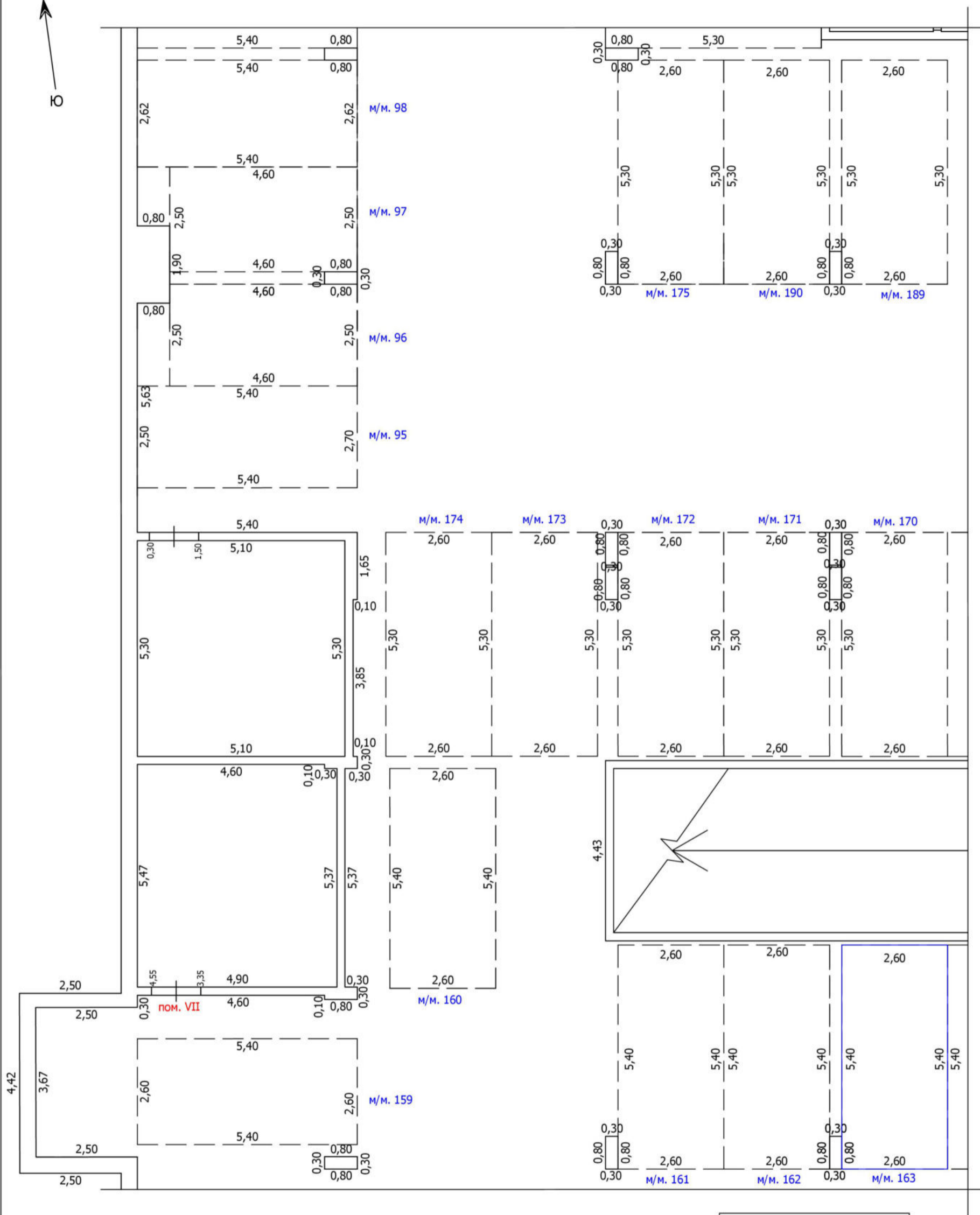


Масштаб: 1:100

ТЕХНИЧЕСКИЙ ПЛАН МАШИНО-МЕСТА

План части этажа

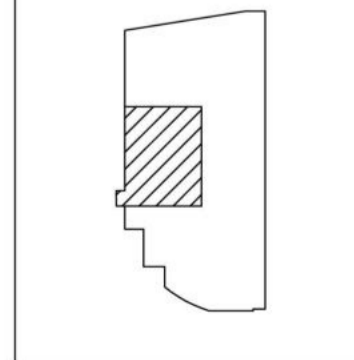
-2 этаж



Условные обозначения

- | | | | | |
|--|--|--|--------|-------------------------------------|
| | Часть границы вновь образованного помещения | | кв. 63 | Номер помещения |
| | Часть границы вновь образованного машино-места | | м/м. 7 | Номер машино-места |
| | Часть границы машино-места | | | Лестница |
| | Стена с окном | | | Колонна |
| | Стена с окном и дверью | | | Лифт |
| | Перегородка | | | Сантехнический/вентиляционный короб |
| | 1,72 | | | Рампа |
| | Линейный размер | | | |

Схема расположения

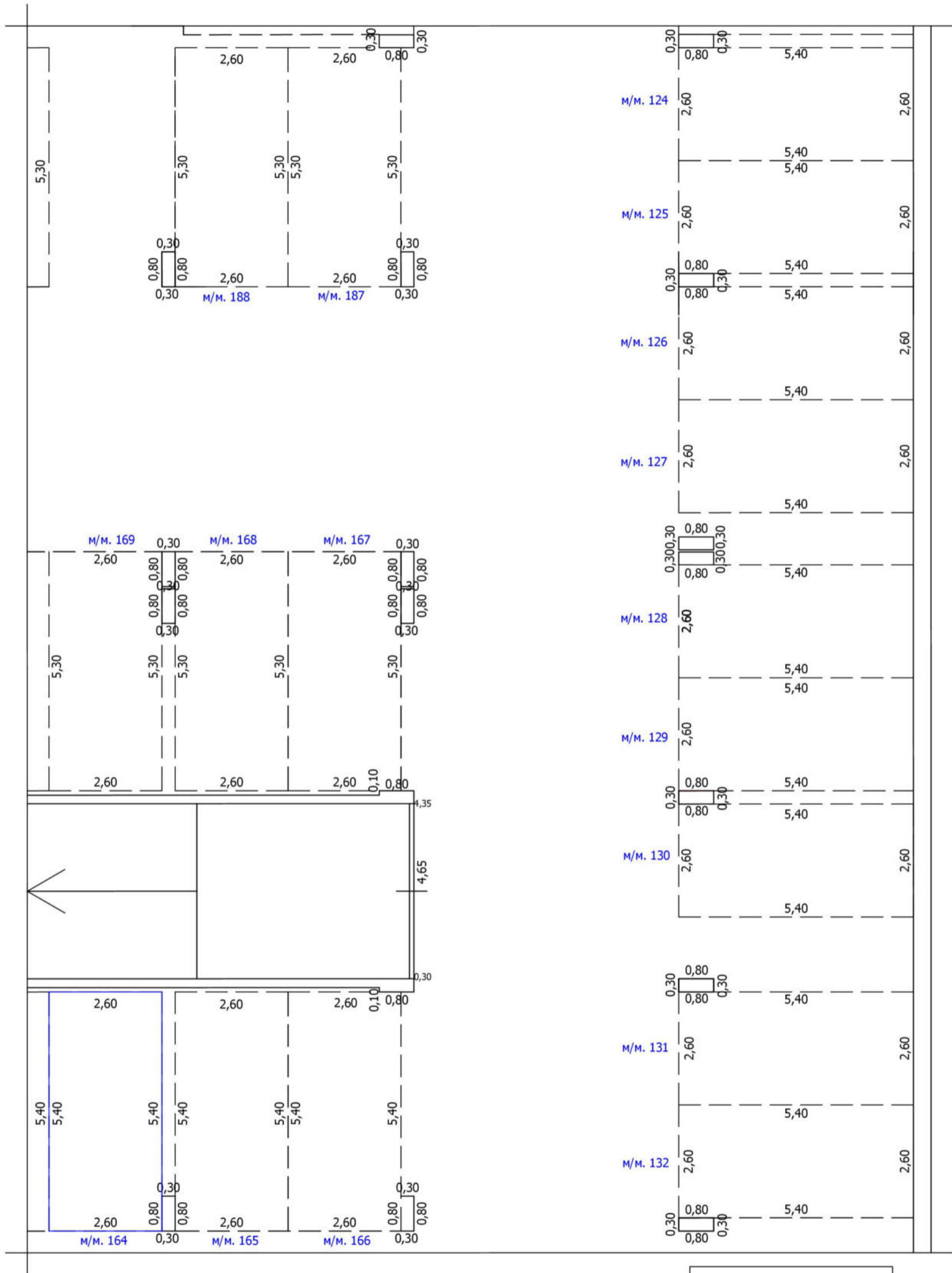


Масштаб: 1:100

ТЕХНИЧЕСКИЙ ПЛАН МАШИНО-МЕСТА

План части этажа

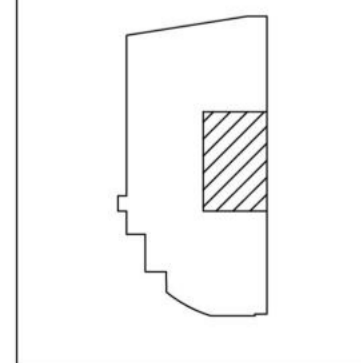
-2 этаж



Условные обозначения

- | | | | |
|--|--|--|-------------------------------------|
| | Часть границы вновь образованного помещения | | Номер помещения |
| | Часть границы вновь образованного машино-места | | Лестница |
| | Часть границы машино-места | | Номер машино-места |
| | Стена с окном | | Колонна |
| | Стена с окном и дверью | | Лифт |
| | Перегородка | | Сантехнический/вентиляционный короб |
| | 1,72 Линейный размер | | Рампа |

Схема расположения

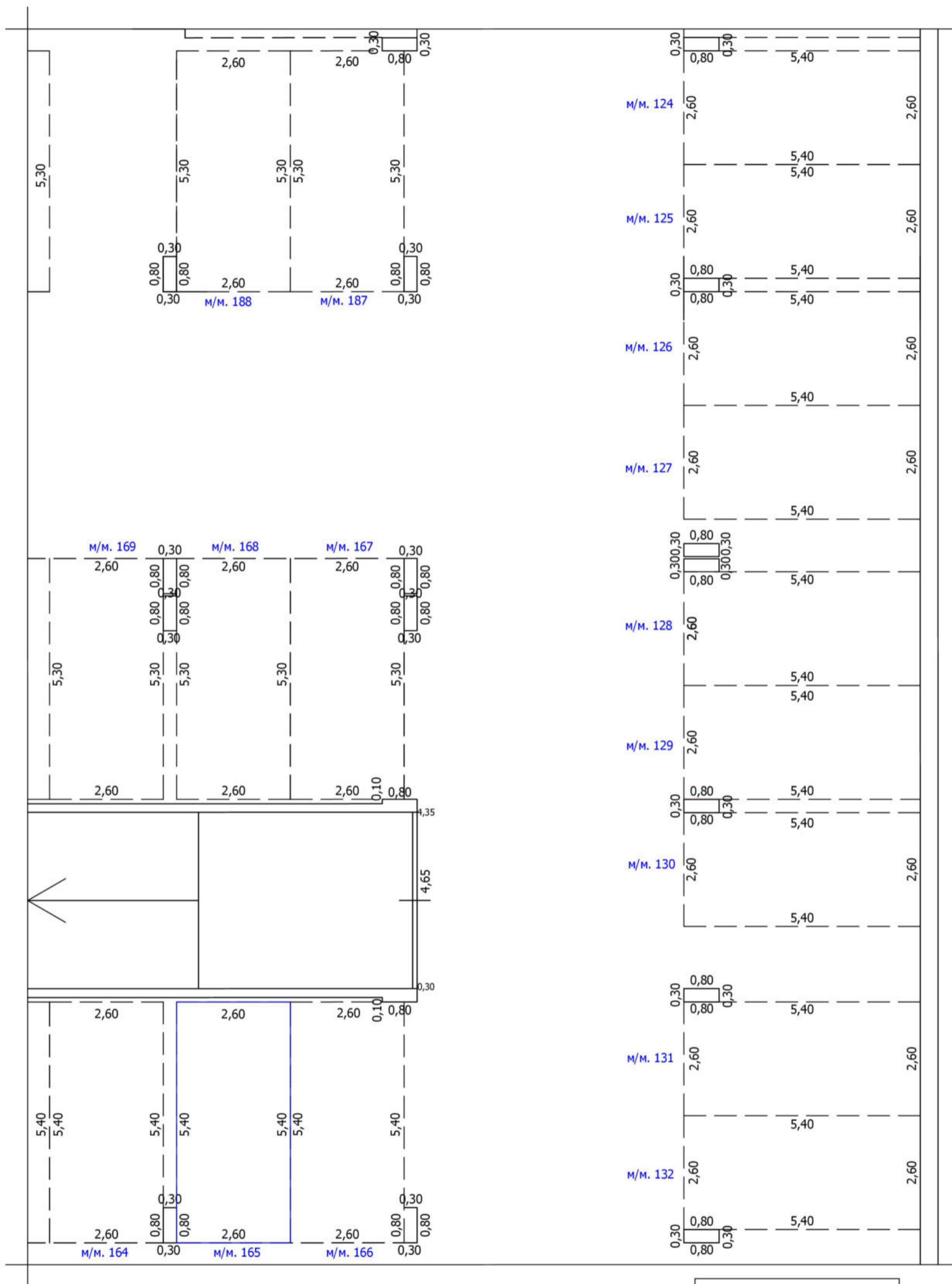


Масштаб: 1:100

ТЕХНИЧЕСКИЙ ПЛАН МАШИНО-МЕСТА

План части этажа

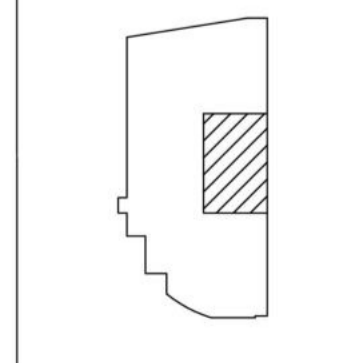
-2 этаж



Условные обозначения

- | | | | |
|--|--|--|-------------------------------------|
| | Часть границы вновь образованного помещения | | кв.63
Номер помещения |
| | Часть границы вновь образованного машино-места | | Лестница |
| | Часть границы машино-места | | м/м. 7
Номер машино-места |
| | Стена с окном | | Колонна |
| | Стена с окном и дверью | | Лифт |
| | Перегородка | | Сантехнический/вентиляционный короб |
| | 1,72
Линейный размер | | Рампа |

Схема расположения

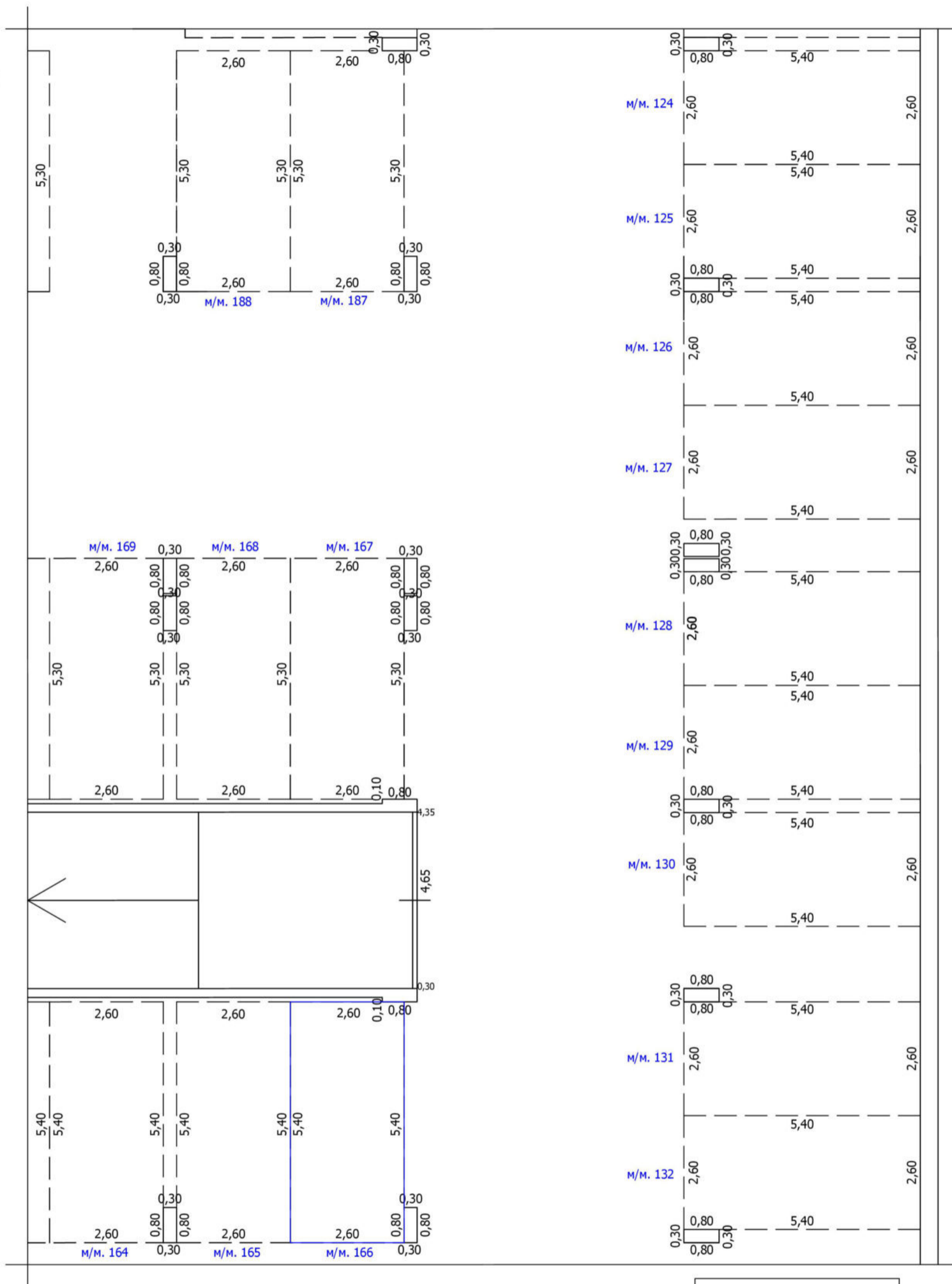


Масштаб: 1:100

ТЕХНИЧЕСКИЙ ПЛАН МАШИНО-МЕСТА

План части этажа

-2 этаж

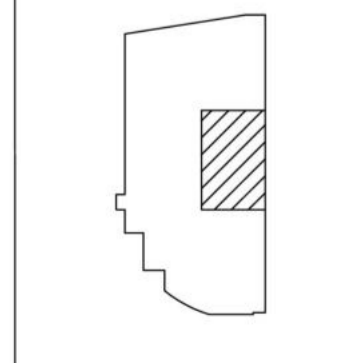


Условные обозначения

- | | | | | |
|--|--|--|-------------------------------------|--------------------|
| | Часть границы вновь образованного помещения | | кв. 63 | Номер помещения |
| | Часть границы вновь образованного машино-места | | лестница | |
| | Часть границы машино-места | | м/м. 7 | Номер машино-места |
| | Стена с окном | | колонна | |
| | Стена с окном и дверью | | лифт | |
| | Перегородка | | сантехнический/вентиляционный короб | |
| | 1,72 | | рампа | |

Масштаб: 1:100

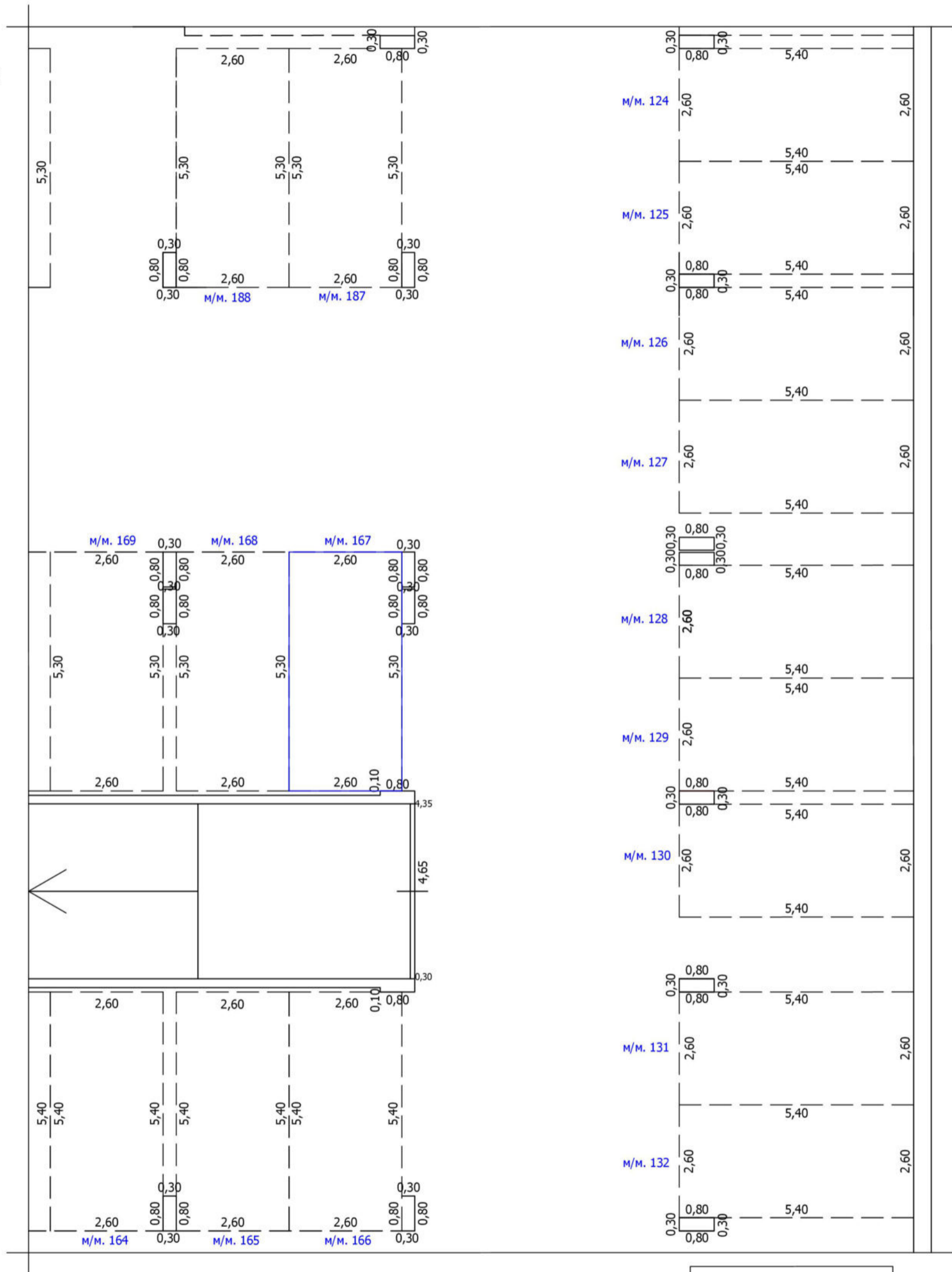
Схема расположения



ТЕХНИЧЕСКИЙ ПЛАН МАШИНО-МЕСТА

План части этажа

-2 этаж

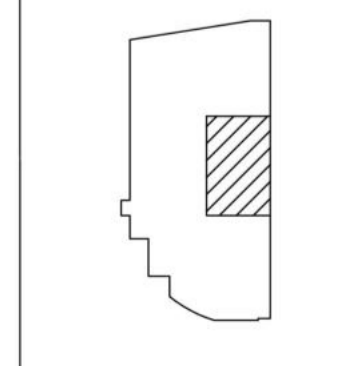


Условные обозначения

- | | | | | |
|--|--|-----------------|-------------------------------------|--------------------|
| | Часть границы вновь образованного помещения | | кв. 63 | Номер помещения |
| | Часть границы вновь образованного машино-места | | лестница | |
| | Часть границы машино-места | | м/м. 7 | Номер машино-места |
| | Стена с окном | | колонна | |
| | Стена с окном и дверью | | лифт | |
| | Перегородка | | сантехнический/вентиляционный короб | |
| | 1,72 | линейный размер | | |
| | | | рампа | |

Масштаб: 1:100

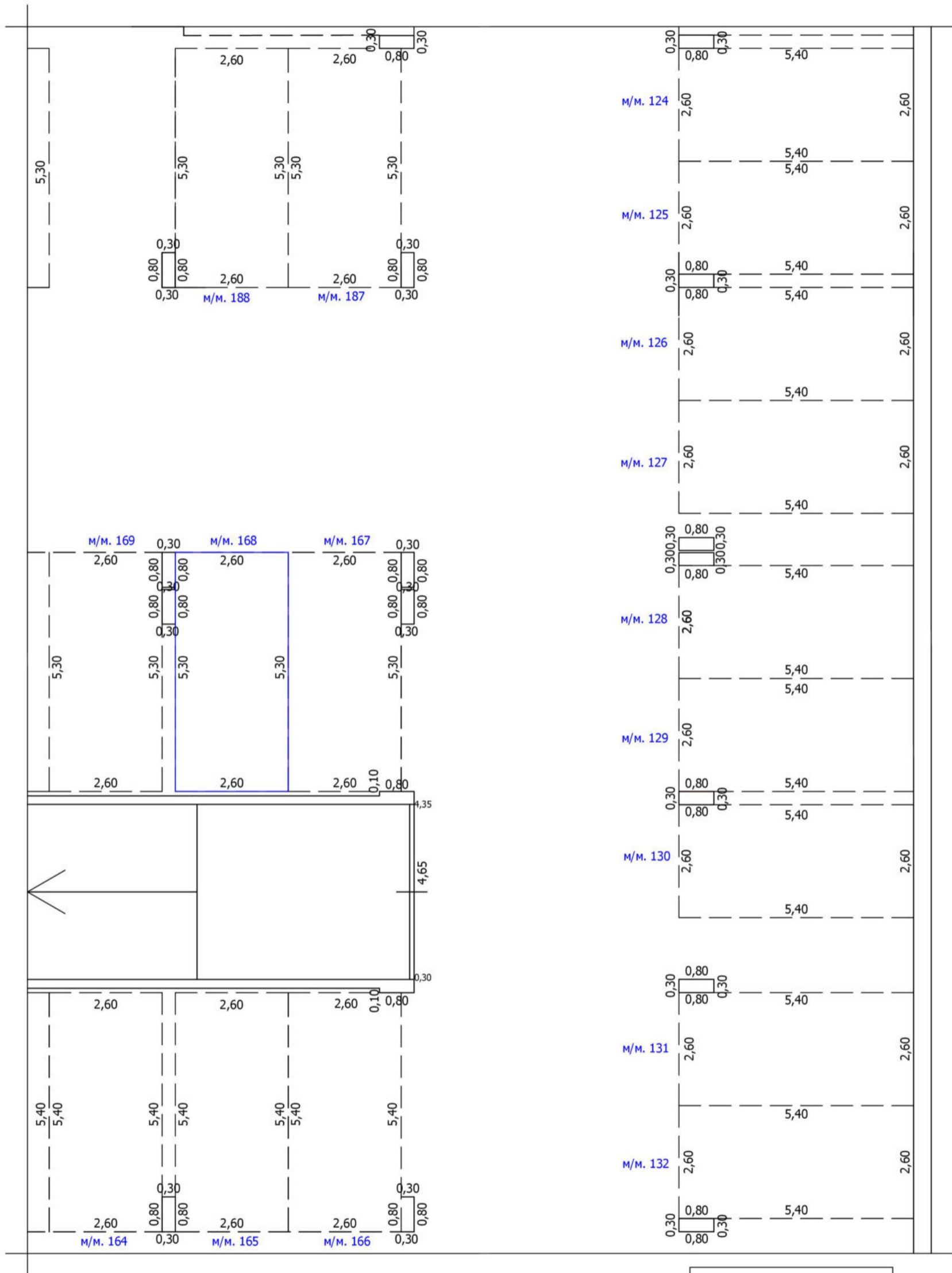
Схема расположения



ТЕХНИЧЕСКИЙ ПЛАН МАШИНО-МЕСТА

План части этажа

-2 этаж

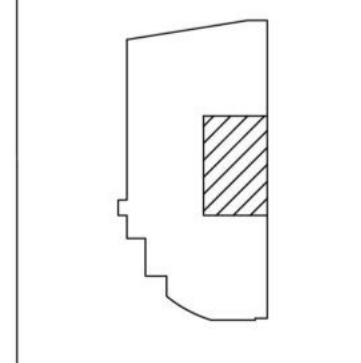


Условные обозначения

- | | | | |
|--|--|--|-------------------------------------|
| | Часть границы вновь образованного помещения | | кв. 63
Номер помещения |
| | Часть границы вновь образованного машино-места | | Лестница |
| | Часть границы машино-места | | м/м. 7
Номер машино-места |
| | Стена с окном | | Колонна |
| | Стена с окном и дверью | | Лифт |
| | Перегородка | | Сантехнический/вентиляционный короб |
| | 1,72
Линейный размер | | Рампа |

Масштаб: 1:100

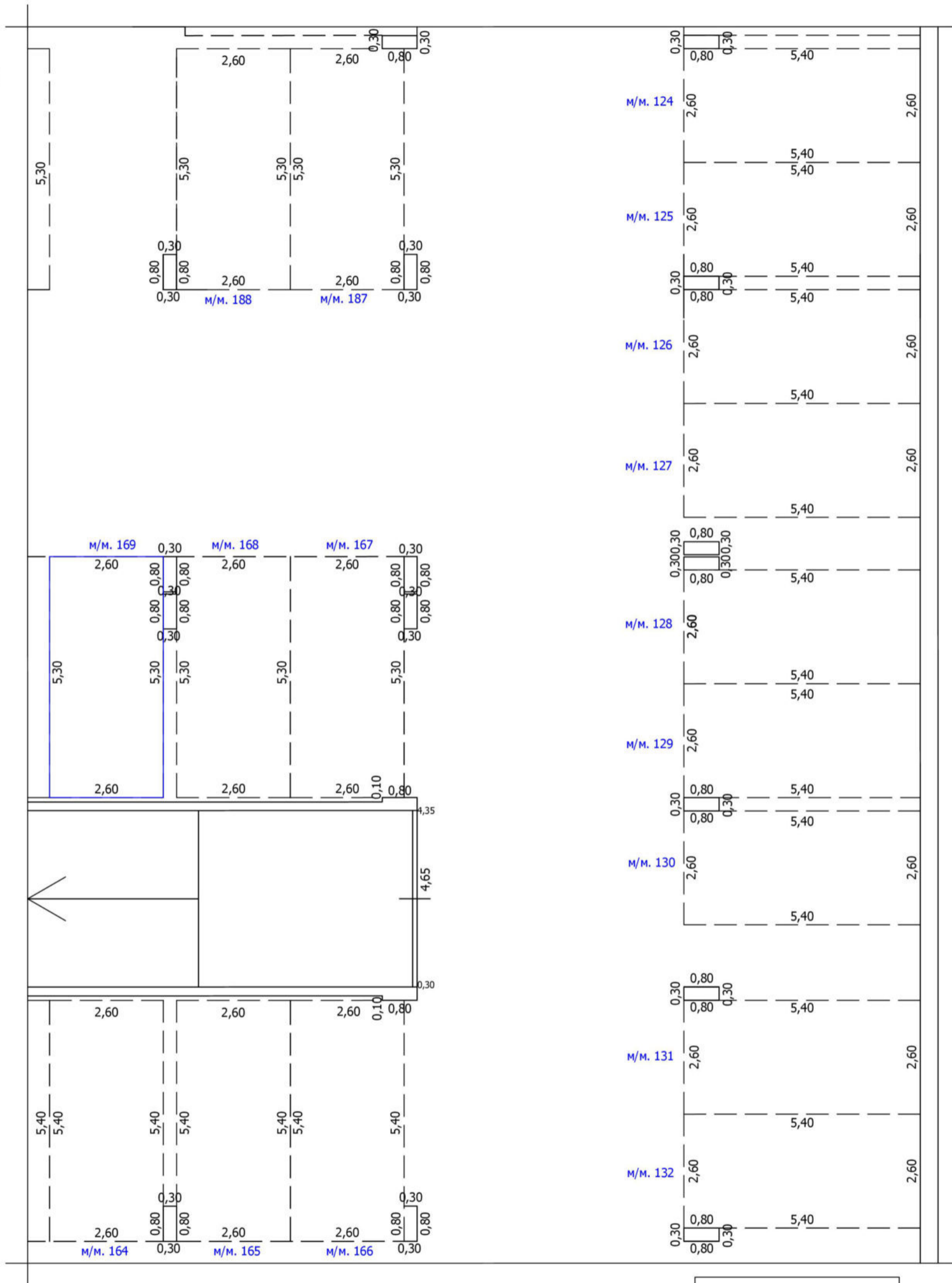
Схема расположения



ТЕХНИЧЕСКИЙ ПЛАН МАШИНО-МЕСТА

План части этажа

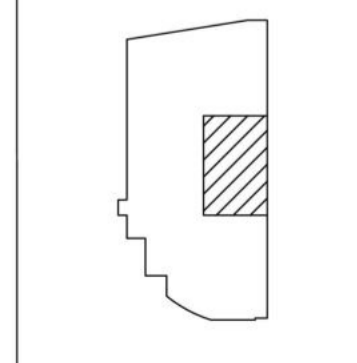
-2 этаж



Условные обозначения

- | | | | |
|--|--|--|-------------------------------------|
| | Часть границы вновь образованного помещения | | кв. 63
Номер помещения |
| | Часть границы вновь образованного машино-места | | Лестница |
| | Часть границы машино-места | | м/м. 7
Номер машино-места |
| | Стена с окном | | Колонна |
| | Стена с окном и дверью | | Лифт |
| | Перегородка | | Сантехнический/вентиляционный короб |
| | 1,72
Линейный размер | | Рампа |

Схема расположения

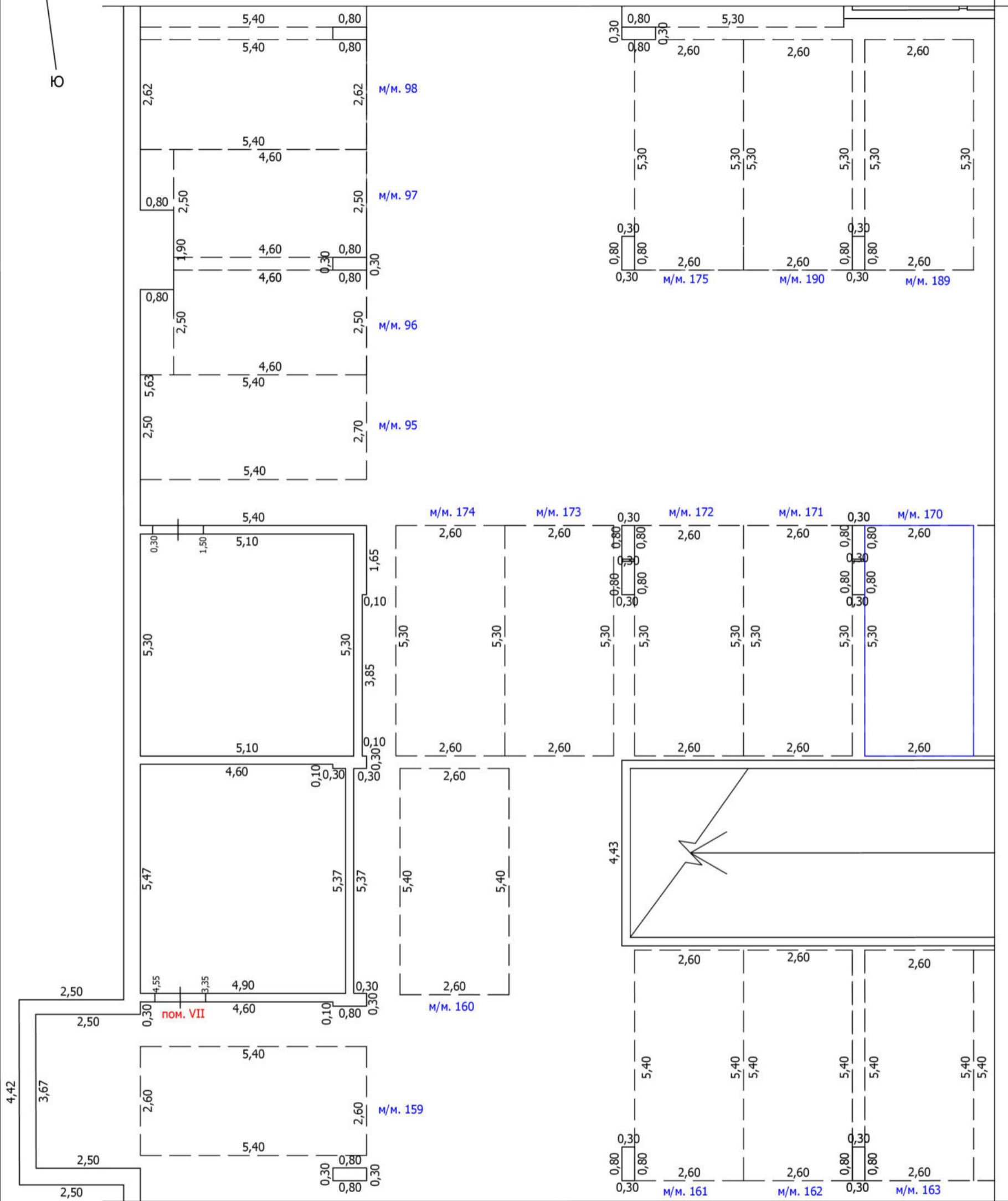


Масштаб: 1:100

ТЕХНИЧЕСКИЙ ПЛАН МАШИНО-МЕСТА

План части этажа

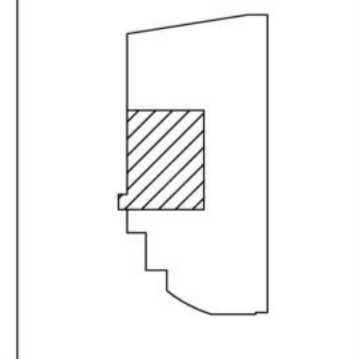
-2 этаж



Условные обозначения

- | | | | | |
|--|--|--|--------|-------------------------------------|
| | Часть границы вновь образованного помещения | | кв.63 | Номер помещения |
| | Часть границы вновь образованного машино-места | | м/м. 7 | Лестница |
| | Часть границы машино-места | | м/м. 7 | Номер машино-места |
| | Стена с окном | | | Колонна |
| | Стена с окном и дверью | | | Лифт |
| | Перегородка | | | Сантехнический/вентиляционный короб |
| | 1,72 | | | Рампа |
| | Линейный размер | | | |

Схема расположения

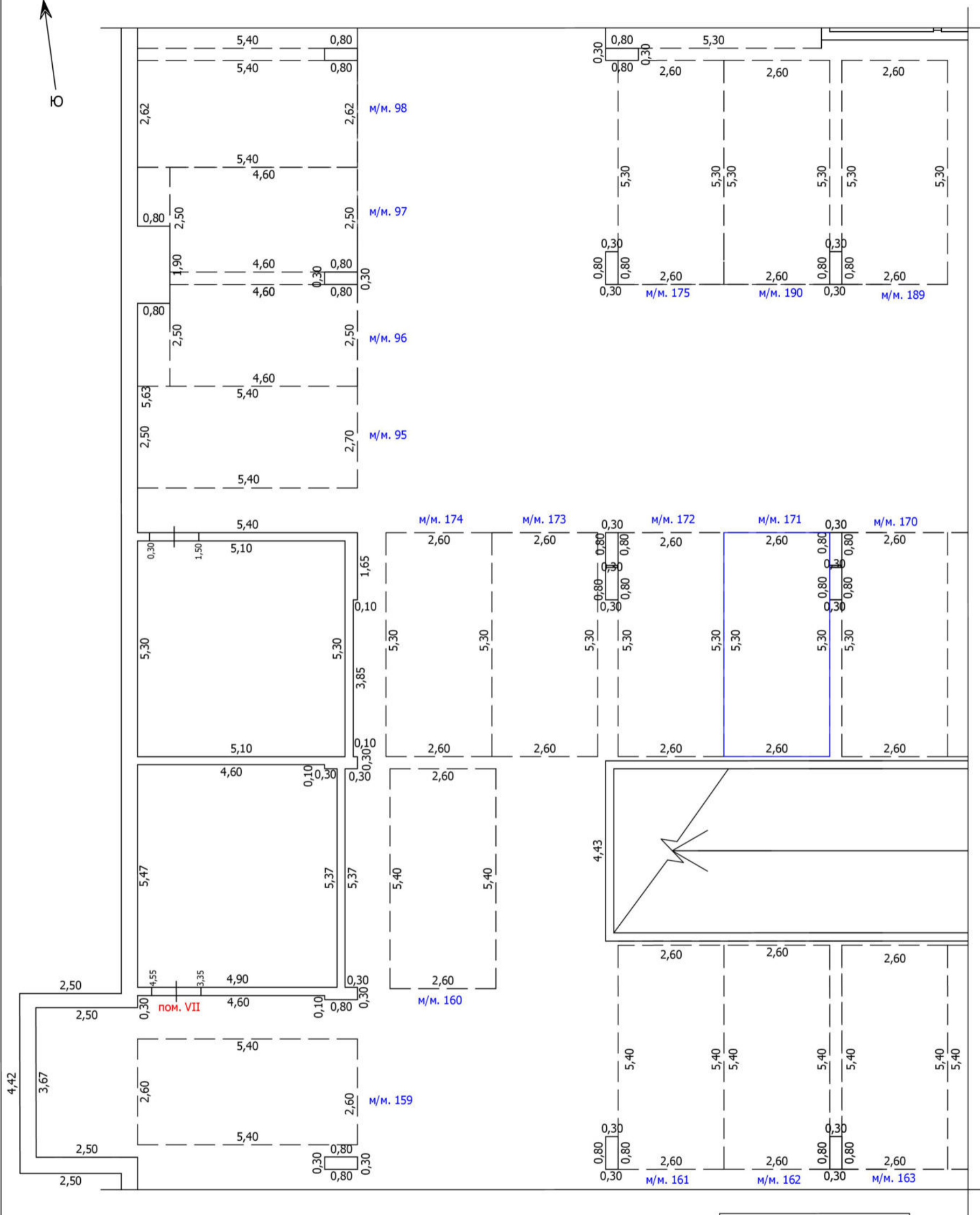


Масштаб: 1:100

ТЕХНИЧЕСКИЙ ПЛАН МАШИНО-МЕСТА

План части этажа

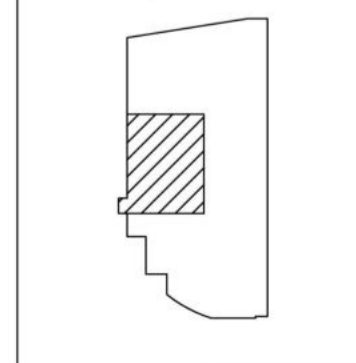
-2 этаж



Условные обозначения

- | | | | | |
|--|--|--|--------|-------------------------------------|
| | Часть границы вновь образованного помещения | | кв.63 | Номер помещения |
| | Часть границы вновь образованного машино-места | | м/м. 7 | Номер машино-места |
| | Часть границы машино-места | | | Колонна |
| | Стена с окном | | | Лифт |
| | Стена с окном и дверью | | | Сантехнический/вентиляционный короб |
| | Перегородка | | | Рампа |
| | 1,72 | | | Линейный размер |

Схема расположения

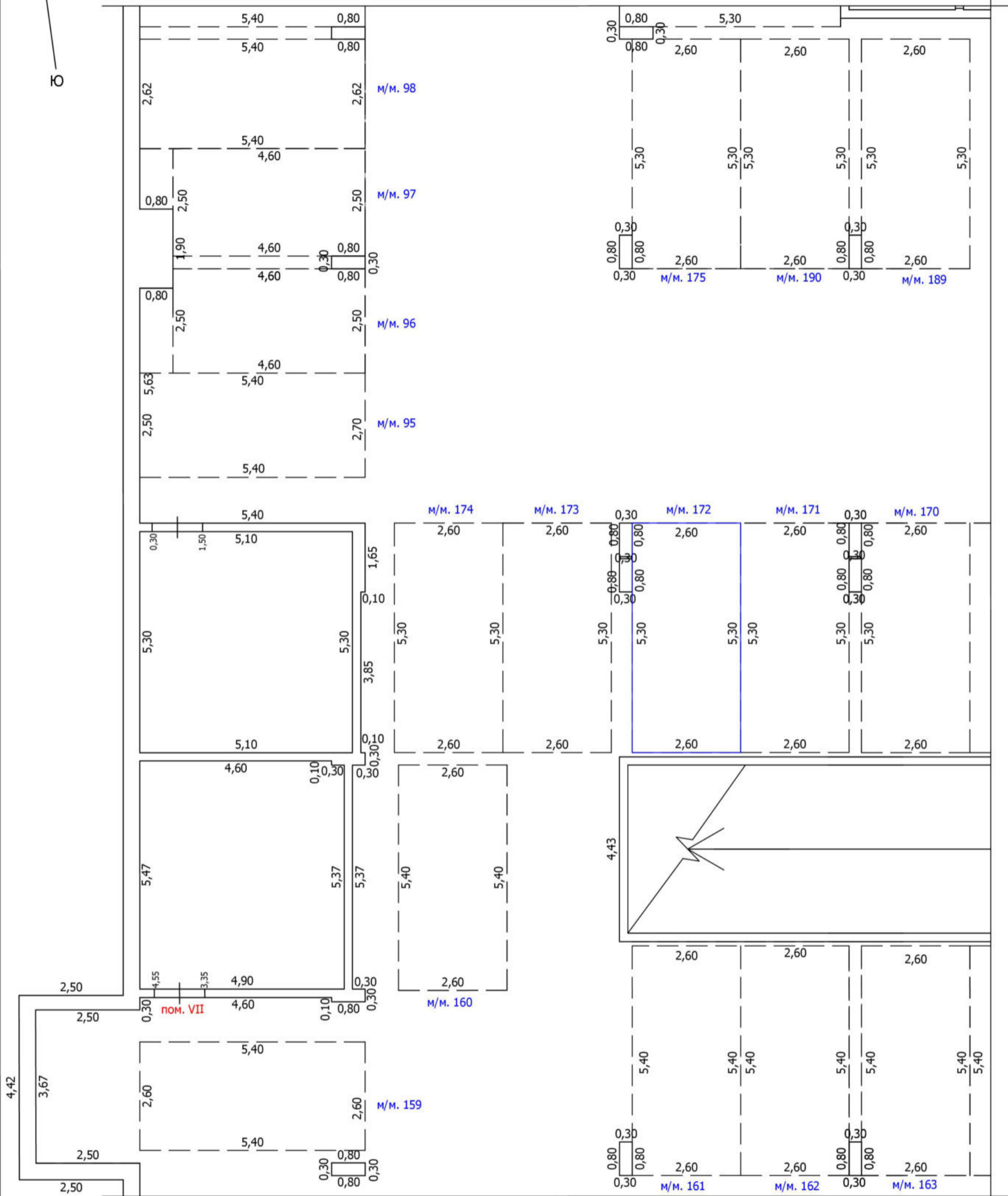


Масштаб: 1:100

ТЕХНИЧЕСКИЙ ПЛАН МАШИНО-МЕСТА

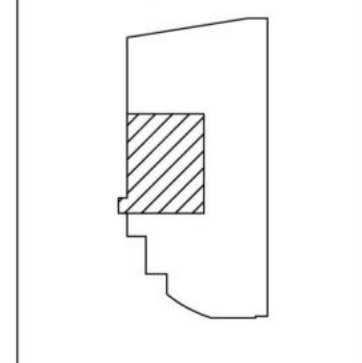
План части этажа

-2 этаж



- | | | | |
|--|--|--|-------------------------------------|
| | Часть границы вновь образованного помещения | | кв.63
Номер помещения |
| | Часть границы вновь образованного машино-места | | м/м. 7
Лестница |
| | Часть границы машино-места | | Номер машино-места |
| | Стена с окном | | Колонна |
| | Стена с окном и дверью | | Лифт |
| | Перегородка | | Сантехнический/вентиляционный короб |
| | 1,72
Линейный размер | | Рампа |

Схема расположения

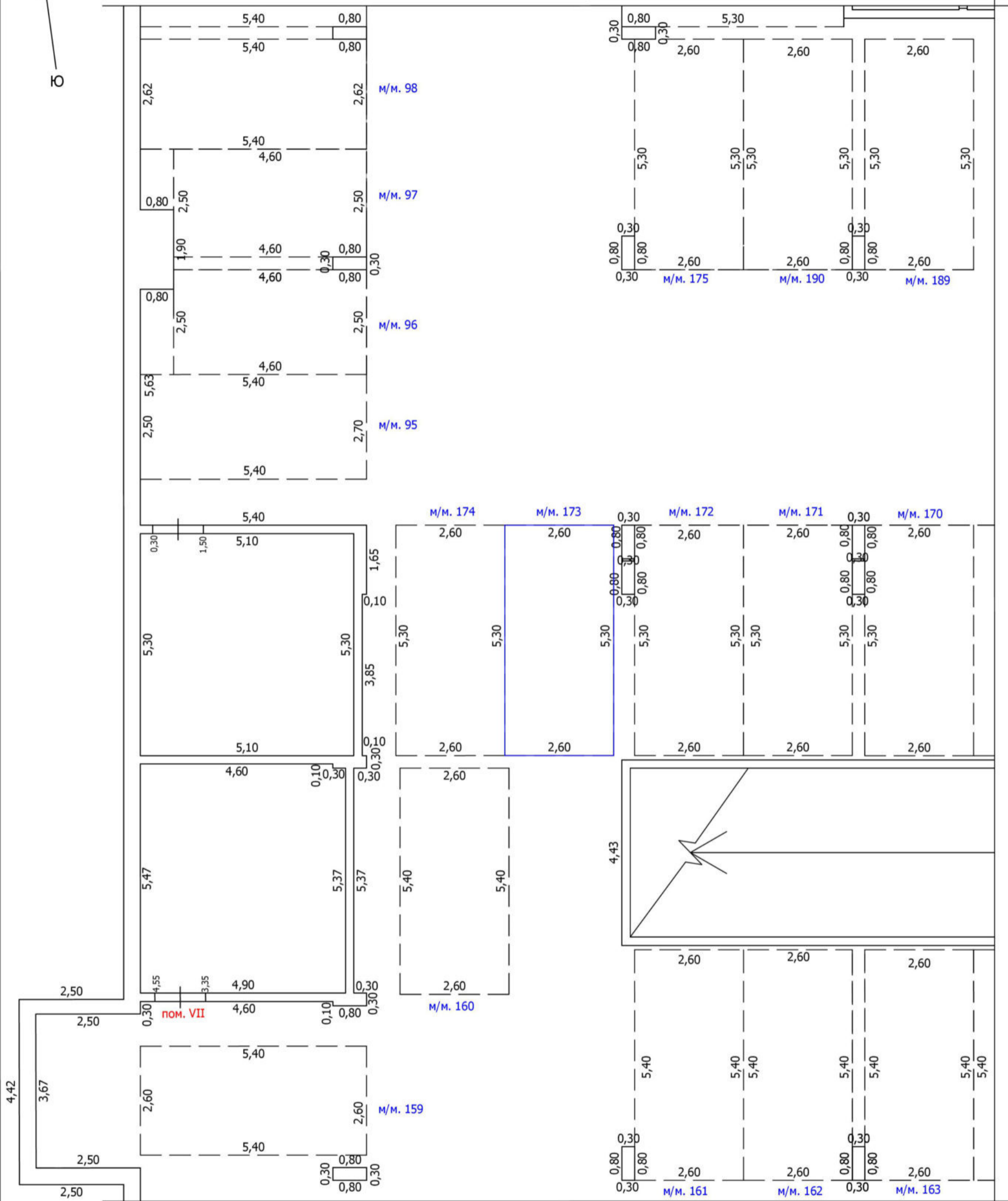


Масштаб: 1:100

ТЕХНИЧЕСКИЙ ПЛАН МАШИНО-МЕСТА

План части этажа

-2 этаж

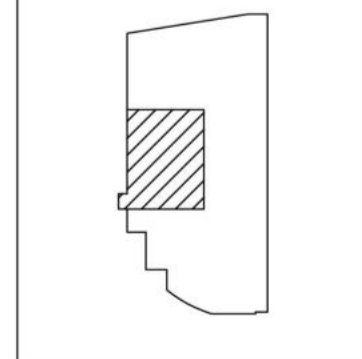


Условные обозначения

- | | | | | |
|--|--|--|-------------------------------------|-------------------------------------|
| | Часть границы вновь образованного помещения | | кв.63 | Номер помещения |
| | Часть границы вновь образованного машино-места | | лестница | Лестница |
| | Часть границы машино-места | | м/м. 7 | Номер машино-места |
| | Стена с окном | | колонна | Колонна |
| | Стена с окном и дверью | | лифт | Лифт |
| | Перегородка | | сантехнический/вентиляционный короб | Сантехнический/вентиляционный короб |
| | 1,72 | | рампа | Рампа |
| | Линейный размер | | | |

Масштаб: 1:100

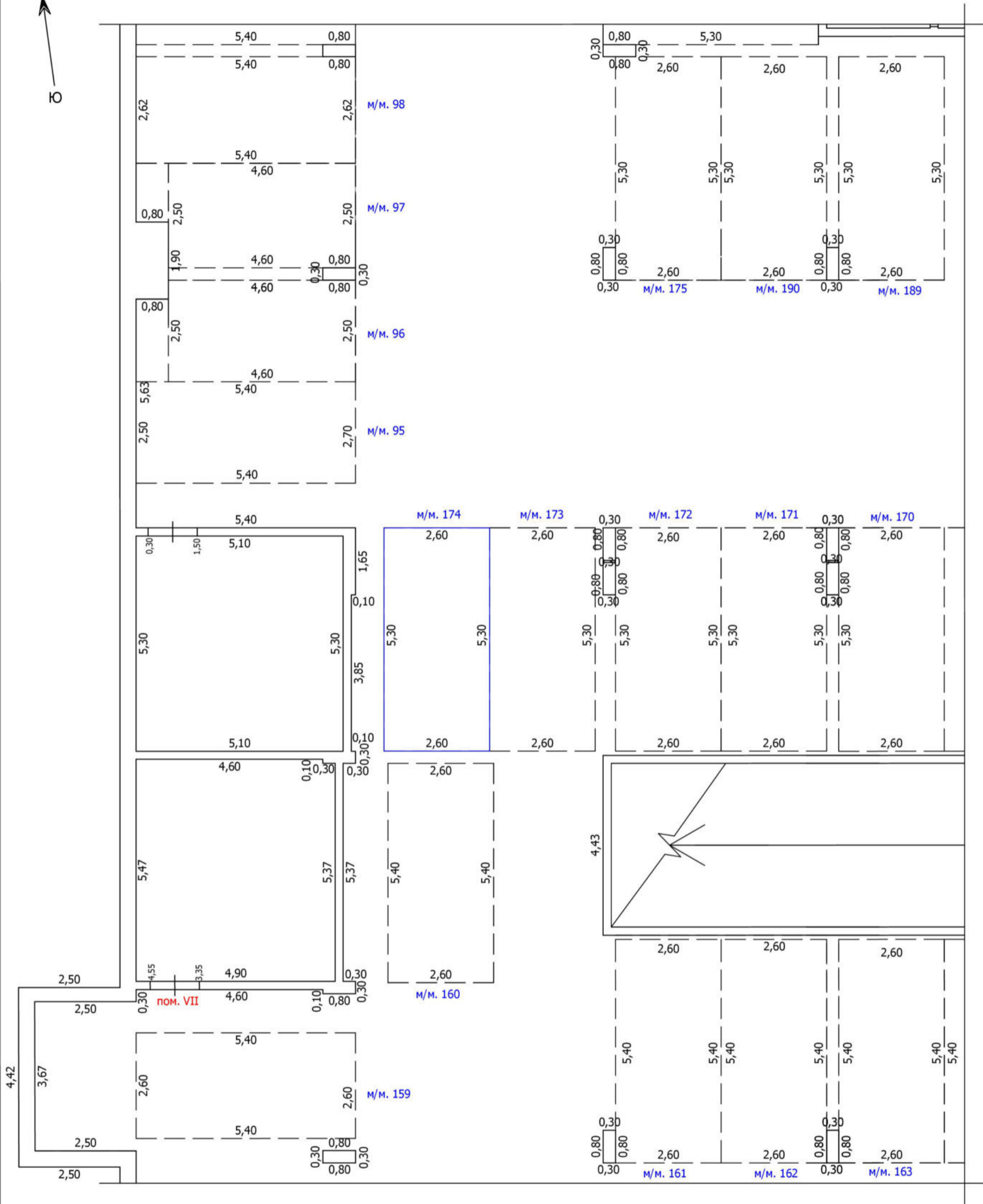
Схема расположения



ТЕХНИЧЕСКИЙ ПЛАН МАШИНО-МЕСТА

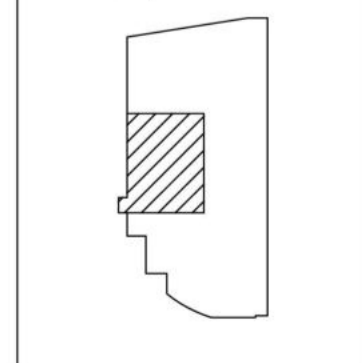
План части этажа

-2 этаж



- | | | | | |
|--|--|--|-------------------------------------|-------------------------------------|
| | Часть границы вновь образованного помещения | | кв.63 | Номер помещения |
| | Часть границы вновь образованного машино-места | | лестница | Лестница |
| | Часть границы машино-места | | м/м. 7 | Номер машино-места |
| | Стена с окном | | колонна | Колонна |
| | Стена с окном и дверью | | лифт | Лифт |
| | Перегородка | | сантехнический/вентиляционный короб | Сантехнический/вентиляционный короб |
| | 1,72 | | рампа | Рампа |
| | Линейный размер | | | |

Схема расположения

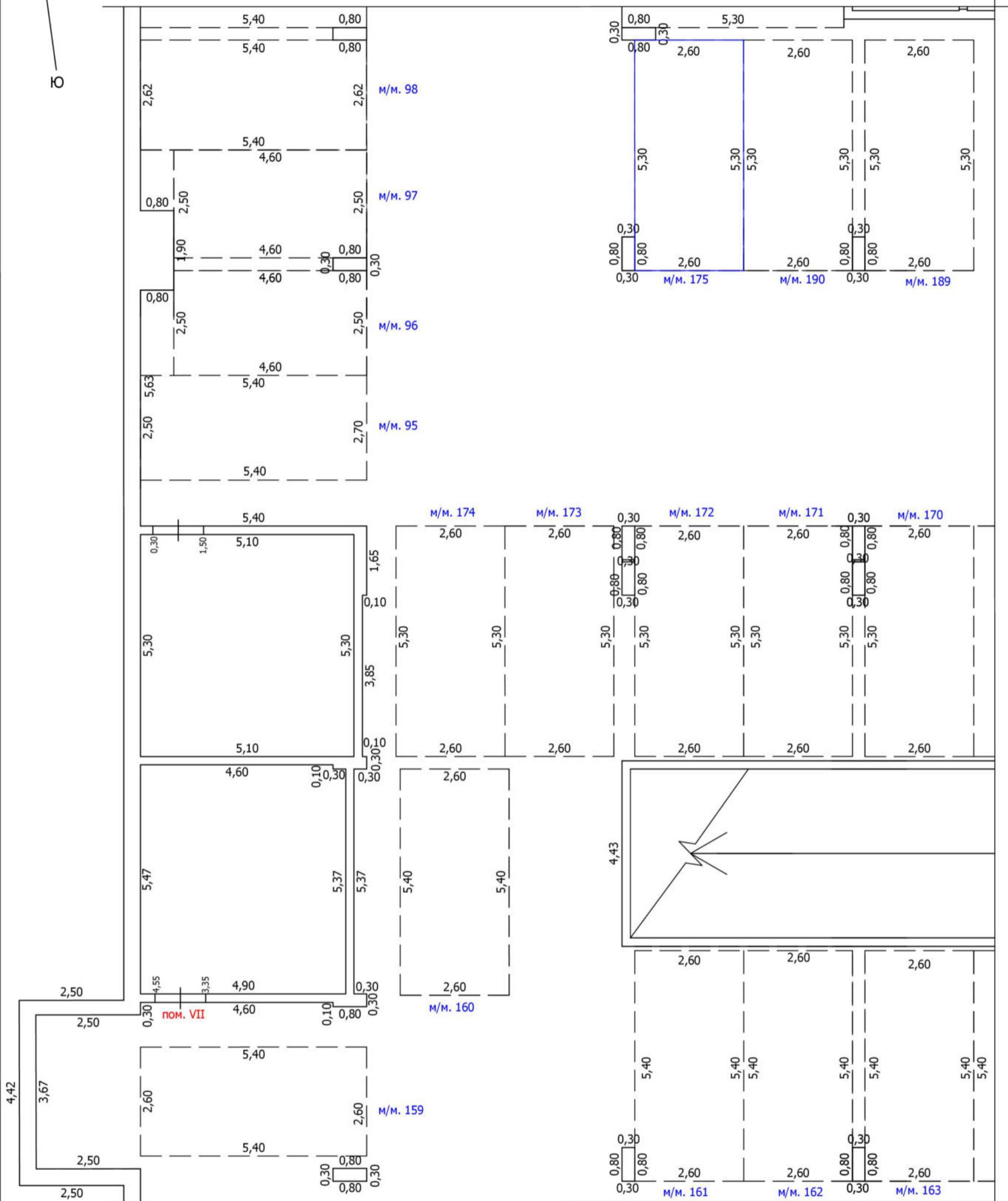


Масштаб: 1:100

ТЕХНИЧЕСКИЙ ПЛАН МАШИНО-МЕСТА

План части этажа

-2 этаж



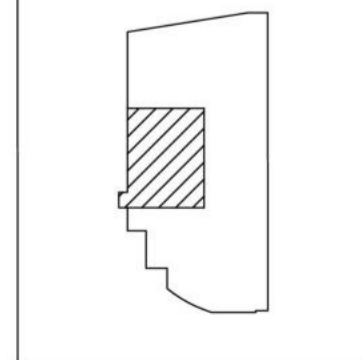
Условные обозначения

- Часть границы вновь образованного помещения
- Часть границы вновь образованного машино-места
- - - - - Часть границы машино-места
-
-
-
- 1,72 Линейный размер

- кв.63 Номер помещения
-
- м/м. 7 Номер машино-места
-
-
-
-

Масштаб: 1:100

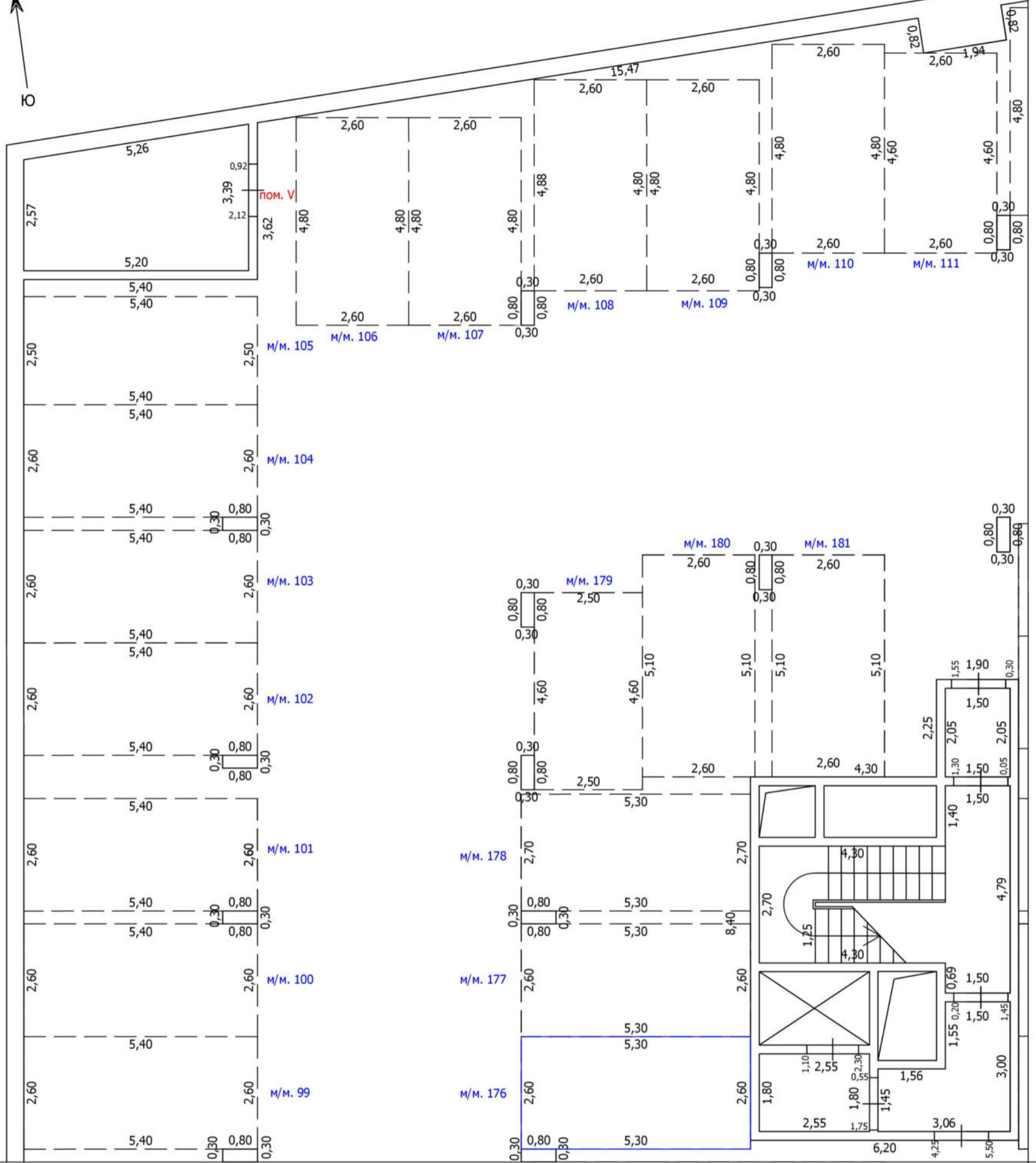
Схема расположения



ТЕХНИЧЕСКИЙ ПЛАН МАШИНО-МЕСТА

План части этажа

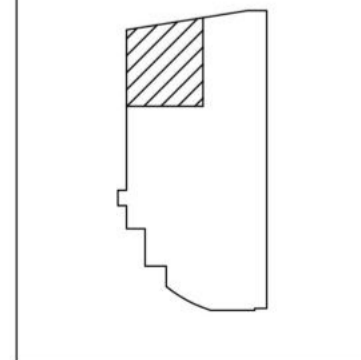
-2 этаж



Условные обозначения

- | | | | | |
|--|--|--|--------|-------------------------------------|
| | Часть границы вновь образованного помещения | | кв.63 | Номер помещения |
| | Часть границы вновь образованного машино-места | | м/м. 7 | Номер машино-места |
| | Часть границы машино-места | | | Колонна |
| | Стена с окном | | | Лифт |
| | Стена с окном и дверью | | | Сантехнический/вентиляционный короб |
| | Перегородка | | | Рампа |
| | 1,72 | | | Линейный размер |

Схема расположения

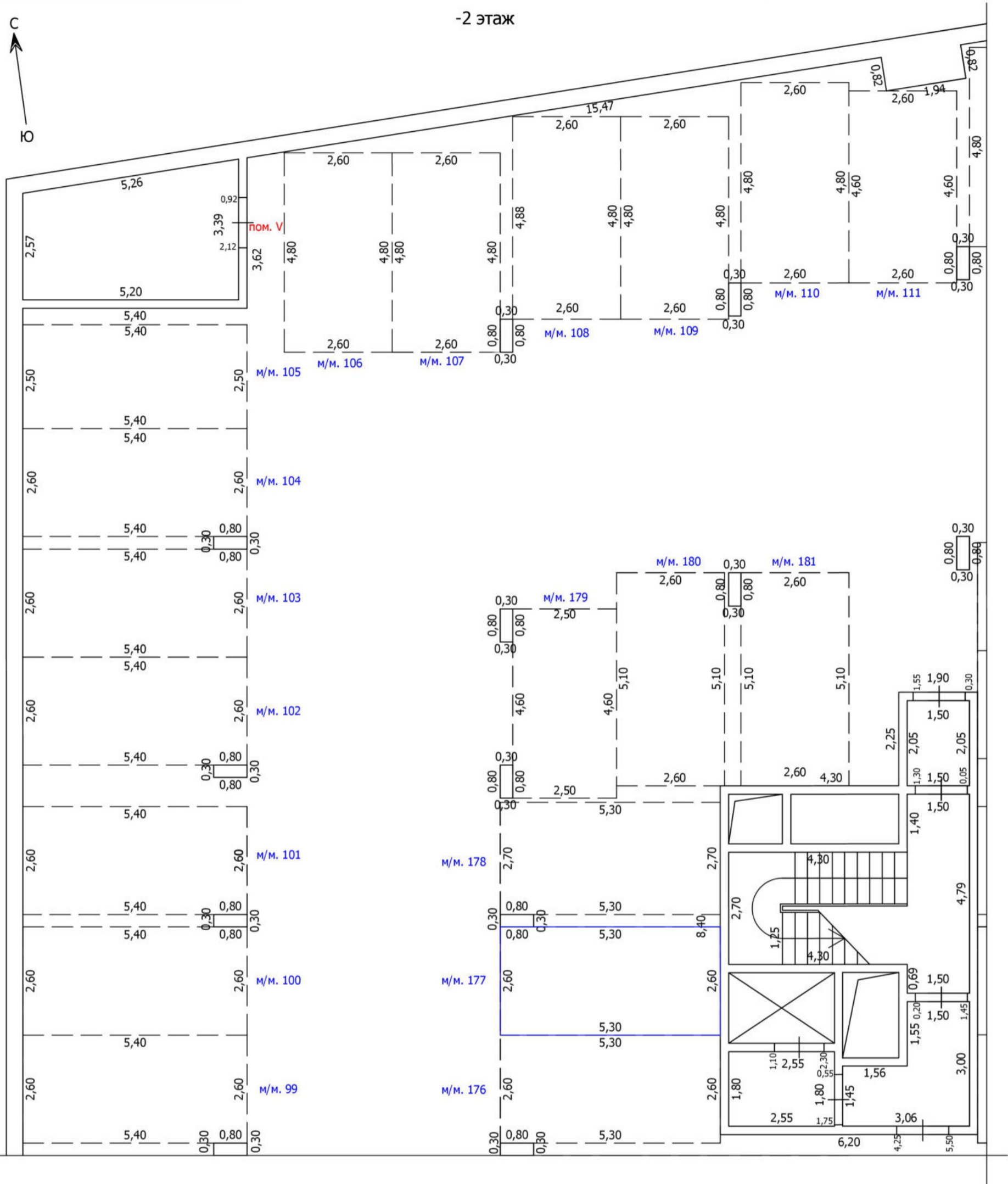


Масштаб: 1:100

ТЕХНИЧЕСКИЙ ПЛАН МАШИНО-МЕСТА

План части этажа

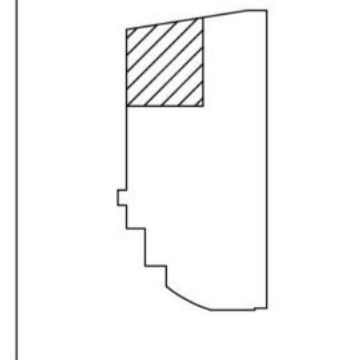
-2 этаж



Условные обозначения

- | | | | | |
|--|--|--|--------|-------------------------------------|
| | Часть границы вновь образованного помещения | | кв. 63 | Номер помещения |
| | Часть границы вновь образованного машино-места | | м/м. 7 | Номер машино-места |
| | Часть границы машино-места | | | Лестница |
| | Стена с окном | | | Колонна |
| | Стена с окном и дверью | | | Лифт |
| | Перегородка | | | Сантехнический/вентиляционный короб |
| | 1,72 | | | Рампа |
| | Линейный размер | | | |

Схема расположения

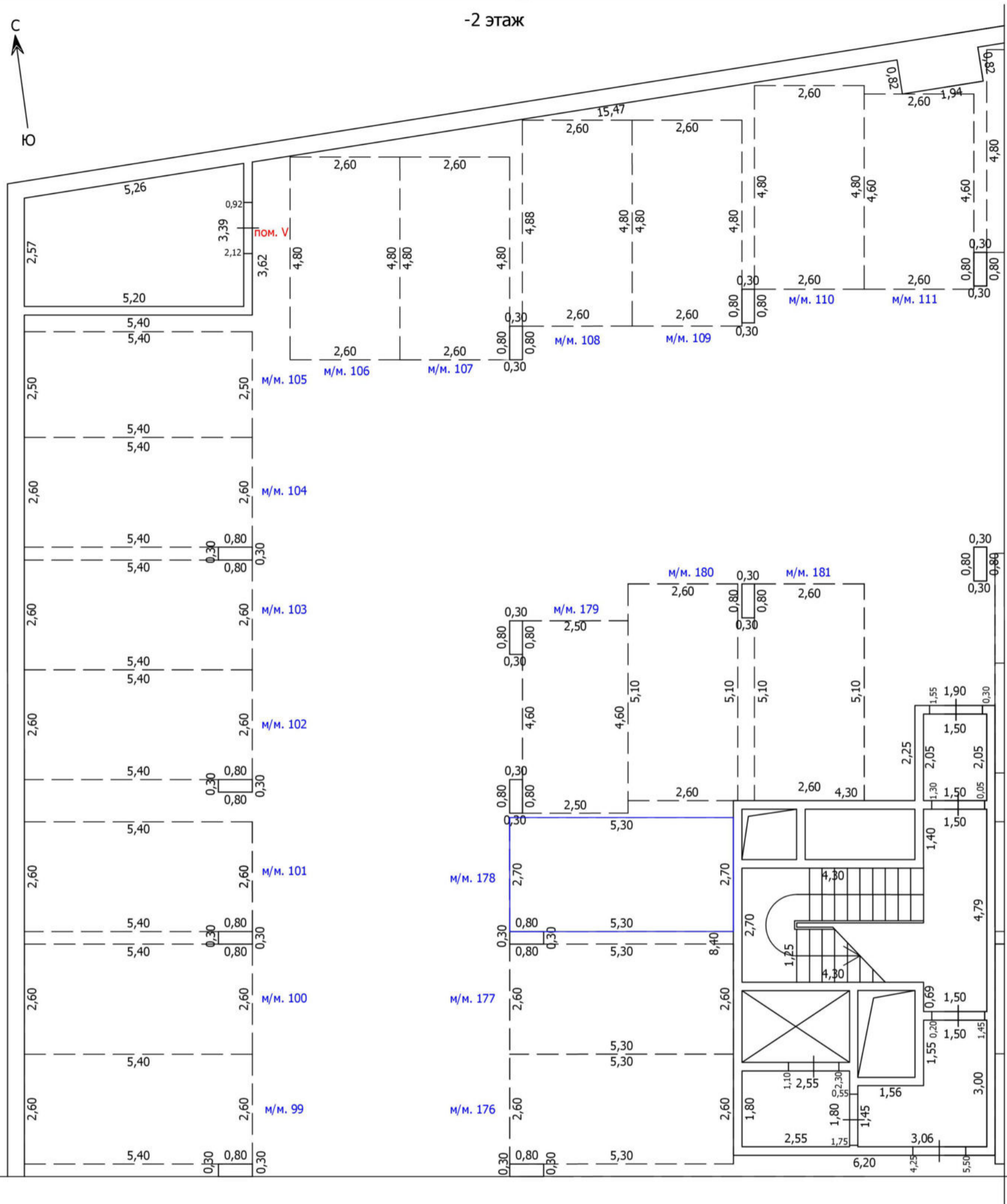


Масштаб: 1:100

ТЕХНИЧЕСКИЙ ПЛАН МАШИНО-МЕСТА

План части этажа

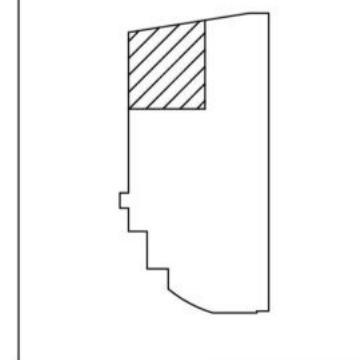
-2 этаж



Условные обозначения

- | | | | |
|--|--|--|-------------------------------------|
| | Часть границы вновь образованного помещения | | Номер помещения |
| | Часть границы вновь образованного машино-места | | Номер машино-места |
| | Часть границы машино-места | | Лестница |
| | Стена с окном | | Колонна |
| | Стена с окном и дверью | | Лифт |
| | Перегородка | | Сантехнический/вентиляционный короб |
| | 1,72
Линейный размер | | Рампа |

Схема расположения

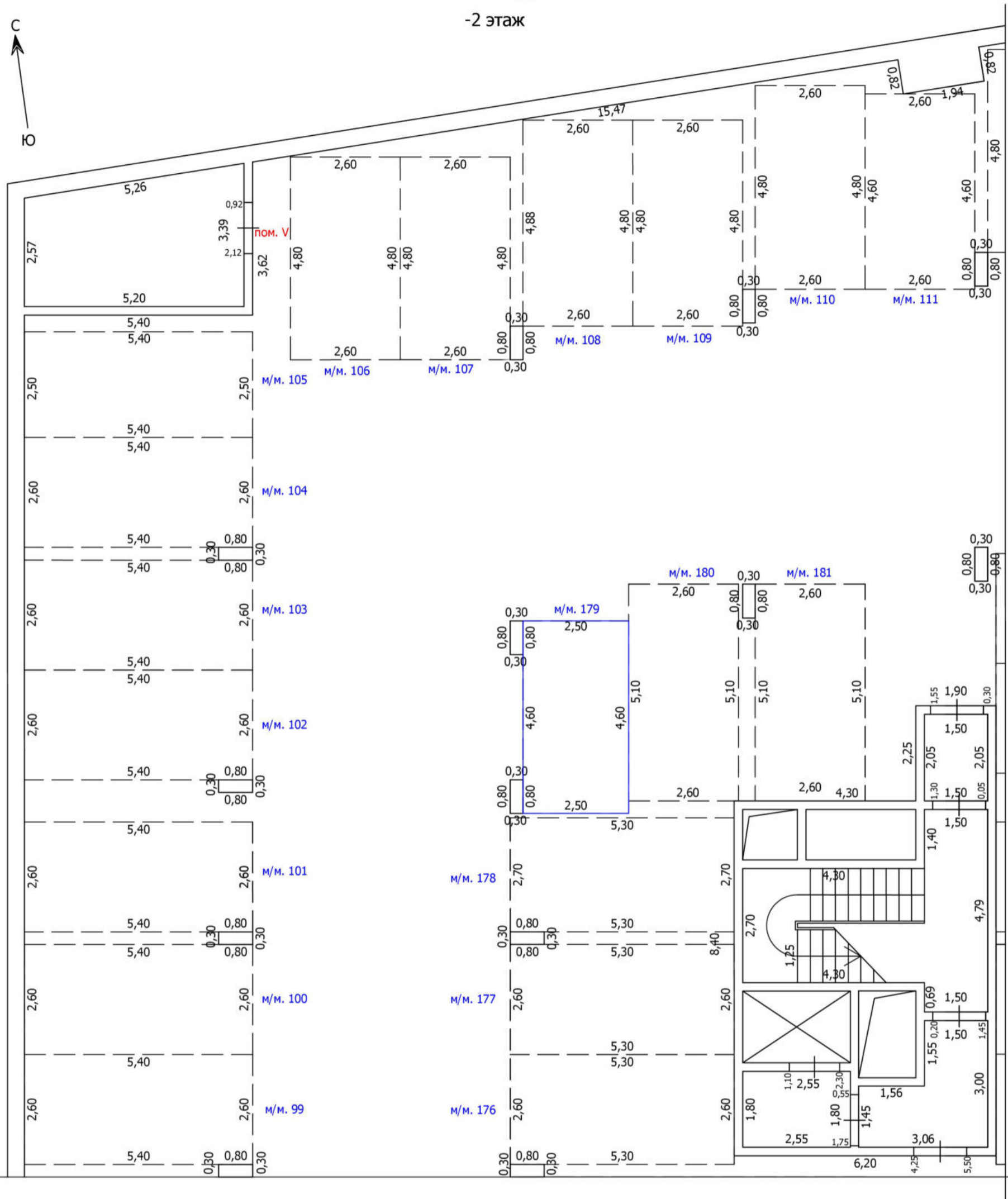


Масштаб: 1:100

ТЕХНИЧЕСКИЙ ПЛАН МАШИНО-МЕСТА

План части этажа

-2 этаж



Условные обозначения

- | | | | |
|--|--|--|-------------------------------------|
| | Часть границы вновь образованного помещения | | Номер помещения |
| | Часть границы вновь образованного машино-места | | Номер машино-места |
| | Часть границы машино-места | | Лестница |
| | Стена с окном | | Колонна |
| | Стена с окном и дверью | | Лифт |
| | Перегородка | | Сантехнический/вентиляционный короб |
| | 1,72
Линейный размер | | Рампа |

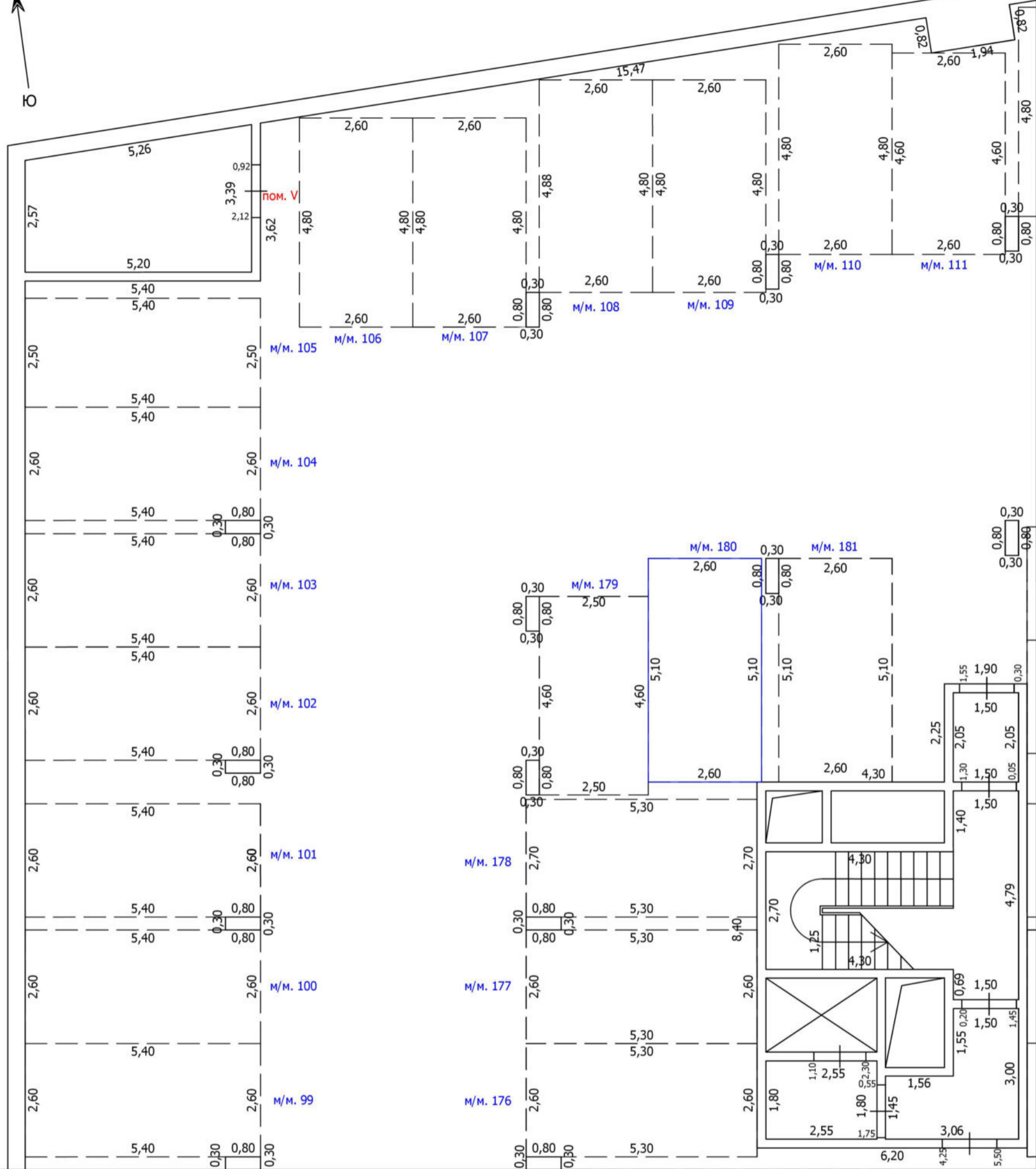


Масштаб: 1:100

ТЕХНИЧЕСКИЙ ПЛАН МАШИНО-МЕСТА

План части этажа

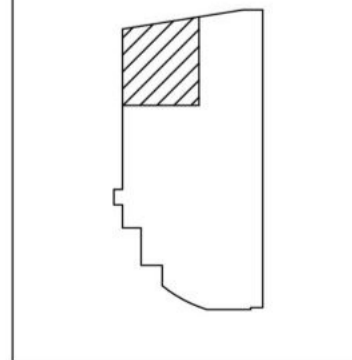
-2 этаж



Условные обозначения

- | | | | |
|--|--|--|-------------------------------------|
| | Часть границы вновь образованного помещения | | Номер помещения |
| | Часть границы вновь образованного машино-места | | Лестница |
| | Часть границы машино-места | | Номер машино-места |
| | Стена с окном | | Колонна |
| | Стена с окном и дверью | | Лифт |
| | Перегорodka | | Сантехнический/вентиляционный короб |
| | 1,72 Линейный размер | | Рампа |

Схема расположения

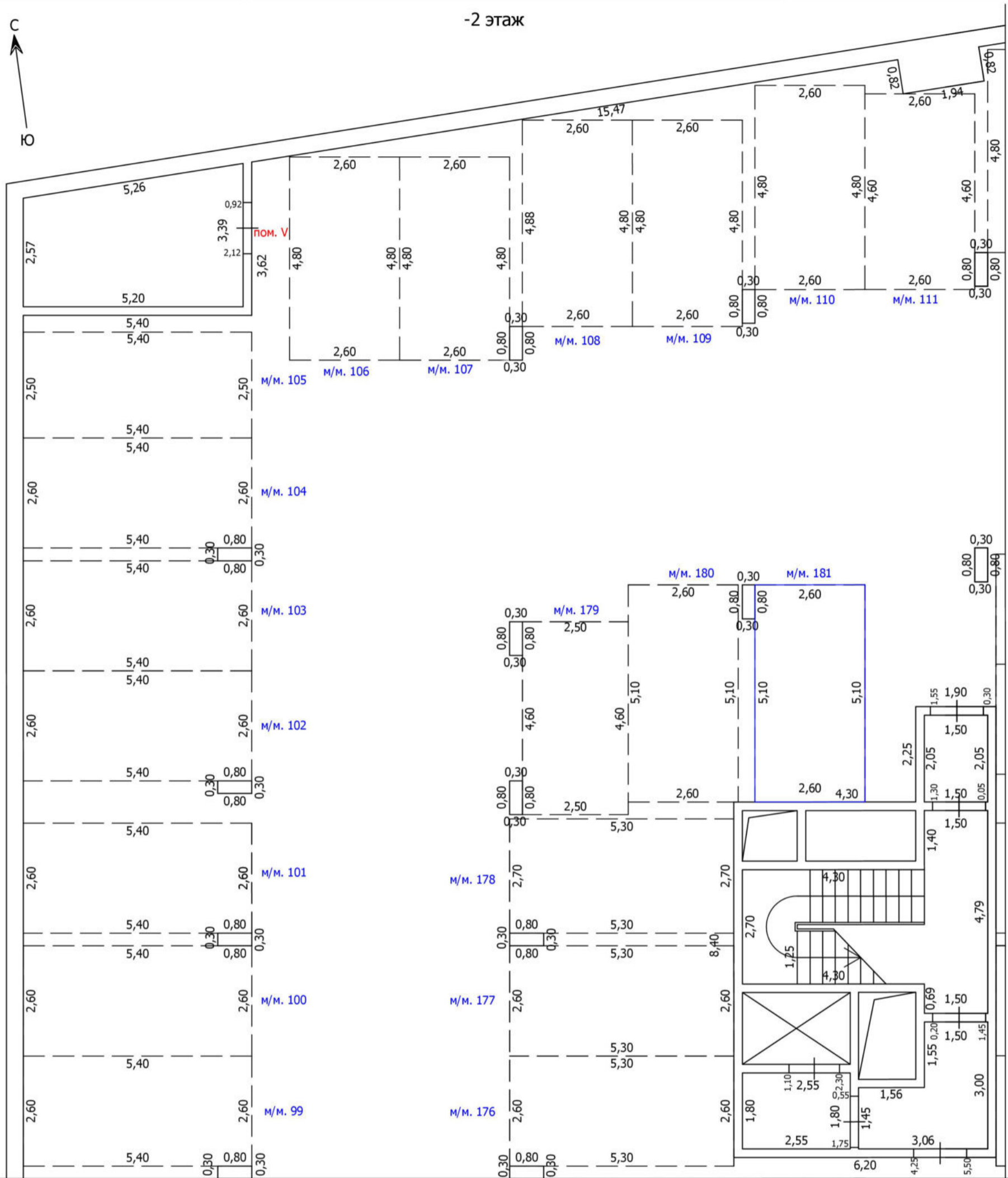


Масштаб: 1:100

ТЕХНИЧЕСКИЙ ПЛАН МАШИНО-МЕСТА

План части этажа

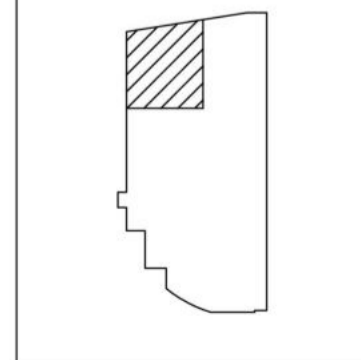
-2 этаж



Условные обозначения

- | | | | |
|--|--|--|-------------------------------------|
| | Часть границы вновь образованного помещения | | Номер помещения |
| | Часть границы вновь образованного машино-места | | Лестница |
| | Часть границы машино-места | | Номер машино-места |
| | Стена с окном | | Колонна |
| | Стена с окном и дверью | | Лифт |
| | Перегородка | | Сантехнический/вентиляционный короб |
| | 1,72 | | Рампа |
| | Линейный размер | | |

Схема расположения

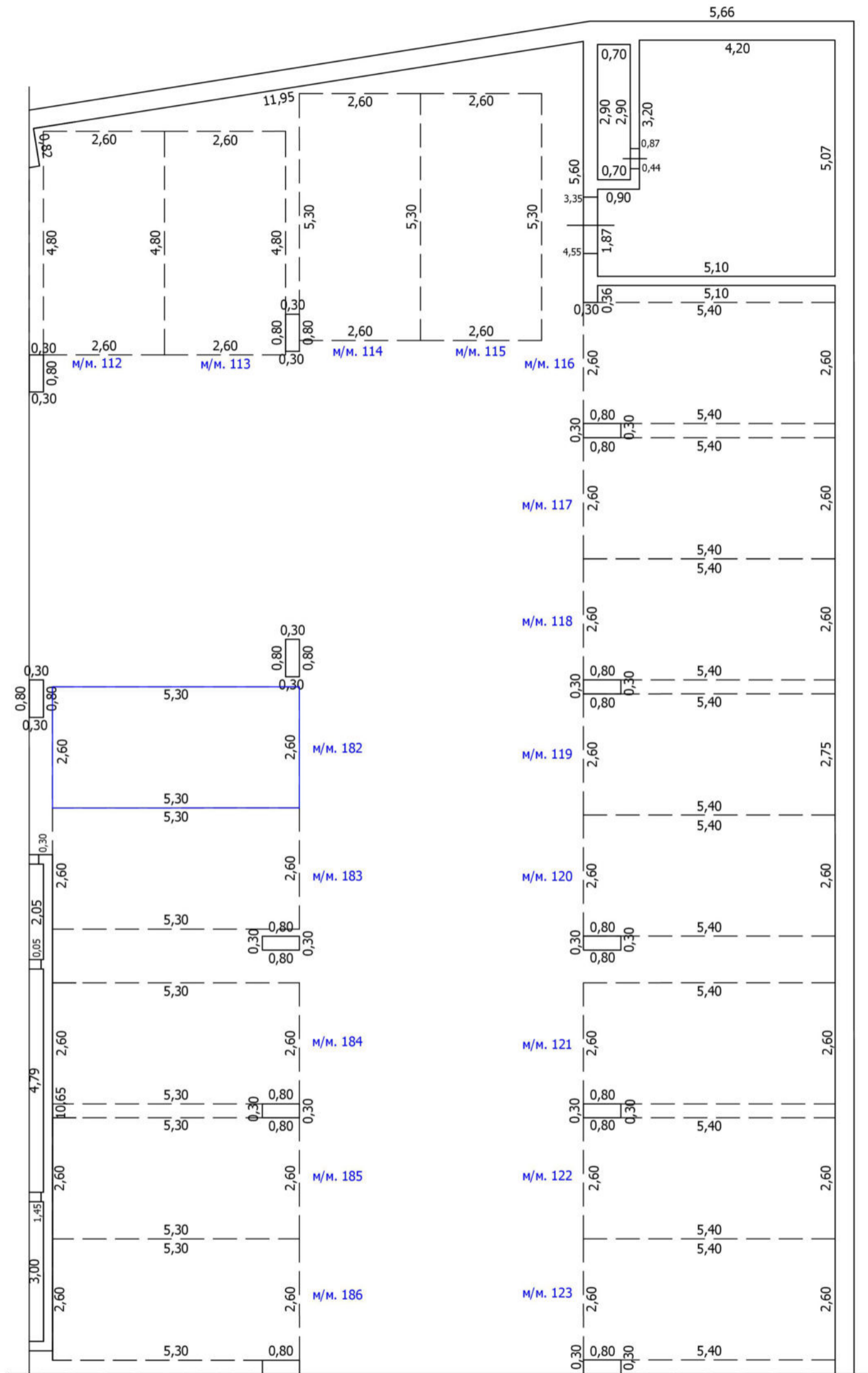


Масштаб: 1:100

ТЕХНИЧЕСКИЙ ПЛАН МАШИНО-МЕСТА

План части этажа

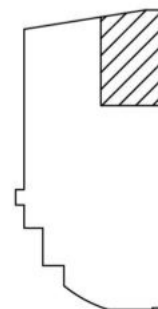
-2 этаж



Условные обозначения

- | | | | |
|--|--|--|-------------------------------------|
| | Часть границы вновь образованного помещения | | кв. 63
Номер помещения |
| | Часть границы вновь образованного машино-места | | Лестница |
| | Часть границы машино-места | | м/м. 7
Номер машино-места |
| | Стена с окном | | Колонна |
| | Стена с окном и дверью | | Лифт |
| | Перегородка | | Сантехнический/вентиляционный короб |
| | 1,72
Линейный размер | | Рампа |

Схема расположения

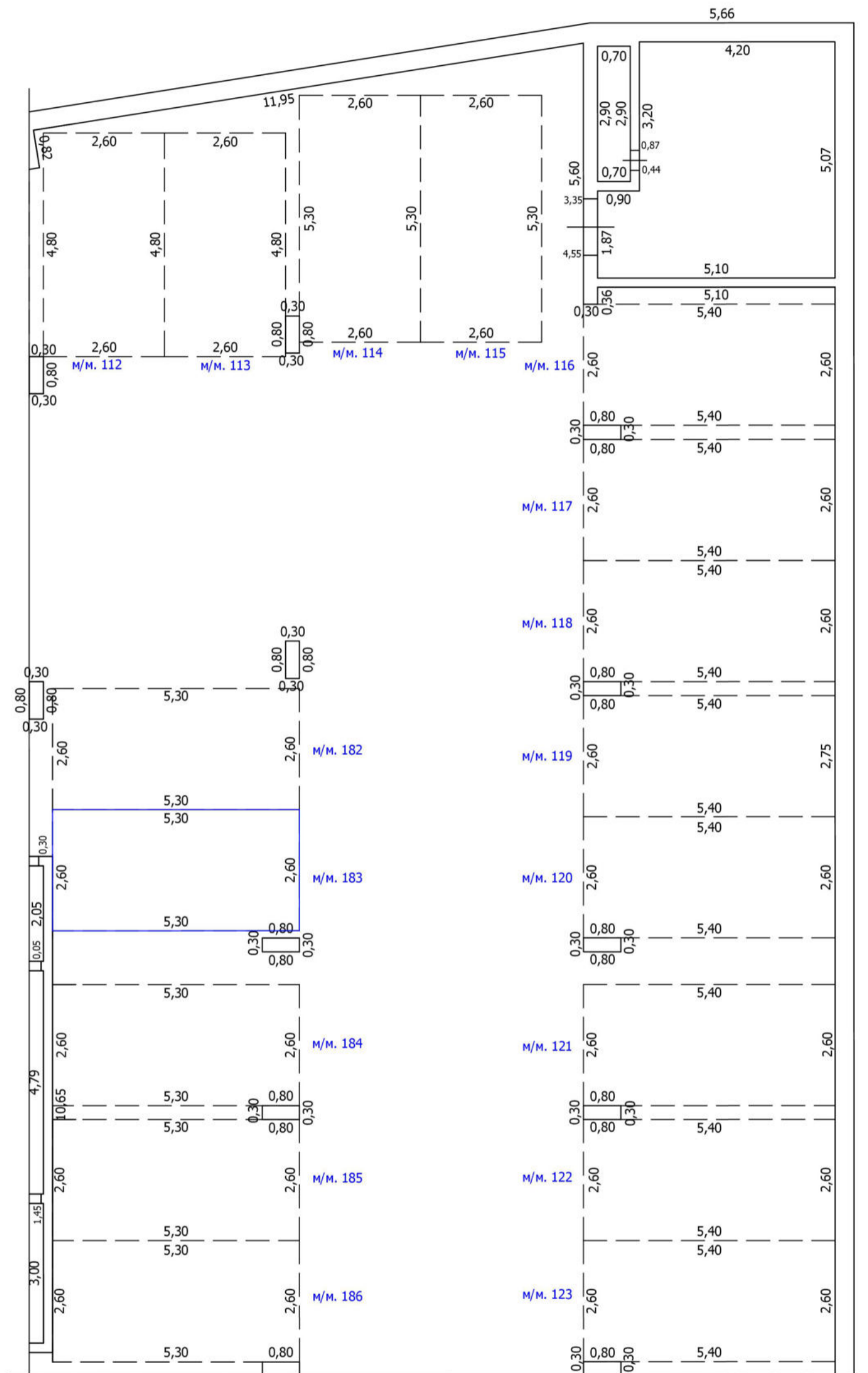


Масштаб: 1:100

ТЕХНИЧЕСКИЙ ПЛАН МАШИНО-МЕСТА

План части этажа

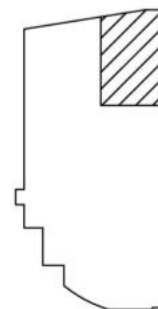
-2 этаж



Условные обозначения

- | | | | |
|--|--|--|-------------------------------------|
| | Часть границы вновь образованного помещения | | Номер помещения |
| | Часть границы вновь образованного машино-места | | Лестница |
| | Часть границы машино-места | | Номер машино-места |
| | Стена с окном | | Колонна |
| | Стена с окном и дверью | | Лифт |
| | Перегородка | | Сантехнический/вентиляционный короб |
| | 1,72 Линейный размер | | Рампа |

Схема расположения

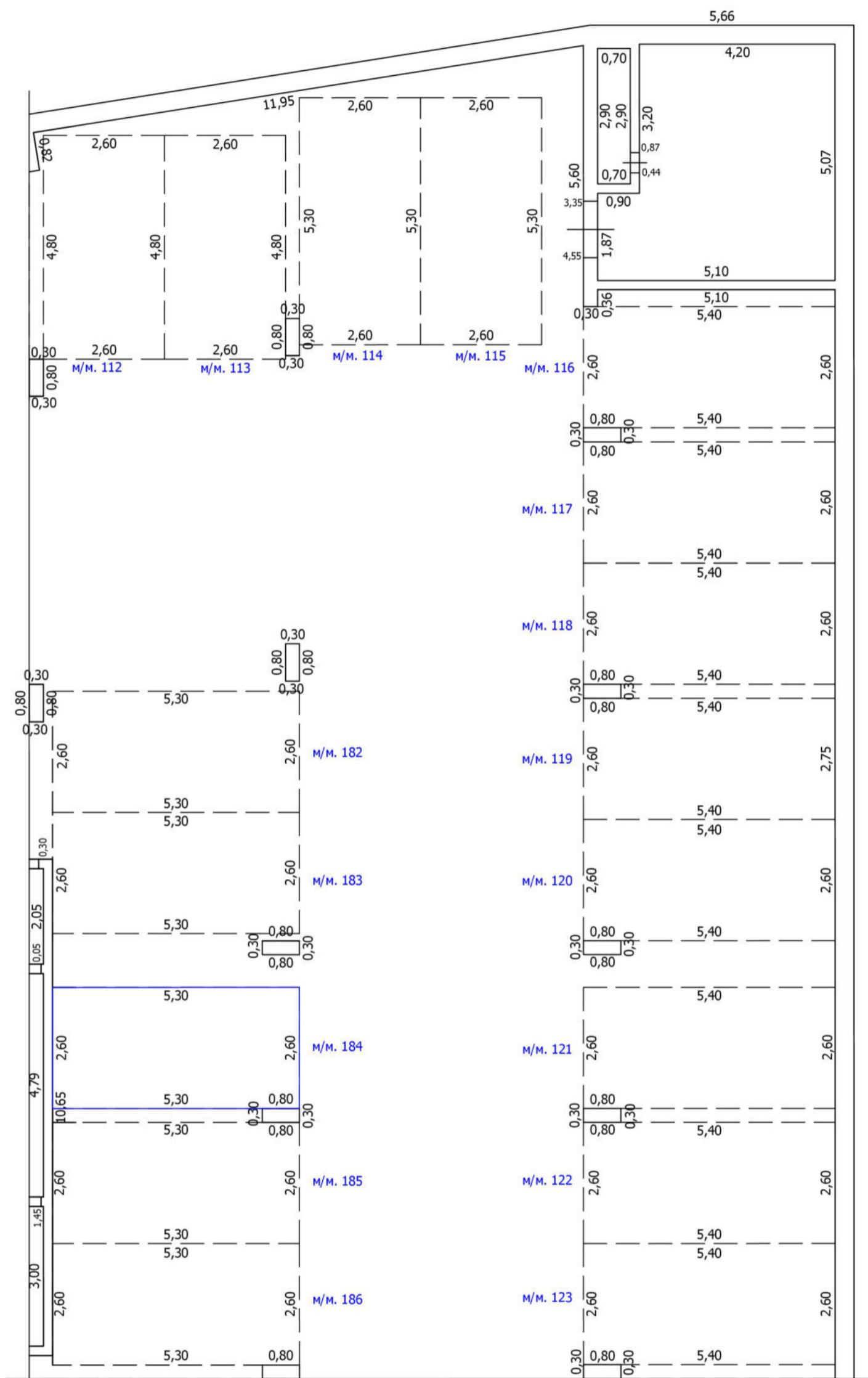


Масштаб: 1:100

ТЕХНИЧЕСКИЙ ПЛАН МАШИНО-МЕСТА

План части этажа

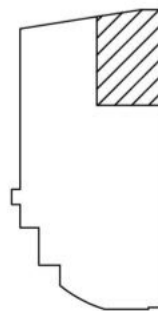
-2 этаж



Условные обозначения

- | | | | |
|--|--|--|-------------------------------------|
| | Часть границы вновь образованного помещения | | кв. 63
Номер помещения |
| | Часть границы вновь образованного машино-места | | Лестница |
| | Часть границы машино-места | | м/м. 7
Номер машино-места |
| | Стена с окном | | Колонна |
| | Стена с окном и дверью | | Лифт |
| | Перегородка | | Сантехнический/вентиляционный короб |
| | 1,72
Линейный размер | | Рампа |

Схема расположения

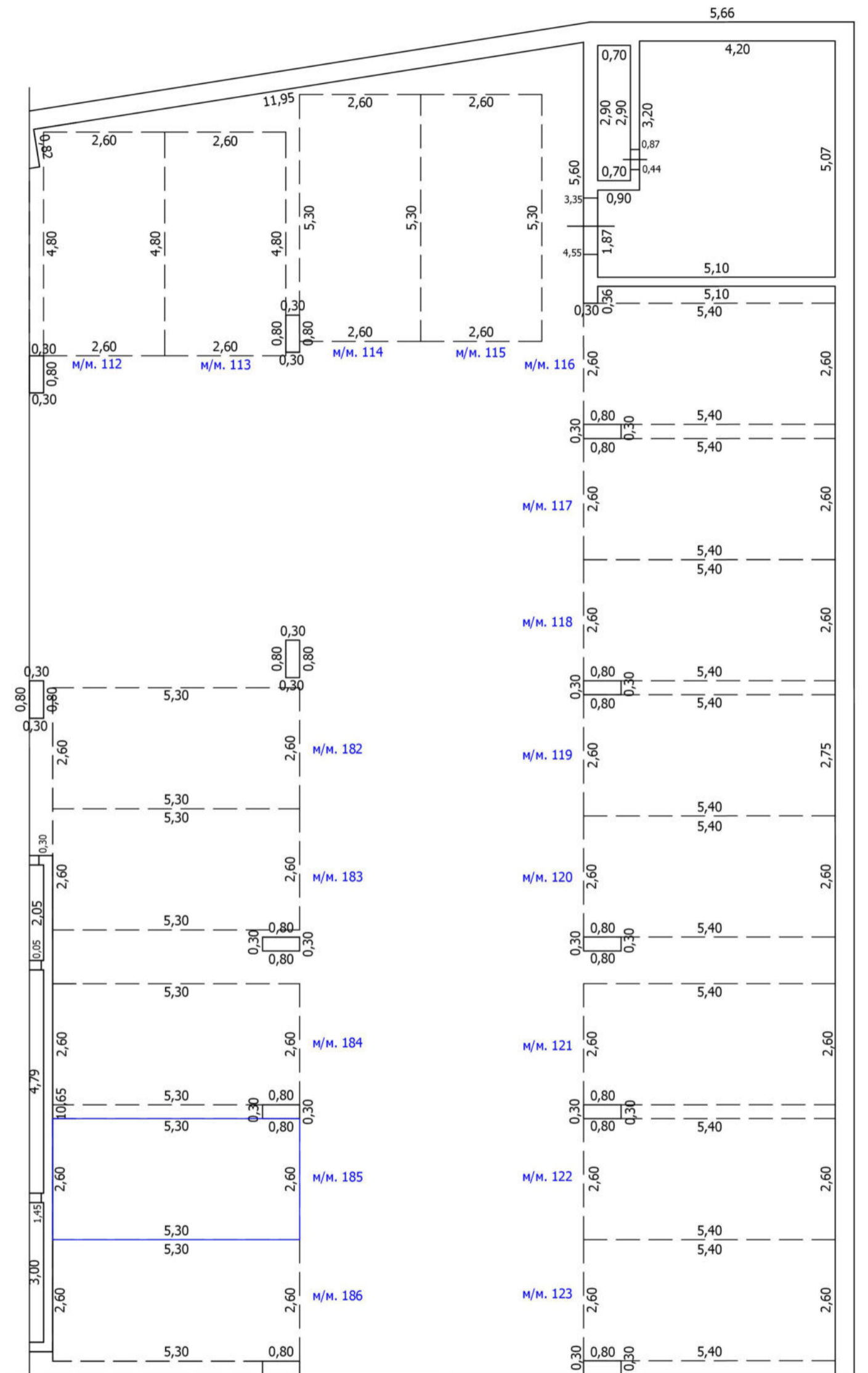


Масштаб: 1:100

ТЕХНИЧЕСКИЙ ПЛАН МАШИНО-МЕСТА

План части этажа

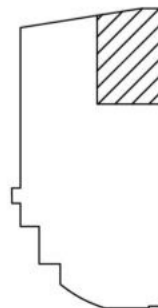
-2 этаж



Условные обозначения

- | | | | |
|--|--|--|-------------------------------------|
| | Часть границы вновь образованного помещения | | Номер помещения |
| | Часть границы вновь образованного машино-места | | Лестница |
| | Часть границы машино-места | | Номер машино-места |
| | Стена с окном | | Колонна |
| | Стена с окном и дверью | | Лифт |
| | Перегородка | | Сантехнический/вентиляционный короб |
| | 1,72
Линейный размер | | Рампа |

Схема расположения

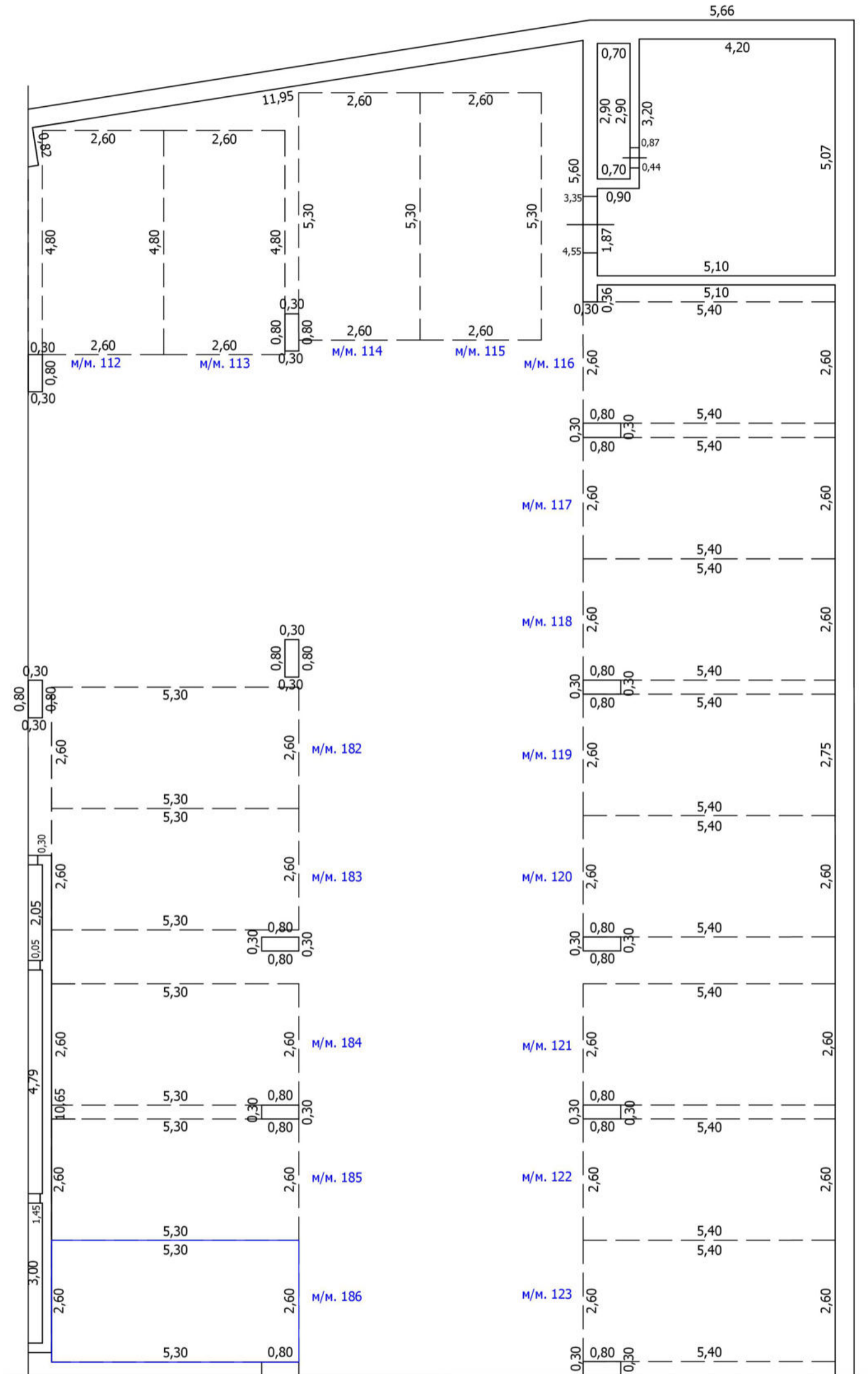


Масштаб: 1:100

ТЕХНИЧЕСКИЙ ПЛАН МАШИНО-МЕСТА

План части этажа

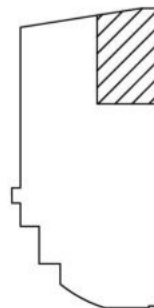
-2 этаж



Условные обозначения

- | | | | |
|--|--|--|-------------------------------------|
| | Часть границы вновь образованного помещения | | Номер помещения |
| | Часть границы вновь образованного машино-места | | Лестница |
| | Часть границы машино-места | | Номер машино-места |
| | Стена с окном | | Колонна |
| | Стена с окном и дверью | | Лифт |
| | Перегорodka | | Сантехнический/вентиляционный короб |
| | 1,72
Линейный размер | | Рампа |

Схема расположения

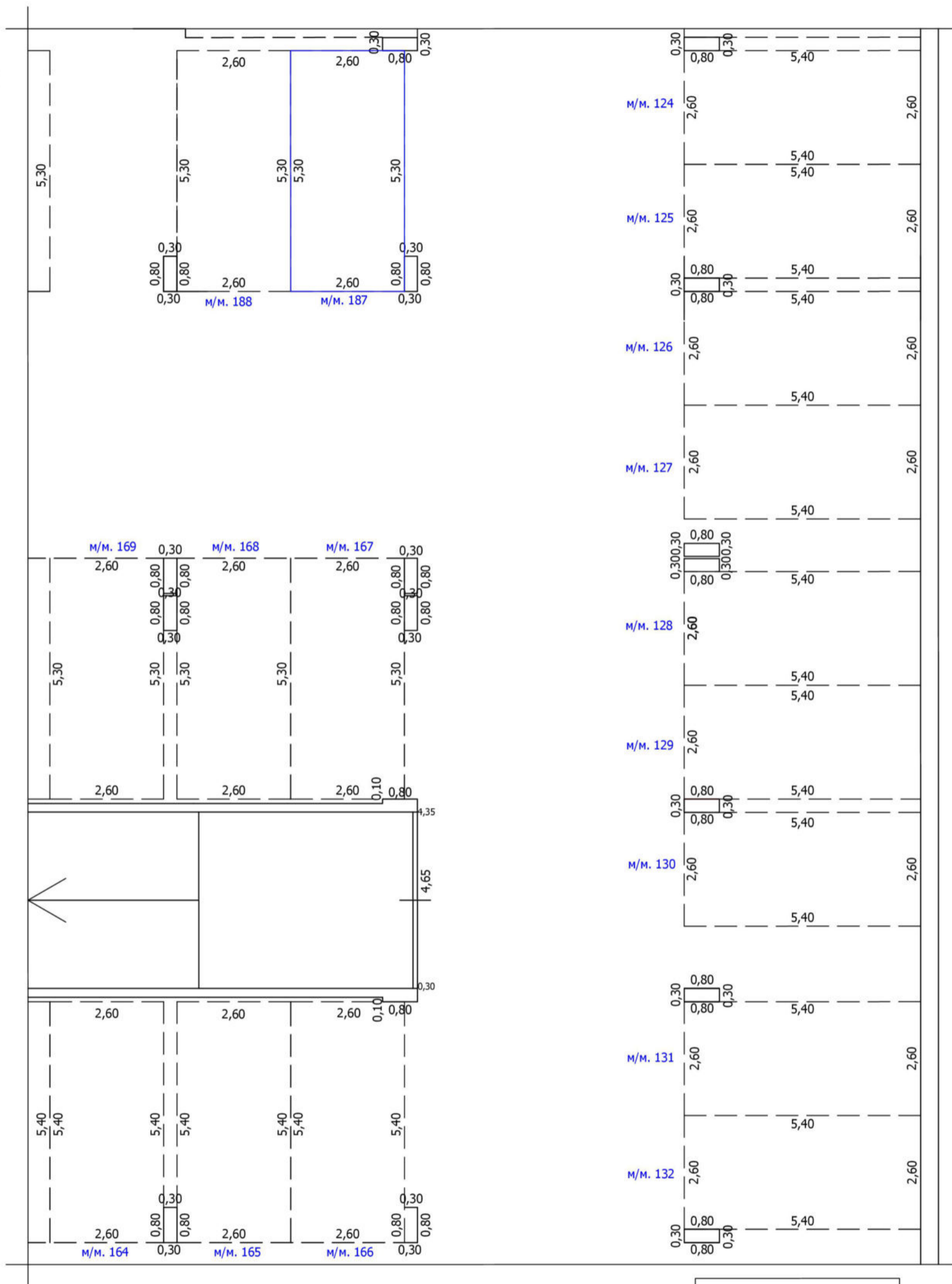


Масштаб: 1:100

ТЕХНИЧЕСКИЙ ПЛАН МАШИНО-МЕСТА

План части этажа

-2 этаж



Условные обозначения

- | | | | |
|--|--|--|-------------------------------------|
| | Часть границы вновь образованного помещения | | Номер помещения |
| | Часть границы вновь образованного машино-места | | Лестница |
| | Часть границы машино-места | | Номер машино-места |
| | Стена с окном | | Колонна |
| | Стена с окном и дверью | | Лифт |
| | Перегородка | | Сантехнический/вентиляционный короб |
| | 1,72
Линейный размер | | Рампа |

Схема расположения

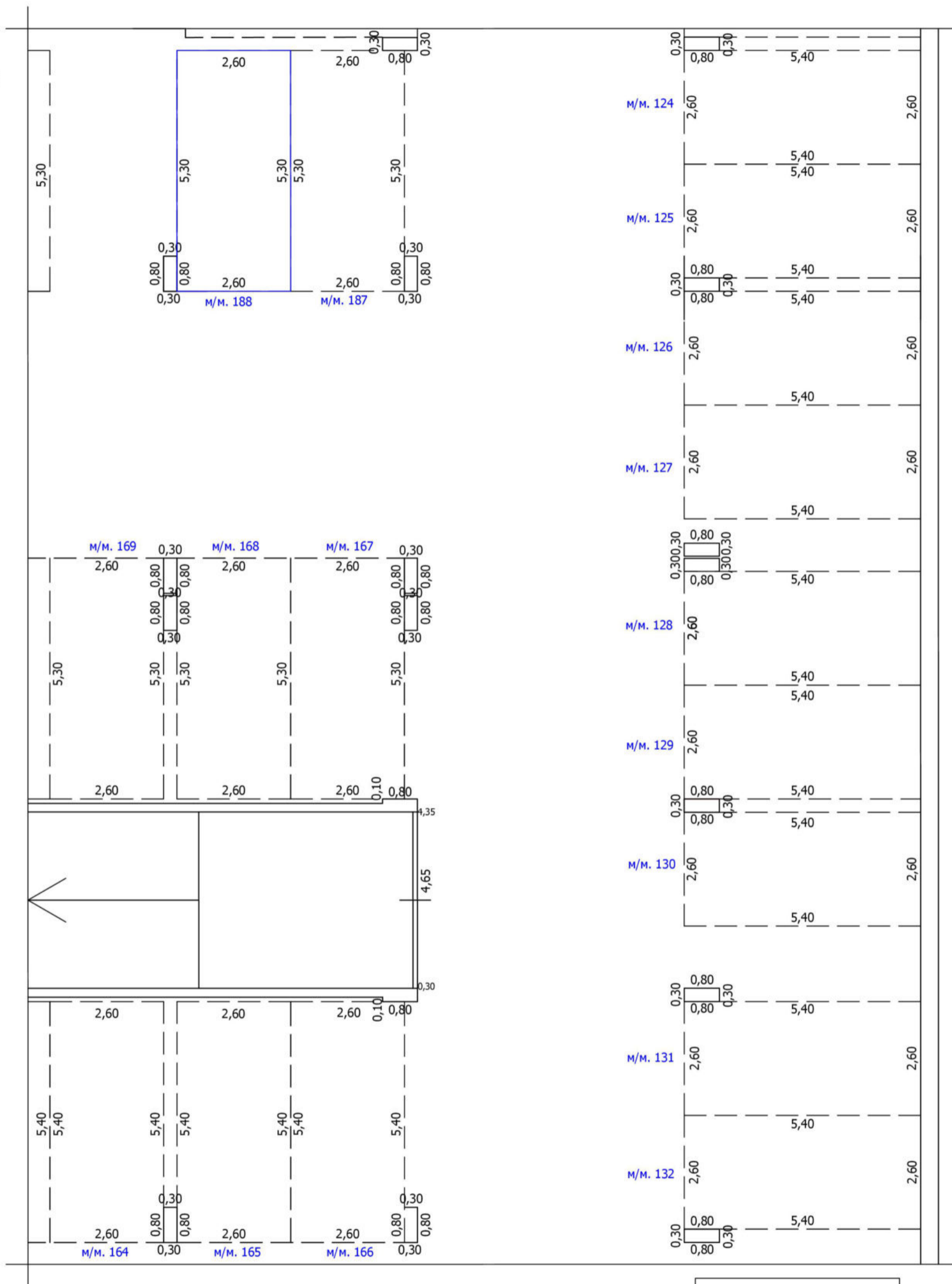


Масштаб: 1:100

ТЕХНИЧЕСКИЙ ПЛАН МАШИНО-МЕСТА

План части этажа

-2 этаж



Условные обозначения

- | | | | |
|--|--|--|-------------------------------------|
| | Часть границы вновь образованного помещения | | Номер помещения |
| | Часть границы вновь образованного машино-места | | Лестница |
| | Часть границы машино-места | | Номер машино-места |
| | Стена с окном | | Колонна |
| | Стена с окном и дверью | | Лифт |
| | Перегородка | | Сантехнический/вентиляционный короб |
| | 1,72
Линейный размер | | Рампа |

Схема расположения

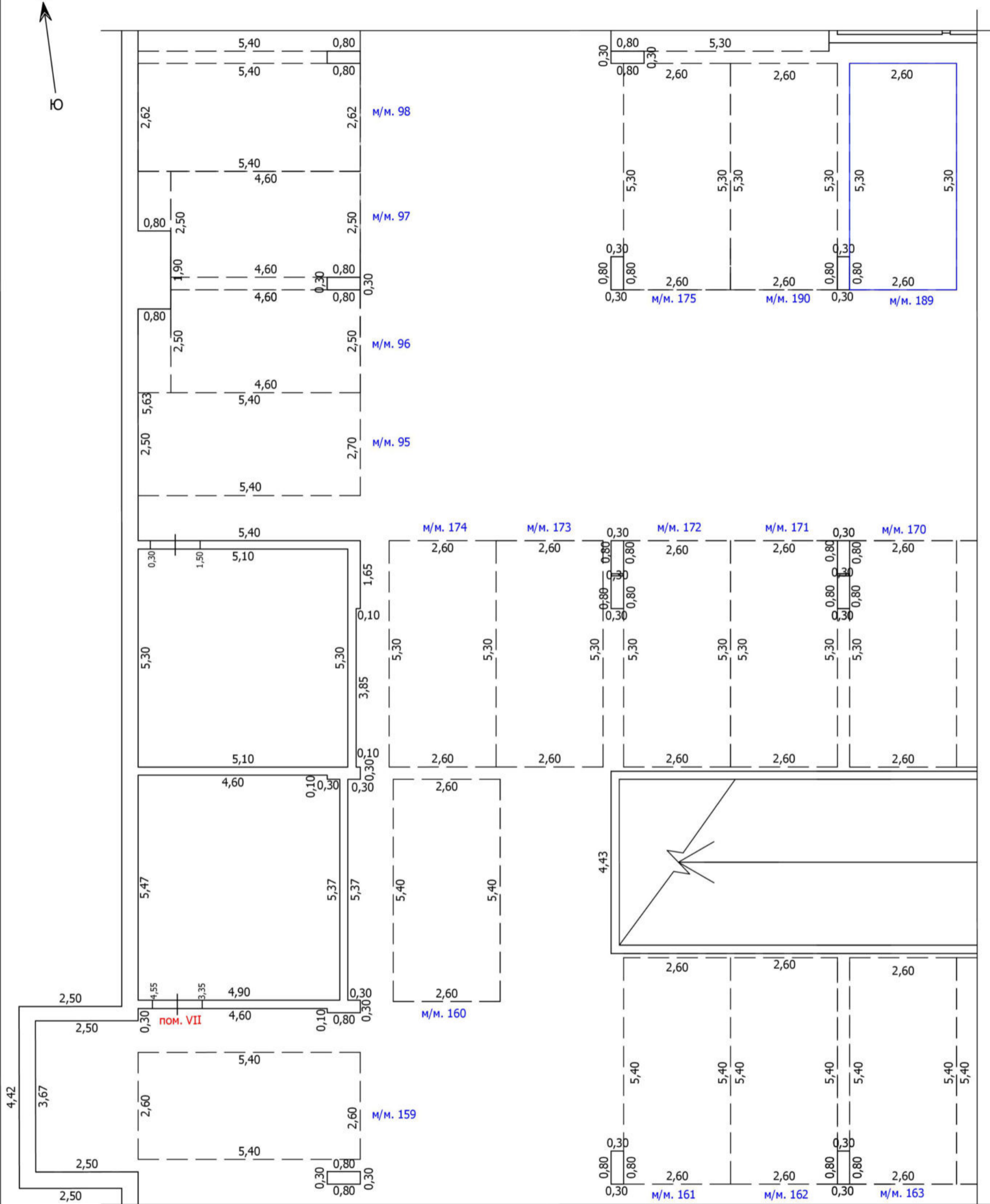


Масштаб: 1:100

ТЕХНИЧЕСКИЙ ПЛАН МАШИНО-МЕСТА

План части этажа

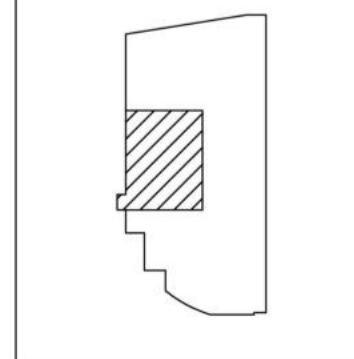
-2 этаж



Условные обозначения

- | | | | | |
|--|--|--|--------|-------------------------------------|
| | Часть границы вновь образованного помещения | | кв.63 | Номер помещения |
| | Часть границы вновь образованного машино-места | | м/м. 7 | Лестница |
| | Часть границы машино-места | | | Номер машино-места |
| | Стена с окном | | | Колонна |
| | Стена с окном и дверью | | | Лифт |
| | Перегородка | | | Сантехнический/вентиляционный короб |
| | 1,72 | | | Рампа |

Схема расположения

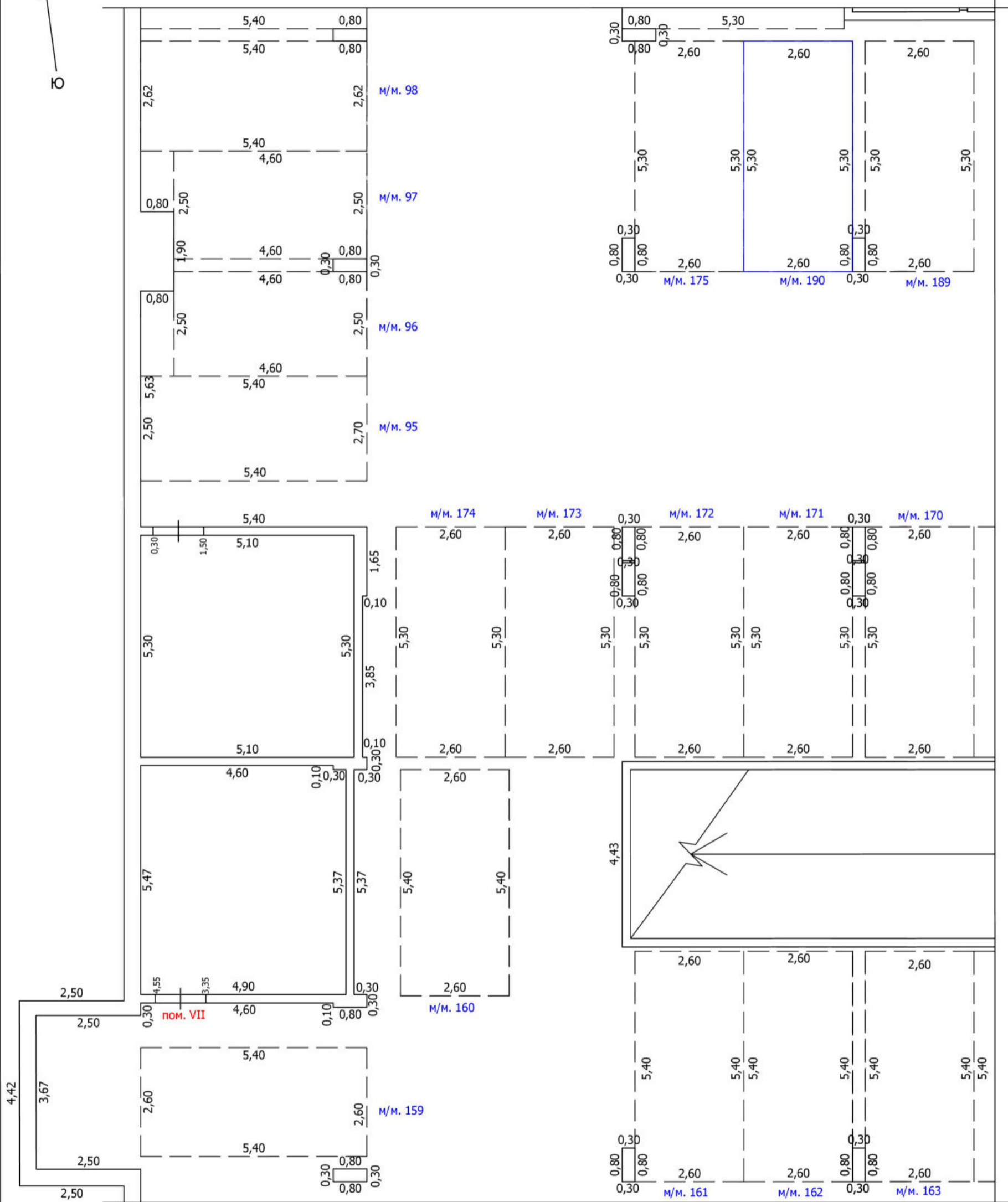


Масштаб: 1:100

ТЕХНИЧЕСКИЙ ПЛАН МАШИНО-МЕСТА

План части этажа

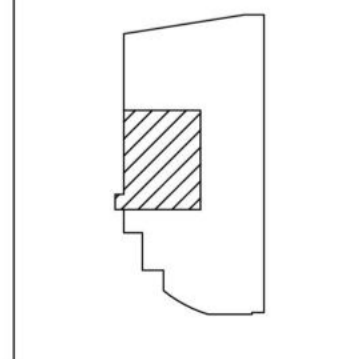
-2 этаж



Условные обозначения

- | | | | |
|--|--|--|-------------------------------------|
| | Часть границы вновь образованного помещения | | кв.63 Номер помещения |
| | Часть границы вновь образованного машино-места | | Лестница |
| | Часть границы машино-места | | м/м. 7 Номер машино-места |
| | Стена с окном | | Колонна |
| | Стена с окном и дверью | | Лифт |
| | Перегородка | | Сантехнический/вентиляционный короб |
| | 1,72 Линейный размер | | Рампа |

Схема расположения



Масштаб: 1:100

**ТЕХНИЧЕСКИЙ ПЛАН
ЗДАНИЯ**

(вид объекта недвижимости, в отношении которого подготовлен технический план, в родительном падеже)

Приложение

№ п/п	Наименование документа
1	2
1.	<i>Разрешение на строительство №RU50-10-6233-2016 от 11.10.2016</i>
2.	<i>Выписка координат из каталога геодезических пунктов в МСК-50 №111/8841 от 16.06.2021</i>
3.	<i>Решение о присвоении адреса объекту капитального строительства №1045/P12 от 08.12.2022</i>
4.	<i>Выписка из государственного адресного реестра об адресе объекта адресации №FV-221213-893746 от 13.12.2022</i>



ПРАВИТЕЛЬСТВО МОСКОВСКОЙ ОБЛАСТИ
МИНИСТЕРСТВО СТРОИТЕЛЬНОГО КОМПЛЕКСА МОСКОВСКОЙ ОБЛАСТИ

Кому **Обществу с ограниченной
ответственностью**

(наименование застройщика)

«Экоквартал»

(фамилия, имя, отчество – для граждан)

полное наименование организации – для

**143402, МО, Красногорский район,
г. Красногорск, ул. Жуковского, д. 17,
помещение III, офис № 6-1**

юридических лиц), его почтовый индекс
и адрес, адрес электронной

**РАЗРЕШЕНИЕ
на строительство**

Дата 11.10.2016

№ RU50-10-6233-2016

Министерство строительного комплекса Московской области в соответствии со статьей 51 Градостроительного кодекса Российской Федерации разрешает:

1	Строительство объекта капитального строительства	+
	Реконструкцию объекта капитального строительства	
	Работы по сохранению объекта культурного наследия, затрагивающие конструктивные и другие характеристики надежности и безопасности такого объекта	
	Строительство линейного объекта (объекта капитального строительства, входящего в состав линейного объекта)	
	Реконструкцию линейного объекта (объекта капитального строительства, входящего в состав линейного объекта)	
2	Наименование объекта капитального строительства (этапа) в соответствии с	Жилой комплекс по адресу: Московская область,

	проектной документацией	Красногорский район, вблизи дер. Сабурово. Жилой дом 14 с подземной автостоянкой.
	Наименование организации, выдавшей положительное заключение экспертизы проектной документации, и в случаях, предусмотренных законодательством Российской Федерации, реквизиты приказа об утверждении положительного заключения государственной экологической экспертизы	ООО «Экспертстройинжиниринг»
	Регистрационный номер и дата выдачи положительного заключения экспертизы проектной документации и в случаях, предусмотренных законодательством Российской Федерации, реквизиты приказа об утверждении положительного заключения государственной экологической экспертизы	от 16.09.2016 №50-2-1-3-0196-16
3	Кадастровый номер земельного участка (земельных участков), в пределах которого (которых) расположен или планируется расположение объекта капитального строительства	50:11:0020206:318
	Номер кадастрового квартала (кадастровых кварталов), в пределах которого (которых) расположен или планируется расположение объекта капитального строительства	50:11:0020206
	Кадастровый номер реконструируемого объекта капитального строительства	-
3.1	Сведения о градостроительном плане земельного участка	№ RU 0505302-MSK001522 Утвержден Распоряжением Министерства строительного комплекса Московской области от 14.04.2016 г. № Г10/761
3.2	Сведения о проекте планировки и проекте межевания территории	-
3.3	Сведения о проектной документации объекта капитального строительства, планируемого к строительству, реконструкции, проведению работ сохранения объекта культурного наследия, при которых затрагиваются конструктивные и другие характеристики надежности и безопасности объекта	ООО «Урбан-Проект», 2016 г ООО «Архитектурная мастерская М. Атаянца», 2016 г
4	Краткие проектные характеристики для строительства, реконструкции объекта капитального строительства, объекта культурного наследия, если при проведении работ по сохранению объекта культурного наследия затрагиваются конструктивные и другие характеристики надежности и безопасности такого объекта:	

<p>Наименование объекта капитального строительства, входящего в состав имущественного комплекса, в соответствии с проектной документацией:</p> <p>Жилой дом № 14</p>			
<p>Общая площадь (кв. м):</p> <p>Жилой дом</p>	<p>33529,3</p>	<p>Площадь участков, кв.м</p>	<p>93921</p>
<p>Объем (куб. м):</p>	<p>113065,7</p>	<p>в том числе подземной части (куб. м):</p>	<p>12754,2</p>
<p>Количество этажей (шт.):</p>	<p>5-11</p>	<p>Высота (м):</p>	
<p>Количество подземных этажей (шт.):</p> <p>Жилой дом</p> <p>Встроенно-пристроенный паркинг</p>	<p>1</p> <p>2</p>	<p>Вместимость (чел.):</p>	<p>-</p>
<p>Площадь застройки (кв. м):</p>	<p>5331,7</p>		

	Иные показатели	<ul style="list-style-type: none"> • Количество секций – 14; • Жилая площадь квартир- 10506,7 кв.м.; • Площадь квартир (без учета балконов)- 19604,2 кв.м.; • Общая площадь квартир (с учетом балконов) – 20658,3 кв.м.; • Количество квартир- 390 шт., в том числе: 1-комнатных- 149 шт., 2-комнатных – 169 шт, 3-комнатных- 42 шт., 4-комнатных – 5 шт.; 1-комнатные с антресолью – 1 шт, 2-комнатные с антресолью – 18 шт, 3-комнатные с антресолью – 4 шт, 4-комнатные с антресолью -2 шт. • Общая площадь кладовых- 594,6 кв.м.; • Количество кладовых- 155 шт.; • Общая площадь помещений общего пользования – 6937,4 кв.м.; • Общая площадь технических помещений- 644,2 кв.м.; • Общая площадь помещений общественного назначения- 269,2 кв.м. • Общая площадь встроенно-пристроенной двух-уровневой подземной автостоянки с учетом рампы – 6470,5 кв.м
--	-----------------	--

5	Адрес (местоположение) объекта	Московская область, Красногорский район, вблизи дер. Сабурово
---	--------------------------------	--

6	Краткие проектные характеристики линейного объекта
---	--

Категория: (класс)	-
Протяженность:	-
Мощность (пропускная способность, грузооборот, интенсивность движения):	-
Тип (КЛ, ВЛ, КВЛ), уровень напряжения линий электропередачи	-
Перечень конструктивных элементов, оказывающих влияние на безопасность:	-
Иные показатели:	-

Срок действия настоящего разрешения – до « 30 » июня 20 18 г. в соответствии с проектной документацией - Раздел 6 «Проект организации строительства» от 2016 года.

Заместитель министра
строительного комплекса
Московской области

(должность уполномоченного
лица органа, осуществляющего
выдачу разрешения на
строительство)

“ 10 ” октября 2016 г.

М.П.



(подпись)

Е.В. Соколова

(расшифровка подписи)

Действие настоящего разрешения
продлено до “ ” 20 г.

(должность уполномоченного
лица органа, осуществляющего
выдачу разрешения на
строительство)

(подпись)

(расшифровка подписи)

“ ” 20 г.

М.П.

Действие настоящего разрешения продлено до 30.05.2019

**Первый заместитель
министра строительного
комплекса Московской
области**

(должность уполномоченного
лица органа, осуществляющего
выдачу разрешения на
строительство)

“ 25 ” 09 20 18 г.



И.А. Федотова

(расшифровка
подписи)

На основании заявления ОБЩЕСТВО С ОГРАНИЧЕННОЙ ОТВЕТСТВЕННОСТЬЮ "ЭКОКВАРТАЛ" от 24.04.2019 № P001-9458392198-23696643 о внесении изменений в разрешение на строительство № RU50-10-6233-2016 от 11.10.2016 выданного Министерством строительного комплекса (далее – разрешение на строительство) внести в разрешение на строительство следующее(-ие) изменение(-я):

- в связи с продлением срока действия разрешения на строительство внести следующее изменение(-я):

Действие настоящего разрешения на строительство продлено до 31.08.2019

**Министр жилищной
политики Московской
области**

(должность уполномоченного
лица органа, осуществляющего
выдачу разрешения на строительство)
07.05.2019



И.А. Федотова
(расшифровка подписи)

На основании заявления ФОНД «СПЕЦИАЛЬНЫЕ ПРОЕКТЫ ФОНДА ЗАЩИТЫ ПРАВ ГРАЖДАН – УЧАСТНИКОВ ДОЛЕВОГО СТРОИТЕЛЬСТВА» от 21.05.2019 № P001-2360362388-24473079 о внесении изменений в разрешение на строительство № RU50-10-6233-2016 от 11.10.2016 выданного Министерством строительного комплекса Московской области (далее – разрешение на строительство) внести в разрешение на строительство следующее(-ие) изменение(-я):

- в связи с приобретением физическим или юридическим лицом прав на земельный участок, в отношении, которого прежнему правообладателю земельного участка выдано разрешение на строительство внести в разрешение на строительство следующее изменение(-я):

На титульном листе разрешения на строительство поле «наименование застройщика (фамилия, имя, отчество – для граждан, полное наименование организации – для юридических лиц), почтовый индекс и адрес, адрес электронной почты» изложить в следующей редакции: ФОНД «СПЕЦИАЛЬНЫЕ ПРОЕКТЫ ФОНДА ЗАЩИТЫ ПРАВ ГРАЖДАН – УЧАСТНИКОВ ДОЛЕВОГО СТРОИТЕЛЬСТВА» 125009, г. Москва, ул. Воздвиженка, д. 10, пом./ком. XI/179.

**Министр жилищной
политики Московской
области**

(должность уполномоченного
лица органа, осуществляющего
выдачу разрешения на строительство)
28.05.2019



ДОКУМЕНТ ПОДПИСАН
ЭЛЕКТРОННОЙ ПОДПИСЬЮ

Сертификат:
406812724791273825709798678100557722955
Владелец: Федотова Инна Аркадьевна
Действителен: с 13.11.2018 по 13.02.2020

И.А. Федотова
(расшифровка подписи)

На основании заявления ФОНД «СПЕЦИАЛЬНЫЕ ПРОЕКТЫ ФОНДА ЗАЩИТЫ ПРАВ ГРАЖДАН – УЧАСТНИКОВ ДОЛЕВОГО СТРОИТЕЛЬСТВА» от 14.08.2019 № P001-2360362388-27223942 о внесении изменений в разрешение на строительство № RU50-10-6233-2016 от 11.10.2016 выданного Министерством строительного комплекса (далее – разрешение на строительство) внести в разрешение на строительство следующее(-ие) изменение(-я):

- в связи с продлением срока действия разрешения на строительство внести следующее изменение(-я):

Действие настоящего разрешения на строительство продлено до 31.07.2020

**Первый заместитель
министра жилищной
политики Московской
области**

(должность уполномоченного
лица органа, осуществляющего
выдачу разрешения на строительство)

21.08.2019



Л.В. Ращепкина
(расшифровка подписи)

На основании заявления ФОНД «СПЕЦИАЛЬНЫЕ ПРОЕКТЫ ФОНДА ЗАЩИТЫ ПРАВ ГРАЖДАН – УЧАСТНИКОВ ДОЛЕВОГО СТРОИТЕЛЬСТВА» от 28.04.2020 № P001-2360362388-35271754 о внесении изменений в разрешение на строительство № RU50-10-6233-2016 от 11.10.2016 выданного Министерством строительного комплекса Московской области (далее – разрешение на строительство) внести в разрешение на строительство следующее(-ие) изменение(-я):

Пункт 2 таблицы разрешения на строительство изложить в следующей редакции:

2	Наименование объекта капитального строительства (этапа) в соответствии с проектной документацией	« ЖИЛОЙ КОМПЛЕКС ПО АДРЕСУ: МОСКОВСКАЯ ОБЛАСТЬ, КРАСНОГОРСКИЙ РАЙОН, ВБЛИЗИ ДЕР. САБУРОВО. ЖИЛОЙ ДОМ №14 С ПОДЗЕМНОЙ АВТОСТОЯНКОЙ »
	Наименование организации, выдавшей положительное заключение экспертизы проектной документации, и в случаях, предусмотренных законодательством Российской Федерации, реквизиты приказа об утверждении положительного заключения государственной экологической экспертизы	ООО «Экспертстройинжиниринг» Государственное автономное учреждение Московской области «Московская областная государственная экспертиза»
	Регистрационный номер и дата выдачи положительного заключения экспертизы проектной документации и в случаях, предусмотренных законодательством Российской Федерации, реквизиты приказа об утверждении положительного заключения государственной экологической экспертизы	№ 50-2-1-3-0196-16 от 26.09.2016 № 50-2-1-2-0072-17 от 05.04.2017 № 50-1-1-3-0547-20 от 26.03.2020

Подпункт 3.1 пункта 3 таблицы разрешения на строительство изложить в следующей редакции:

3.1	Сведения о градостроительном плане земельного участка	№ RU50505000-MSK004102 от 20.06.2018 подготовлен Главным управлением архитектуры и градостроительства Московской области
-----	---	--

Подпункт 3.3 пункта 3 таблицы разрешения на строительство изложить в следующей редакции:

3.3	Сведения о проектной документации объекта капитального строительства, планируемого к строительству, реконструкции, проведению работ сохранения объекта культурного наследия, при которых затрагиваются конструктивные и другие характеристики надежности и безопасности объекта	ООО «Урбан-Проект» ООО «ТРИДИКА»
-----	---	-------------------------------------

Пункт 4 таблицы разрешения на строительство изложить в следующей редакции:

4	Краткие проектные характеристики для строительства, реконструкции объекта капитального строительства, объекта культурного наследия, если при проведении работ по сохранению объекта культурного наследия затрагиваются конструктивные и другие характеристики надежности и безопасности такого объекта:			
	Наименование объекта капитального строительства, входящего в состав имущественного комплекса, в соответствии с проектной документацией: ЖИЛОЙ ДОМ №14 С ПОДЗЕМНОЙ АВТОСТОЯНКОЙ			
	Общая площадь (кв. м):	33529,30	Площадь участка (кв. м):	93921,00
	Объем	113065,70	в том числе	12754,20

(куб. м):		подземной части (куб. м):	
Количество этажей (шт.):	5-9	Высота (м):	-
Количество подземных этажей (шт.):	1	Вместимость (чел.):	-
Площадь застройки (кв. м):	5331,70		
Иные показатели:	<p> Количество секций, по проекту единиц - 14.0; Количество квартир, всего, по проекту шт. - 390; Количество 1-комнатных квартир, по проекту шт. - 149; Количество 2-комнатных квартир, по проекту шт. - 169; Количество 3-комнатных квартир, по проекту шт - 42; Количество 4-комнатных квартир, по проекту шт. - 5; Иные основные показатели, по проекту - Уровень ответственности здания - II; Класс конструктивной пожарной опасности - СО; Класс функциональной пожарной опасности (для жилой части здания) - Ф1.3; Степень огнестойкости - II; Этажность - 4-8; Площадь балконов, лоджий, террас, кв.м - 1054,1; Жилая площадь квартир, кв.м - 10506,70; Количество 1-комнатных квартир с антресолюю, по проекту шт. - 1; Количество 2-комнатных квартир с антресолюю, по проекту шт. - 18; Количество 3-комнатных квартир с антресолюю, по проекту шт. - 4; Количество 4-х -комнатных с антресолюю по проекту шт. - 2; Общая площадь кладовых, кв.м - 594,60; Количество кладовых, шт. - 155; Общая площадь помещений общего пользования, кв.м - 6937,20; Общая площадь технических помещений кв.м. - 644,20; Высота типового этажа, м - 3,0; Высота подвала, м - 3,3; Подземная автостоянка: Общая площадь, по проекту кв.м - 6470,50; Строительный объем - всего, по проекту куб.м - 21385,00; Площадь застройки, по проекту кв.м - 128,1; Иные основные показатели, по проекту - Уровень ответственности здания - норм; Класс конструктивной пожарной опасности - СО; Класс функциональной пожарной опасности - Ф5.2; Степень огнестойкости - I; Этажность - 2; Вместимость автостоянки, м/м - 190; в т.ч. для МГН, м/м - 1; Общая площадь помещений автостоянки, технических и др. помещений, кв.м - 6355,17; Высота этажа, м. - 3,15; </p>		

Высота этажа в свету, м. - 2,9;
Высота этажа с учетом капителей на -1 этаже , м. - 2,65;
Помещения общественного назначения:
Общая площадь, по проекту кв.м - 329,00;

**Первый заместитель
министра жилищной
политики Московской
области**

(должность уполномоченного
лица органа, осуществляющего
выдачу разрешения на строительство)
07.05.2020



**ДОКУМЕНТ ПОДПИСАН
ЭЛЕКТРОННОЙ ПОДПИСЬЮ**

Сертификат: 98760000585935911867889
Владелец: Ращепкина Людмила Владимировна
Действителен: с 18.07.2019 по 18.07.2020

Л.В. Ращепкина
(расшифровка подписи)


На основании заявления ПУБЛИЧНО-ПРАВОВАЯ КОМПАНИЯ "ФОНД ЗАЩИТЫ ПРАВ ГРАЖДАН – УЧАСТНИКОВ ДОЛЕВОГО СТРОИТЕЛЬСТВА» от 07.09.2020 № P001-9918319777-38161331 о внесении изменений в разрешение на строительство № RU50-10-6233-2016 от 11.10.2016 выданного Министерством жилищной политики (далее – разрешение на строительство) внести в разрешение на строительство следующее(-ие) изменение(-я):

- в связи с приобретением физическим или юридическим лицом прав на земельный участок, в отношении, которого прежнему правообладателю земельного участка выдано разрешение на строительство внести в разрешение на строительство следующее изменение(-я):

На титульном листе разрешения на строительство поле «наименование застройщика (фамилия, имя, отчество – для граждан, полное наименование организации – для юридических лиц), почтовый индекс и адрес, адрес электронной почты» изложить в следующей редакции: ПУБЛИЧНО-ПРАВОВАЯ КОМПАНИЯ "ФОНД ЗАЩИТЫ ПРАВ ГРАЖДАН – УЧАСТНИКОВ ДОЛЕВОГО СТРОИТЕЛЬСТВА» 125009, ГОРОД МОСКВА, УЛИЦА ВОЗДВИЖЕНКА, ДОМ 10, ПОМ./КОМ. XI/18

**Первый заместитель
министра жилищной
политики Московской
области**

(должность уполномоченного
лица органа, осуществляющего
выдачу разрешения на строительство)
08.09.2020



Л.В. Ращепкина
(расшифровка подписи)

На основании заявления ПУБЛИЧНО-ПРАВОВАЯ КОМПАНИИ "ФОНД ЗАЩИТЫ ПРАВ ГРАЖДАН - УЧАСТНИКОВ ДОЛЕВОГО СТРОИТЕЛЬСТВА" от 24.06.2021 № P001-9918319777-46600131 о внесении изменений в разрешение на строительство от 11.10.2016 № RU50-10-6233-2016, выданного МИНИСТЕРСТВОМ СТРОИТЕЛЬНОГО КОМПЛЕКСА МОСКОВСКОЙ ОБЛАСТИ (далее – разрешение на строительство) внести в разрешение на строительство следующее(-ие) изменение(-я):

- в связи с продлением срока действия разрешения на строительство внести следующее изменение(-я):

Действие настоящего разрешения продлено до 31.12.2021.

Первый заместитель
министра жилищной
политики Московской
области

(должность уполномоченного лица
органа, осуществляющего выдачу
разрешения на строительство)

28.06.2021



(электронная подпись)

Ращепкина Людмила
Владимировна

(расшифровка подписи)

На основании заявления ПУБЛИЧНО-ПРАВОВАЯ КОМПАНИЯ «ФОНД ЗАЩИТЫ ПРАВ ГРАЖДАН - УЧАСТНИКОВ ДОЛЕВОГО СТРОИТЕЛЬСТВА» от 06.12.2021 № P001-9918319777-52759834 о внесении изменений в разрешение на строительство от 11.10.2016 № RU50-10-6233-2016, выданного Министерством строительного комплекса Московской области (далее – разрешение на строительство) внести в разрешение на строительство следующее(-ие) изменение(-я):

- в связи с продлением срока действия разрешения на строительство внести следующее изменение(-я):

Действие настоящего разрешения продлено до 15.03.2022.

Первый заместитель
министра жилищной
политики Московской
области

(должность уполномоченного лица
органа, осуществляющего выдачу
разрешения на строительство)

10.12.2021



(электронная подпись)

Ращепкина Людмила
Владимировна

(расшифровка подписи)

На основании заявления ПУБЛИЧНО-ПРАВОВАЯ КОМПАНИЯ "ФОНД РАЗВИТИЯ ТЕРРИТОРИЙ" от 04.03.2022 № P001-9918319777-57114014 о внесении изменений в разрешение на строительство от 11.10.2016 № RU50-10-6233-2016, выданного Министерством строительного комплекса Московской области (далее – разрешение на строительство) внести в разрешение на строительство следующее(-ие) изменение(-я):

- в связи с продлением срока действия разрешения на строительство внести следующее изменение(-я):

Действие настоящего разрешения продлено до 15.07.2022.

Первый заместитель
министра жилищной
политики Московской
области

(должность уполномоченного лица
органа, осуществляющего выдачу
разрешения на строительство)

11.03.2022



(электронная подпись)

Ращепкина Людмила
Владимировна

(расшифровка подписи)

На основании заявления ПУБЛИЧНО-ПРАВОВАЯ КОМПАНИЯ "ФОНД РАЗВИТИЯ ТЕРРИТОРИЙ" от 24.11.2022 № P001-7684298907-66406500 о внесении изменений в разрешение на строительство от 11.10.2016 № RU50-10-6233-2016, выданного Министерством строительного комплекса Московской области (далее – разрешение на строительство) внести в разрешение на строительство следующее(-ие) изменение(-я):

Сведения о реквизитах разрешения на строительство изложить в следующей редакции:

Раздел 1. Реквизиты разрешения на строительство	
1.1. Дата разрешения на строительство:	11.10.2016
1.2. Номер разрешения на строительство:	RU50-10-6233-2016
1.3. Наименование органа (организации):	Министерство строительного комплекса Московской области
1.4. Срок действия настоящего разрешения:	15.07.2022
1.5. Дата внесения изменений или исправлений:	25.09.2018; 07.05.2019; 28.05.2019; 21.08.2019; 07.05.2020; 08.09.2020; 28.06.2021; 10.12.2021; 11.03.2022; 30.11.2022

Сведения о проектной документации изложить в следующей редакции:

Раздел 5. Сведения о проектной документации, типовом архитектурном решении	
5.1. Сведения о разработчике - индивидуальном предпринимателе	
5.1.1. Фамилия:	-
5.1.2. Имя:	-
5.1.3. Отчество:	-
5.1.4. ИНН:	-
5.1.5. ОГРНИП:	-
5.2. Сведения о разработчике - юридическом лице	
5.2.1. Полное наименование:	ОБЩЕСТВО С ОГРАНИЧЕННОЙ ОТВЕТСТВЕННОСТЬЮ "ТРИДИКА"
5.2.2. ИНН:	7728870154
5.2.3. ОГРН:	1147746129640

5.3. Дата утверждения (при наличии):	22.11.2022
5.4. Номер (при наличии):	08.1-584-ОД
5.5. Типовое архитектурное решение объекта капитального строительства, утвержденное для исторического поселения (при наличии)	
5.5.1. Дата:	-
5.5.2. Номер:	-
5.5.3. Наименование документа:	-
5.5.4. Наименование уполномоченного органа, принявшего решение об утверждении типового архитектурного решения:	-

Информацию о результатах экспертизы проектной документации и государственной экологической экспертизы изложить в следующей редакции:

Раздел 6. Информация о результатах экспертизы проектной документации и государственной экологической экспертизы	
6.1. Сведения об экспертизе проектной документации	
6.1.1.1. Дата утверждения:	26.09.2016
6.1.1.2. Номер:	50-2-1-3-0196-16
6.1.1.3. Наименование органа или организации, выдавшей положительное заключение экспертизы проектной документации:	ООО «Экспертстройинжиниринг»
6.1.2.1. Дата утверждения:	05.04.2017
6.1.2.2. Номер:	50-2-1-2-0072-17
6.1.2.3. Наименование органа или организации, выдавшей положительное заключение экспертизы проектной документации:	ООО «Экспертстройинжиниринг»
6.1.3.1. Дата утверждения:	26.03.2020
6.1.3.2. Номер:	50-1-1-3-009298-2020
6.1.3.3. Наименование органа или организации, выдавшей положительное заключение экспертизы проектной документации:	ГАУ МО «Мособлгосэкспертиза»
6.1.4.1. Дата утверждения:	07.12.2021
6.1.4.2. Номер:	50-1-1-2-074542-2021
6.1.4.3. Наименование органа или организации, выдавшей положительное заключение экспертизы	ГАУ МО «Мособлгосэкспертиза»

проектной документации:	
6.2. Сведения о государственной экологической экспертизе	
6.2.1.1. Дата утверждения:	-
6.2.1.2. Номер:	-
6.2.1.3. Наименование органа, утвердившего положительное заключение государственной экологической экспертизы:	-
6.3. Подтверждение соответствия вносимых в проектную документацию изменений требованиям, указанным в части 3.8 статьи 49 Градостроительного кодекса Российской Федерации	-
6.3.1. Дата:	16.11.2022
6.3.2. Номер:	МТ-Пр-01-14-ПД
6.3.3. Сведения о лице, утвердившем указанное подтверждение:	Землянухин С.В.
6.4. Подтверждение соответствия вносимых в проектную документацию изменений требованиям, указанным в части 3.9 статьи 49 Градостроительного кодекса Российской Федерации	-
6.4.1. Дата:	-
6.4.2. Номер:	-
6.4.3. Наименование органа исполнительной власти или организации, проводившей оценку соответствия:	-

Первый заместитель министра жилищной политики Московской области	 <p>ДОКУМЕНТ ПОДПИСАН ЭЛЕКТРОННОЙ ПОДПИСЬЮ</p> <p>Сертификат 1FAF1CF7000000125B9 Владелец МИНИСТЕРСТВО ЖИЛИЩНОЙ ПОЛИТИКИ МОСКОВСКОЙ ОБЛАСТИ Действителен с 07.12.2021 по 07.12.2022</p>	И.А. Синельников
должность уполномоченного лица органа (организации), осуществляющего выдачу разрешения на строительство	ПОДПИСЬ	инициалы, фамилия

На основании заявления ПУБЛИЧНО-ПРАВОВАЯ КОМПАНИЯ "ФОНД РАЗВИТИЯ ТЕРРИТОРИЙ", Цицину Константину Георгиевичу от 30.11.2022 № P001-7684298907-66614347 об исправлении технической ошибки внести в разрешение на строительство от 11.10.2016 № RU50-10-6233-2016, выданного Министерством строительного комплекса Московской области (далее – разрешение на строительство) следующее(ие) изменение(я):

в записи о внесении изменений в разрешение на строительство на основании заявления № P001-2360362388-35271754 от 28.04.2020:

Пункт 4 таблицы разрешения на строительство изложить в следующей редакции:

4	Краткие проектные характеристики для строительства, реконструкции объекта капитального строительства, объекта культурного наследия, если при проведении работ по сохранению объекта культурного наследия затрагиваются конструктивные и другие характеристики надежности и безопасности такого объекта:		
	Наименование объекта капитального строительства, входящего в состав имущественного комплекса, в соответствии с проектной документацией:		
	ЖИЛОЙ ДОМ №14		
	Общая площадь (кв. м):	33529.3	Площадь участка (кв. м):
	Объем (куб. м):	113065.7	в том числе подземной части (куб. м):
	Количество этажей (шт.):	5-9	Высота (м):
	Количество подземных этажей (шт.):	1	Вместимость (чел.):
	Площадь застройки (кв. м):	5331.7	
Иные показатели:	ЖИЛОЙ ДОМ №14 Общая площадь квартир без учета лоджий и балконов, по проекту - 10506.7 Количество секций, по проекту единиц - 14 в том числе квартир - 390 Количество 1-комнатных квартир, по проекту - 149 Площадь застройки - 5331.7		

	<p>Количество 2-комнатных квартир, по проекту - 169</p> <p>Количество 3-комнатных квартир, по проекту - 42</p> <p>Объем надземной части, по проекту - 100311.5</p> <p>Количество 4-комнатных квартир, по проекту - 5</p> <p>Иные показатели - Уровень ответственности здания - II;</p> <p>Класс конструктивной пожарной опасности - CO;</p> <p>Класс функциональной пожарной опасности (для жилой части здания) - Ф1.3;</p> <p>Степень огнестойкости - II;</p> <p>Площадь участка - 1,6735 га.;</p> <p>Этажность - 4-8;</p> <p>Площадь жилого здания - 33529,30 кв.м.;</p> <p>в том числе площадь балконов, лоджий, террас - 1054,1 кв.м.;</p> <p>Жилая площадь квартир - 10506,70 кв.м.;</p> <p>Общая площадь квартир - 20658,30 кв.м.;</p> <p>Площадь квартир - 19604,20 кв.м.;</p> <p>Количество 1-комнатных квартир с антресолюю - 1 шт.;</p> <p>Количество 2-комнатных квартир с антресолюю - 18 шт.;</p> <p>Количество 3-комнатных квартир с антресолюю - 4 шт.;</p> <p>Количество 4-х -комнатных с антресолюю - 2 шт.;</p> <p>Общая площадь кладовых, кв.м - 594,60 кв.м.;</p> <p>Количество кладовых - 155 шт.;</p> <p>Общая площадь помещений общего пользования - 6937,20 кв.м.;</p> <p>Общая площадь технических помещений - 644,20 кв.м.;</p> <p>Общая площадь помещений общественного назначения - 331,00 кв.м.;</p> <p>Высота подвала (от чистого пола до чистого пола) - 3,30 м.;</p> <p>Высота типового этажа (от чистого пола до чистого пола) - 3,00 м.;</p> <p>Высота 8-го этажа - 3,90 м.;</p> <p>Количество жителей - 700 чел.</p>		
	Подземная автостоянка		
Общая площадь (кв. м):	6470.5	Площадь участка (кв. м):	93921
Объем (куб. м):	21385	в том числе подземной части (куб. м):	

	Количество этажей (шт.):		Высота (м):	
	Количество подземных этажей (шт.):		Вместимость (чел.):	
	Площадь застройки (кв. м):			
	Иные показатели:	Подземная автостоянка Иные показатели - Уровень ответственности здания - норм; Класс конструктивной пожарной опасности - С0; Класс функциональной пожарной опасности (для жилой части здания) - Ф5.2; Степень огнестойкости - I; Площадь застройки (выходы из подземной стоянки) - 128,10 кв.м.; Этажность - 2; Общая площадь автостоянки с рампами и выходами на кровлю - 6470,50 кв.м.; Вместимость автостоянки, в т.ч. для МГН - 190/1 м/мест; - машиноместа среднего класса - 176 м/мест; - машиноместа малого класса - 14 м/мест; Общая площадь помещений автостоянки, технических и других помещений - 6355,17 кв.м.; Высота этажа - 3,15 м.; Высота этажа в свету - 2,90 м.; с учетом капителей на -1 этажа - 2,65 м.;		

Первый заместитель
министра жилищной
политики Московской
области

(должность уполномоченного лица
органа, осуществляющего выдачу
разрешения на строительство)

06.12.2022



(электронная подпись)

Ращепкина Людмила
Владимировна

(расшифровка подписи)

**ФЕДЕРАЛЬНАЯ СЛУЖБА
ГОСУДАРСТВЕННОЙ РЕГИСТРАЦИИ,
КАДАСТРА И КАРТОГРАФИИ
(РОСРЕЕСТР)**

Федеральное государственное бюджетное учреждение
«Федеральный научно-технический центр
геодезии, картографии и инфраструктуры
пространственных данных»
(ФГБУ «Центр геодезии, картографии и ИПД»)
Юридический адрес: Волгоградский пр-кт, д. 45, стр. 1
Москва, Россия, 109316
Почтовый адрес: Онежская ул., д. 26, стр.1, 2
Москва, Россия, 125413
Тел: +7(495) 456-91-71 факс: +7(495) 456-91-42
E-mail: info@nsdi.rosreestr.ru
ОГРН 1137746612068; ИНН 7722814241

ИП
Позднякову Г.В.

ш. Шарлыкское, 1, оф. 104,
г. Оренбург,
Оренбургская обл.,
460019

695056kadastr@mail.ru

от 16.06.2021 № 111/8841

на № _____ от _____

О выдаче материалов на основании
заявления от 31.05.2021 г. вх. № 170-20346/2021

ВЫПИСКА

координат из каталога геодезических пунктов в МСК-50

№ п/п	Индекс пункта	Название пункта, тип знака, тип центра	Класс	Координаты X (м)	Координаты Y (м)
1	N3702204	Гучково, сигн. Центр 1 оп	2	482 784,78	1 354 723,21
2	N3702215	Чернево, сигн. Центр 42 (23368)	1	478 665,78	1 362 813,77
3	N3702209	Нахабино, сигн. Центр 24 оп	1	476 960,49	1 356 253,12
4	N3702204	Гучково, сигн. Центр 1 оп	2	482 315,37	2 166 931,85
5	N3702215	Чернево, сигн. Центр 42 (23368)	1	477 850,04	2 174 835,82
6	N3702209	Нахабино, сигн. Центр 24 оп	1	476 430,59	2 168 207,95

Выписка произведена в соответствии с заявлением от 31.05.2021 г. № 170-20346/2021 о предоставлении пространственных данных и материалов, содержащихся в федеральном фонде пространственных данных.

Один экземпляр подписанного и заверенного оттиском печати (при наличии печати) акта приема-передачи пространственных данных и материалов необходимо направить в ФГБУ «Центр геодезии, картографии и ИПД» по адресу: 125413, г. Москва, ул. Онежская, д. 26, стр. 1, 2.

Приложение: Акт приема-передачи на 1 л. в 2 экз.

Заместитель начальника УОХФФПД:

(подпись)

А.А. Качалов

(инициалы, фамилия)

Выписку подготовил:

(подпись)

О.Ю. Негм

(инициалы, фамилия)



АДМИНИСТРАЦИЯ ГОРОДСКОГО ОКРУГА КРАСНОГОРСК МОСКОВСКОЙ ОБЛАСТИ

РЕШЕНИЕ

08.12.2022 № 1045/P12

О присвоении адреса объекту капитального строительства:
подземной автостоянке, расположенной на земельном участке общей
площадью 93921 кв.м с кадастровым номером 50:11:0020206:318
по адресу: Московская область, Красногорский район,
вблизи д. Сабурово

Рассмотрев обращение Публично-правовой компании «Фонд защиты прав граждан - участников долевого строительства» о присвоении адреса объекту капитального строительства: подземной автостоянке, общей площадью 6470,5 кв.м, расположенной на земельном участке общей площадью 93921 кв.м с кадастровым номером 50:11:0020206:318, по адресу: Московская область, Красногорский район, вблизи д. Сабурово, на основании разрешения на строительство № RU50-10-6233-2016 от 11.10.2016, в соответствии с Федеральным законом Российской Федерации от 06.10.2003 № 131-ФЗ «Об общих принципах организации местного самоуправления в Российской Федерации», Постановлением Правительства Российской Федерации от 19.11.2014 № 1221 «Об утверждении Правил присвоения, изменения и аннулирования адресов», Уставом городского округа Красногорск Московской области и Правилами присвоения, изменения и аннулирования адресов на территории городского округа Красногорск Московской области, утвержденными постановлением администрации городского округа Красногорск Московской области от 29.04.2022 № 1297/4:

1. Присвоить объекту капитального строительства: подземной автостоянке, общей площадью 6470,5 кв.м расположенной на земельном участке общей площадью 93921 кв.м с кадастровым номером 50:11:0020206:318, адрес:

Российская Федерация, Московская область, городской округ Красногорск, деревня Сабурово, улица Заречная, дом 1, строение 1.

Сокращенная структура адреса: Российская Федерация, Московская обл., г.о. Красногорск, д. Сабурово, ул. Заречная, д. 1, стр.1.

2. Присвоить машино-местам сооружения: подземной автостоянки адреса:

Российская Федерация, Московская область, городской округ Красногорск, деревня Сабурово, улица Заречная, дом 1, строение 1, машино-место с 1 по 190.

3. После выдачи разрешения на ввод объекта в эксплуатацию считать адрес, указанный в пункте 1, настоящего решения, адресом здания, завершеного строительством.

4. Принятия постановления о присвоении адреса зданию, завершеного строительством, указанного в пункте 1 настоящего решения, не требуется.

Заместитель главы городского округа
Красногорск

Т.М. Магомедов

Сертификат: 02622DBA807288B6CD19F3D8839F653E
Владелец: Магомедов Тимур Мансович
Действителен с 06-07-2022 до 29-09-2023

ВЫПИСКА
из государственного адресного реестра об адресе объекта адресации

Лист №	1	Всего листов:	3
13.12.2022		№ FV-221213-893746	
Здание/сооружение			
(вид объекта адресации)			

1. Сведения об адресе объекта адресации:

1.1	Уникальный регистрационный номер адреса объекта адресации в государственном адресном реестре	51c9a8bf-beeb-4c7f-9b3c-dbdeb14bed30	
1.2	Дата последнего обновления записи в государственном адресном реестре	12.12.2022	
1.3	Характер сведений государственного адресного реестра (статус записи об объекте)	Актуальная запись	
1.4	Адрес объекта адресации:		
	Страна	Российская Федерация	
	Субъект Российской Федерации	Московская область	
		(наименование)	
	Федеральная территория		
		(наименование)	
	Муниципальный район		
		(наименование)	
	Муниципальный округ		
		(наименование)	
	Городской округ	Красногорск	
		(наименование)	
	Внутригородская территория города федерального значения		
	(наименование)		
Городское поселение			
	(наименование)		
Сельское поселение			
	(наименование)		
Внутригородской район городского округа			
	(наименование)		
Населенный пункт	Деревня	Сабурово	
	(вид)	(наименование)	

Лист №	2	Всего листов:	3
1.4	Элемент планировочной структуры		
		(тип)	(наименование)
	Элемент улично-дорожной сети	Улица	Заречная
		(тип)	(наименование)
	Земельный участок		
		(номер)	
	Здание (строение), сооружение	Дом	1
		(тип)	(номер)
		Строение	1
		(тип)	(номер)
		(тип)	(номер)
	Помещение в пределах здания (сооружения)		
		(тип)	(номер)
	Помещение в пределах квартиры		
	(тип)	(номер)	
Машино-место			
	(номер)		
1.5	Запись в государственном адресном реестре сделана на основании		
	Решение О присвоении адреса объекту капитального строительства: подземной автостоянке, расположенной на земельном участке общей площадью 93921 кв.м с кадастровым номером 50:11:0020206:318 по адресу: Московская область, Красногорский район, вблизи д. Сабурово	08.12.2022	№1045/P12
	(наименование основания)		
	Дата внесения записи в государственный адресный реестр	12.12.2022	
1.6	Дополнительные сведения:		
	Кадастровый номер объекта недвижимости		
	Почтовый индекс		
	Код по ОКТМО	4674400261	
	Иные сведения		

Лист №	3	Всего листов:	3
--------	---	---------------	---

3. Сведения об органе, изготовившем выписку из государственного адресного реестра

3.1	Наименование территориального органа Федеральной налоговой службы
	ИНСПЕКЦИЯ ФЕДЕРАЛЬНОЙ НАЛОГОВОЙ СЛУЖБЫ ПО Г. КРАСНОГОРСКУ МОСКОВСКОЙ ОБЛАСТИ

Заместитель начальника отдела		Сухова Ольга Ивановна
<small>(полное наименование должности)</small>	<small>(подпись)</small>	<small>(инициалы, фамилия)</small>

